

# 資料編





市町名	位置		行政区	世帯数 (世帯)	人口 (人)	性別		内 訳			
	方位	距離 (km)				男 (人)	女 (人)	0~5歳 (人)	6~18歳 (人)	妊婦 (人)	病人 (人)
女川町 (平成二十四年十一月三〇日現在)	北西	7	大原四	46	107	49	58	1	15		
	北西	7	宮ヶ崎	126	312	158	154	15	33		
	北北東	7	出島	86	200	102	98	1	20		
	西北西	8	浦宿一	229	534	242	292	21	68		
	西北西	8	浦宿二	334	628	348	280	21	63		
	西北西	8	浦宿三	66	151	74	77	1	21		
	西北西	9	針浜	48	133	66	67	3	7		
	北北西	8	御前浜	44	94	47	47	0	5		
	北	8	指ヶ浜	23	66	33	33	4	4		
	西北西	9	大沢	67	181	95	86	7	13		
	東	9	江島	45	79	35	44	0	0		
5~10 km 小計				2,717	6,332	3,110	3,222	188	636		
女川町計				3,091	7,245	3,560	3,685	206	702		

(石巻市)

市町名	位置		行政区	世帯数 (世帯)	人口 (人)	性別		内 訳				
	方位	距離 (km)				男 (人)	女 (人)	0~5歳 (人)	6~18歳 (人)	妊婦 (人)	病人 (人)	
石巻市 (牡鹿地区) (平成二十四年九月三〇日現在)	東南東	2	前網	21	70	36	34	5	7			
	東南東	2	寄磯	100	331	178	153	11	36			
	南南西	2	鮫浦	38	98	54	44	10	10			
	南南西	3	大谷川	18	56	27	29	2	3			
	南南西	4	谷川	32	74	37	37	3	4			
	南	5	泊	55	150	82	68	3	8			
	0~5 km 小計				264	779	414	365	34	68		
	南南西	6	小網倉	27	84	44	40	2	15			
	南南西	6	清水田浜	24	77	47	30	5	4			
	南南西	7	大原	60	140	70	70	3	10			
	南	8	新山	33	82	44	38	2	7			
	南南西	8	給分 小淵	220	713	344	369	16	66			
	南	10	十八成	108	228	111	117	1	8			
5~10 km 小計				472	1,324	660	664	29	110			



市町名	位置		行政区	世帯数 (世帯)	人口 (人)	性別		内 訳			
	方位	距離 (km)				男 (人)	女 (人)	0～5歳 (人)	6～18歳 (人)	妊婦 (人)	病人 (人)
石巻市 (牡鹿地区)	南	11	鮎川	592	1,177	581	596	24	84		
	南南西	14	網地	77	123	64	59	0	0		
	南	16	長渡	177	310	141	169	3	2		
	10～20 km 小計			846	1,610	786	824	27	86		
	合計			1,582	3,713	1,860	1,853	90	264		
石巻市 (石巻地区) (平成二十四年九月三〇日現在)	西南西	5	荻浜	36	104	54	50	1	9		
	西南西	5	小積浜	12	28	12	16	0	2		
	0～5 km 小計			48	132	66	66	1	11		
	西	6	桃浦	45	101	45	56	0	9		
	西	6	月浦	23	66	29	37	1	2		
	西	6	侍浜	9	24	10	14	1	1		
	西南西	6	牧浜	29	72	42	30	1	10		
	西南西	7	竹浜	10	37	20	17	3	6		
	西南西	7	福貴浦	37	114	53	61	1	16		
	西	8	折浜	23	59	27	32	2	3		
	西南西	8	狐崎浜	43	146	73	73	8	18		
	西北西	10	志の畑	24	60	28	32	1	5		
	西	10	小竹浜	45	87	45	42	2	3		
	5～10 km 小計			382	1,047	520	527	32	89		
	西北西	11	沼津	118	287	118	169	7	40		
	西北西	11	沢田	376	879	418	461	18	63		
	西北西	11	渡波町	376	949	464	485	29	99		
	西	11	大宮町	119	290	140	150	12	33		
	西	11	長浜町	94	221	112	109	8	23		
	西	11	幸町	59	142	75	67	5	13		
西北西	11	三和町	98	250	118	132	6	18			
西北西	11	後生橋	78	193	82	111	7	22			
西北西	11	宇田川町	37	74	34	40	2	9			
西北西	11	万石町	153	408	194	214	10	46			
西北西	11	塩富町	297	764	372	392	2	9			
西北西	11	垂水町	337	915	455	460	38	117			
西北西	11	流留	975	2,429	1,157	1,272	126	300			
西北西	11	渡波	2,264	6,114	2,997	3,117	240	856			

市町名	位置		行政区	世帯数 (世帯)	人口 (人)	性別		内 訳			
	方位	距離 (km)				男 (人)	女 (人)	0~5歳 (人)	6~18歳 (人)	妊婦 (人)	病人 (人)
石 巻 市 (石巻地区) (平成二十四年九月三〇日現在)	西北西	12	真野	214	643	303	340	28	58		
	西	12	伊勢町	114	283	131	152	14	30		
	西	12	浜松町	50	104	56	48	1	12		
	西	12	松原町	131	282	130	152	6	26		
	西北西	13	新成	246	757	383	374	76	141		
	西北西	13	鹿妻本町	10	37	20	17	2	7		
	南南西	13	田代浜	58	87	43	44	0	0		
	西北西	13	根岸	12	36	17	19	2	2		
	西北西	13	鹿妻北	440	1,226	602	624	59	172		
	西北西	13	鹿妻南	808	2,031	957	1,074	112	330		
	西	14	魚町	24	37	25	12	0	3		
	西	14	緑町	107	239	109	130	7	19		
	西北西	14	高木	117	347	160	187	12	30		
	北北西	14	水沼	123	365	168	197	8	29		
	西	14	伊原津	240	665	331	334	21	93		
	西北西	15	吉野町	327	767	353	414	23	111		
	西	15	大門町	255	597	278	319	13	56		
	西	15	明神町	120	266	123	143	11	29		
	西	15	松並	132	326	156	170	13	56		
	西北西	15	湊	678	1,678	835	843	60	207		
	西北西	15	大瓜	408	1,103	522	581	26	104		
	西北西	15	井内	125	335	161	174	3	24		
	西北西	15	新栄	474	1,465	739	726	75	301		
	西北西	16	中瀬	8	15	8	7	0	0		
	西北西	16	水明北	761	1,900	914	986	90	262		
	西北西	16	水明南	512	1,279	637	642	52	167		
	西	16	雲雀野町	18	34	14	20	1	1		
	西北西	16	不動町	386	897	430	467	18	110		
西北西	16	八幡町	175	393	189	204	9	36			
西北西	16	湊町	364	846	408	438	19	83			
西	16	川口町	131	296	150	146	6	37			
西北西	16	大橋	479	1,168	585	583	75	186			

市町名	位置		行政区	世帯数 (世帯)	人口 (人)	性別		内 訳			
	方位	距離 (km)				男 (人)	女 (人)	0～5歳 (人)	6～18歳 (人)	妊婦 (人)	病人 (人)
石 巻 市 (石巻地区) (平成二十四年九月三〇日現在)	西北西	17	中央	316	634	299	335	14	35		
	西北西	17	泉町	995	2,245	1,071	1,174	64	242		
	西北西	17	立町	135	314	147	167	10	29		
	西北西	17	羽黒町	367	799	363	436	27	74		
	西北西	17	住吉町	366	852	406	446	24	92		
	西北西	17	千石町	184	363	157	206	12	28		
	西北西	17	鑄銭場	75	154	73	81	4	8		
	西北西	17	旭町	151	306	146	160	13	21		
	西北西	17	穀町	215	479	253	226	15	49		
	西北西	17	駅前北通	832	1,652	832	820	59	165		
	西北西	17	元倉	283	603	283	320	14	73		
	西北西	17	東中里	299	612	306	306	23	50		
	西北西	17	南中里	627	1,376	700	676	84	158		
	西北西	17	日和が丘	752	1,714	773	941	60	182		
	西	17	門脇町	468	995	483	512	15	104		
	西	17	南浜町	546	1,233	596	637	40	145		
	西	17	南光町	226	614	328	286	51	114		
	西	17	大手町	206	435	207	228	8	31		
	西北西	17	開北	1,148	2,749	1,340	1,409	127	311		
	西北西	18	中里	1,312	3,194	1,565	1,629	150	400		
	西	18	宜山町	198	530	254	276	51	66		
	西北西	18	双葉町	189	425	218	207	18	59		
	西北西	18	清水町	479	1,037	485	552	44	104		
	西北西	18	新橋	322	707	346	361	36	71		
	西北西	18	山下町	364	774	349	425	26	75		
	西北西	18	田道町	437	931	438	493	34	97		
	西北西	18	錦町	374	809	369	440	29	74		
	西北西	18	西山町	367	840	424	416	42	106		
西北西	18	末広町	195	419	207	212	20	37			
西北西	18	南境	692	1,940	930	1,010	148	270			
西北西	18	水押	742	1,756	802	954	85	245			
西北西	18	開成	274	572	268	304	39	57			

市町名	位置		行政区	世帯数 (世帯)	人口 (人)	性別		内 訳			
	方位	距離 (km)				男 (人)	女 (人)	0~5歳 (人)	6~18歳 (人)	妊婦 (人)	病人 (人)
石巻市 (石巻地区)	西北西	19	字南谷地	3	6	3	3	0	0		
	西北西	19	向陽町	1,604	3,746	1,763	1,983	121	426		
	西北西	19	新境町	125	259	138	121	20	27		
	西北西	19	蛇田	5,079	13,091	6,310	6,781	820	1,783		
	西北西	19	貞山	1,101	2,671	1,258	1,413	113	327		
	西	19	築山	523	1,371	692	679	63	188		
	西北西	19	大街道東	834	1,956	945	1,011	98	233		
	西北西	19	大街道西	405	1,048	507	541	69	161		
	西北西	19	大街道北	730	1,838	909	929	87	261		
	西北西	19	大街道南	841	2,013	982	1,031	59	251		
	西北西	20	門脇	1,764	4,579	2,274	2,305	229	597		
	西北西	20	丸井戸	568	1,385	658	727	61	161		
	西北西	20	あけぼの	394	1,076	505	571	61	205		
	西	20	中屋敷	136	343	175	168	21	53		
	西	20	新館	298	746	365	381	36	104		
	西	20	中浦	69	167	81	86	8	27		
	西	20	三ツ股	347	889	417	472	41	109		
10~20 km 小計			41,898	102,786	49,654	53,132	4,627	12,792			
合計			42,328	103,965	50,240	53,725	4,660	12,892			
石巻市 (雄勝地区)	北	10	分浜	48	111	55	56	2	3		
	北北東	11	桑浜	62	163	77	86	1	9		
	北	11	立浜	36	119	61	58	2	17		
	北	11	水浜	86	192	92	100	1	13		
	北北東	12	熊沢	45	118	59	59	2	8		
	北	12	大浜	32	79	38	41	2	8		
	北	12	小島	65	92	33	59	2	3		
	北	12	上雄勝	61	160	82	78	5	17		
	北	13	明神	42	100	51	49	2	3		
	北	13	伊勢畑	2	3	0	3	0	0		
	北	13	下雄勝	60	143	71	72	4	14		
	北	13	雄勝	286	683	345	338	10	85		
北	14	名振	76	170	81	89	2	2			



市町名	位置		行政区	世帯数 (世帯)	人口 (人)	性別		内 訳			
	方位	距離 (km)				男 (人)	女 (人)	0~5歳 (人)	6~18歳 (人)	妊婦 (人)	病人 (人)
(雄勝地区)	北	14	船越	128	315	160	155	3	21		
	北北東	14	大須	192	447	204	243	2	28		
	10~20 km 小計			1,221	2,895	1,409	1,486	40	231		
	合計			1,221	2,895	1,409	1,486	40	231		
石巻市 (河北地区) (平成二十四年九月三〇日現在)	北	17	長面	99	279	131	148	7	19		
	北	17	尾崎	48	140	69	71	3	4		
	北	17	釜谷	88	204	118	86	8	9		
	北	17	針岡	166	508	255	253	16	40		
	北北東	17	福地	200	623	317	306	19	50		
	西北西	18	東福田 北境	112	426	199	227	12	55		
	北北西	19	馬鞍	91	299	142	157	16	32		
	北北西	19	中野	126	414	207	207	7	41		
	西北西	19	三輪田	198	749	365	384	29	91		
	西北西	19	大森	426	1,009	479	530	41	132		
	北北西	20	成田	159	517	258	259	15	60		
	北北西	20	相野谷	767	2,161	1,045	1,116	102	270		
	西北西	20	小船越	735	2,385	1,201	1,184	99	291		
	10~20 km 小計			3,215	9,714	4,786	4,928	374	1,094		
	北北西	21	中島	157	542	265	277	7	55		
北北西	21	皿貝	124	398	195	203	17	35			
西北西	22	飯野	231	770	377	393	22	71			
20~30 km 小計			512	1,710	837	873	46	161			
合計			3,727	11,424	5,623	5,801	420	1,255			
石巻市 (北上地区)	北北西	18	長尾	72	239	115	124	2	33		
	北北西	18	橋浦	243	701	336	365	33	77		
	北北西	20	女川	201	658	325	333	24	70		
	10~20 km 小計			516	1,598	776	822	59	180		
	北	22	十三浜	516	1,581	796	785	53	189		
	20~30 km 小計			516	1,581	796	785	53	189		
合計			1,032	3,179	1,572	1,607	112	369			

市町名	位置		行政区	世帯数 (世帯)	人口 (人)	性別		内 訳				
	方位	距離 (km)				男 (人)	女 (人)	0~5歳 (人)	6~18歳 (人)	妊婦 (人)	病人 (人)	
石巻市 (桃生地区)	北北西	24	太田	321	1,208	592	616	48	134			
	北北西	25	檜崎	119	409	208	201	21	62			
	西北西	25	高須賀	121	469	230	239	20	48			
	北北西	27	城内	199	613	288	325	25	64			
	西北西	27	給人町	159	542	275	267	13	55			
	北北西	27	永井	136	468	232	236	16	34			
	西北西	27	神取	220	755	371	384	32	90			
	北北西	28	寺崎	356	1,080	529	551	40	114			
	北北西	28	中津山	403	1,049	480	569	48	147			
	西北西	28	新田	229	793	386	407	41	83			
	北北西	28	牛田	45	175	86	89	9	17			
	北北西	29	脇谷	6	19	10	9	0	0			
	北北西	29	倉埵	121	423	207	216	21	45			
	20~30 km 小計				2,435	8,003	3,894	4,109	334	893		
合計				2,435	8,003	3,894	4,109	334	893			
石巻市 (河南地区)	西北西	21	鹿又	1,381	4,116	2,001	2,115	171	468			
	西北西	23	須江	1,182	3,580	1,761	1,819	214	551			
	西北西	26	広渕	1,116	3,382	1,644	1,738	161	410			
	西北西	28	和渕	637	2,055	969	1,086	89	244			
	西北西	29	前谷地	906	2,794	1,335	1,459	81	242			
	20~30 km 小計				5,222	15,927	7,710	8,217	716	1,915		
	西北西	30	北村	873	2,404	1,127	1,277	64	210			
	合計				6,095	18,331	8,837	9,494	780	2,125		
石巻市計				58,813	152,109	73,706	78,403	6,442	17,911			

(登米市)

市町名	位置		行政区	世帯数 (世帯)	人口 (人)	性別		内 訳			
	方位	距離 (km)				男 (人)	女 (人)	0~5歳 (人)	6~18歳 (人)	妊婦 (人)	病人 (人)
登米市 (津山地区) (平成二十四年一月三十一日現在)	北西	25	東下在	26	89	48	41	3	9		
	北北西	25	横山1区	33	134	64	70	2	19		
	北西	27	西下在	47	174	88	86	1	16		
	北北西	27	石 貝	57	203	103	100	6	21		
	北北西	27	横山2区	46	141	72	69	3	18		
	北北西	27	横山11区	39	126	67	59	5	13		
	北西	28	平 形	28	79	36	43	2	18		
	北北西	28	横山3区	29	78	40	38	5	5		
	北西	29	元町第一	45	147	71	76	2	25		
	北西	29	元町第二	37	122	59	63	6	18	1	
	北西	29	宮 町	74	186	79	107	5	4	2	
	北北西	29	横山4区	26	93	45	48	8	10		
	北北西	29	横山5区	27	84	40	44	3	2		
	北北西	29	横山6区	40	114	52	62	8	14	1	
	北北西	29	横山7区	95	291	141	150	8	41	1	
	北北西	29	横山8区	44	133	58	75	7	15	4	
	北北西	29	横山9区	46	152	70	82	1	20		
	北北西	29	横山10区	74	260	135	125	7	33	1	
	北西	30	本町一丁目	81	257	119	138	16	29	1	
	北西	30	本町二丁目	18	50	22	28	1	3		
	北西	30	本町三丁目	23	67	33	34	0	10		
	北西	30	本町四丁目	49	124	60	64	2	18		
	北西	30	小川町	50	154	74	80	5	9		
北北西	30	入 沢	156	330	150	180	9	24			
北西	30	黄牛町	38	147	73	74	5	16			
20~30 km 小 計				1,228	3,735	1,799	1,936	120	410	11	
合 計				1,228	3,735	1,799	1,936	120	410	11	
(豊里地区)	北西	30	上 町	110	316	156	160	14	24	1	
	北西	30	新 町	157	449	222	227	27	82	3	
	北西	30	横 町	228	661	321	340	46	83	3	
	北西	30	浦 軒	143	434	211	223	28	45	3	
	北西	30	仲 町	99	316	156	160	14	33	1	

市町名	位置		行政区	世帯数 (世帯)	人口 (人)	性別		内 訳			
	方位	距離 (km)				男 (人)	女 (人)	0~5歳 (人)	6~18歳 (人)	妊婦 (人)	病人 (人)
登米市 (豊里地区) (平成二十四年一〇月三十一日現在)	北西	30	川前	44	139	71	68	2	8		
	北西	30	下町	237	839	419	420	58	143	5	
	北西	30	東二ツ屋	114	392	186	206	6	50	2	
	北西	30	西二ツ屋	82	270	131	139	7	21	2	
	北西	30	加々巻	70	264	132	132	16	30	2	
	北西	30	白鳥	76	265	135	130	7	24		
	北西	30	鶉波	61	214	106	108	5	24		
	北西	30	上谷地	32	99	53	46	4	7		
	北西	30	十五貫	76	277	131	146	8	36		
	北西	30	大曲	90	351	180	171	8	45	2	
	北西	30	竹花	117	445	221	224	26	56	3	
	北西	30	保手	102	361	186	175	12	30		
	北西	30	庚申	90	208	84	124	7	16	1	
	北西	30	長根	109	393	186	207	16	40	2	
	北西	30	山根	48	194	95	99	10	14	1	
20~30 km 小計				2,085	6,887	3,382	3,505	321	811	31	
合 計				2,085	6,887	3,382	3,505	321	811	31	
登米市計				3,313	10,622	5,181	5,441	441	1,221	42	

(東松島市)

市町名	位置		行政区	世帯数 (世帯)	人口 (人)	性別		内 訳			
	方位	距離 (km)				男 (人)	女 (人)	0~5歳 (人)	6~18歳 (人)	妊婦 (人)	病人 (人)
東松島市 (矢本東地区) (平成二十四年一〇月三十一日現在)	西	20~25	上町二	122	314	160	154	18	32		
	西	20~25	下町一	224	631	295	336	46	90		
	西	20~25	下町二	98	280	139	141	21	48		
	西	20~25	下町三	220	574	266	308	24	87		
	西	20~25	下町四	234	605	294	311	45	82		
	西	20~25	下町五	161	440	209	231	24	54		
	西	20~25	大溜	179	497	235	262	19	73		
	西	20~25	東大溜	180	513	251	262	40	73		
	西	20~25	関の内一	145	412	202	210	26	48		
	西	20~25	関の内二	201	520	271	249	27	64		



市町名	位置		行政区	世帯数 (世帯)	人口 (人)	性別		内 訳			
	方位	距離 (km)				男 (人)	女 (人)	0~5歳 (人)	6~18歳 (人)	妊婦 (人)	病人 (人)
東松島市 (矢本東地区) (平成二十四年一〇月三二日現在)	西	20~25	関の内三	151	400	196	204	14	44		
	西	20~25	作田浦	238	575	282	293	30	57		
	西	20~25	下 浦	236	624	274	350	38	156		
	西	20~25	浜須賀	50	139	68	71	6	17		
	西	20~25	南浦宿舎	352	523	370	153	43	61		
	西	20~25	谷 地	73	204	103	101	3	15		
	西	25~30	上町三	113	284	127	157	9	33		
	西	25~30	上河戸二	189	525	244	281	11	82		
	西	25~30	若 葉	117	367	182	185	34	85		
	西	25~30	下小松	96	300	138	162	12	33		
	20~30 km 小 計			3,379	8,727	4,306	4,421	490	1,234		
合 計			3,379	8,727	4,306	4,421	490	1,234			
東松島市 (矢本西地区) (平成二十四年一〇月三二日現在)	西	25~30	上町一	143	344	170	174	21	31		
	西	25~30	北区官舎	89	206	119	87	41	34		
	西	25~30	駅 前	55	134	63	71	3	14		
	西	25~30	河 戸	145	380	188	192	22	52		
	西	25~30	四反走	295	773	374	399	38	75		
	西	25~30	西新町	103	280	156	124	18	72		
	西	25~30	上河戸一	235	610	288	322	17	74		
	西	25~30	上河戸三	204	506	248	258	19	70		
	西	25~30	上河戸四	141	464	234	230	51	111		
	西	25~30	立 沼	60	184	91	93	6	21		
	西	25~30	鹿妻一	146	399	195	204	10	49		
	西	25~30	鹿妻二	69	226	113	113	9	17		
	西	25~30	道 地	179	363	160	203	6	26		
	西	25~30	上小松	46	170	76	94	8	15		
	西	25~30	沢 田	66	199	100	99	2	19		
	西	25~30	前 里	70	228	111	117	11	20		
西	25~30	手 招	38	122	61	61	6	10			
西	25~30	前 柳	71	154	74	80	4	22			
20~30 km 小 計			2,155	5,742	2,821	2,921	292	732			
合 計			2,155	5,742	2,821	2,921	292	732			

市町名	位置		行政区	世帯数 (世帯)	人口 (人)	性別		内 訳			
	方位	距離 (km)				男 (人)	女 (人)	0~5歳 (人)	6~18歳 (人)	妊婦 (人)	病人 (人)
東松島市 (大曲地区) (平成二十四年一月三十一日現在)	西	20~25	五味倉	109	349	157	192	18	55		
	西	20~25	上 納	258	755	374	381	42	101		
	西	20~25	横沼東	123	348	178	170	15	40		
	西	20~25	横沼西	198	541	266	275	40	79		
	西	20~25	横沼一	162	440	215	225	23	45		
	西	20~25	横沼二	534	1,293	626	667	55	150		
	西	20~25	貝殻塚一	209	554	287	267	42	77		
	西	20~25	貝殻塚二	240	710	343	367	39	126		
	西	20~25	貝 田	146	387	196	191	14	42		
	西	20~25	筒 場	188	528	250	278	35	82		
	西	20~25	高 田	11	22	9	13	1	1		
	西	20~25	上浜一	13	22	8	14	0	0		
	西	20~25	上浜二	17	51	25	26	2	7		
	西	20~25	上浜三	21	39	17	22	0	5		
	西	20~25	下浜一	21	48	24	24	4	2		
西	20~25	下浜二	19	43	19	24	4	4			
20~30 km 小 計			2,269	6,130	2,994	3,136	334	816			
合 計			2,269	6,130	2,994	3,136	334	816			
東松島市 (赤井地区) (平成二十四年一月三十一日現在)	西北西	20~25	中 東	78	261	117	144	7	29		
	西北西	20~25	寺	63	212	107	105	5	26		
	西北西	20~25	六 槍	67	181	87	94	2	16		
	西北西	20~25	八 幡	91	277	126	151	10	35		
	西北西	20~25	裏	55	181	92	89	9	16		
	西北西	20~25	横 関	54	171	83	88	5	19		
	西	20~25	南 一	93	270	129	141	12	33		
	西	20~25	南 二	196	503	237	266	30	58		
	西	20~25	南 三	120	312	141	171	11	31		
	西	20~25	新川前	154	332	168	164	19	43		
	西	20~25	南 四	129	323	154	169	8	36		
	西	20~25	南 五	92	209	106	103	4	21		
	西	20~25	南 六	188	510	241	269	18	93		
西	20~25	南 緑	160	379	190	189	27	36			

市町名	位置		行政区	世帯数 (世帯)	人口 (人)	性別		内 訳			
	方位	距離 (km)				男 (人)	女 (人)	0~5歳 (人)	6~18歳 (人)	妊婦 (人)	病人 (人)
東松島市 (赤井地区)	西	20~25	南新一	170	400	202	198	11	29		
	西	20~25	南新二	210	534	259	275	26	78		
	西	20~25	柳北	354	1,043	494	549	100	187		
	西	20~25	柳上	54	170	76	94	10	7		
	西	20~25	柳下	66	175	86	89	9	10		
	西	20~25	柳西	185	515	256	259	26	71		
	西北西	25~30	照井	66	230	122	108	16	32		
	西北西	25~30	御下	60	200	96	104	4	18		
	20~30 km 小計			2,705	7,388	3,569	3,819	369	924		
	合計			2,705	7,388	3,569	3,819	369	924		
東松島市 (大塩地区)	西	25~30	小松台	153	390	193	197	14	35		
	西北西	25~30	塩入	97	301	147	154	4	36		
	西	25~30	表	687	1,826	892	934	118	259		
	西	25~30	中	269	852	415	437	49	208		
	西	25~30	大島	68	233	110	123	14	26		
	西	25~30	裏一	64	191	89	102	3	25		
	西北西	25~30	裏二	53	178	86	92	6	19		
	20~30 km 小計			1,391	3,971	1,932	2,039	208	608		
	合計			1,391	3,971	1,932	2,039	208	608		
東松島市 (小野地区)	西	25~30	小野上	125	395	196	199	4	33		
	西	25~30	小野下	389	1,143	546	597	43	155		
	西	25~30	根古	63	210	102	108	10	25		
	西	25~30	高松	30	107	48	59	2	12		
	西	25~30	往還上	244	752	374	378	47	115		
	西	25~30	往還下	275	780	377	403	69	131		
	西	25~30	平岡	144	428	211	217	17	54		
	西	25~30	浜市	43	128	61	67	1	18		
	20~30 km 小計			1,313	3,943	1,915	2,028	193	543		
合計			1,313	3,943	1,915	2,028	193	543			

市町名	位置		行政区	世帯数 (世帯)	人口 (人)	性別		内 訳			
	方位	距離 (km)				男 (人)	女 (人)	0~5歳 (人)	6~18歳 (人)	妊婦 (人)	病人 (人)
東松島市 (野蒜地区)	西	25~30	中下	55	237	111	126	11	27		
	西	25~30	新町	77	211	97	114	11	25		
	西	25~30	亀岡東	59	162	80	82	5	26		
	西	25~30	亀岡南	33	82	44	38	4	10		
	西	25~30	洲崎	14	39	23	16	0	10		
	20~30 km 小計			238	731	355	376	31	98		
	合計			238	731	355	376	31	98		
(宮戸地区)	西南西	25~30	大浜	9	28	14	14	0	1		
	西南西	25~30	室浜	46	134	72	62	1	11		
	20~30 km 小計			55	162	86	76	1	12		
	合計			55	162	86	76	1	12		
東松島市計				13,505	36,794	17,978	18,816	1,918	4,967		

(涌谷町)

市町名	位置		行政区	世帯数 (世帯)	人口 (人)	性別		内 訳			
	方位	距離 (km)				男 (人)	女 (人)	0~5歳 (人)	6~18歳 (人)	妊婦 (人)	病人 (人)
湧谷町 (平成二十五年八月一日現在)	北西	30	大谷地		415			9	42		
	西北西	30	短台		420			10	34		
	20~30 km 小計				835			19	76		
	涌谷町計				835			19	76		

(美里町)

市町名	位置		行政区	世帯数 (世帯)	人口 (人)	性別		内 訳			
	方位	距離 (km)				男 (人)	女 (人)	0~5歳 (人)	6~18歳 (人)	妊婦 (人)	病人 (人)
美里町 (平成二十五年八月一日現在)	西北西	29	小島	30	130	62	68	4	10		
	20~30 km 小計			30	130	62	68	4	10		
	美里町計			30	130	62	68	4	10		

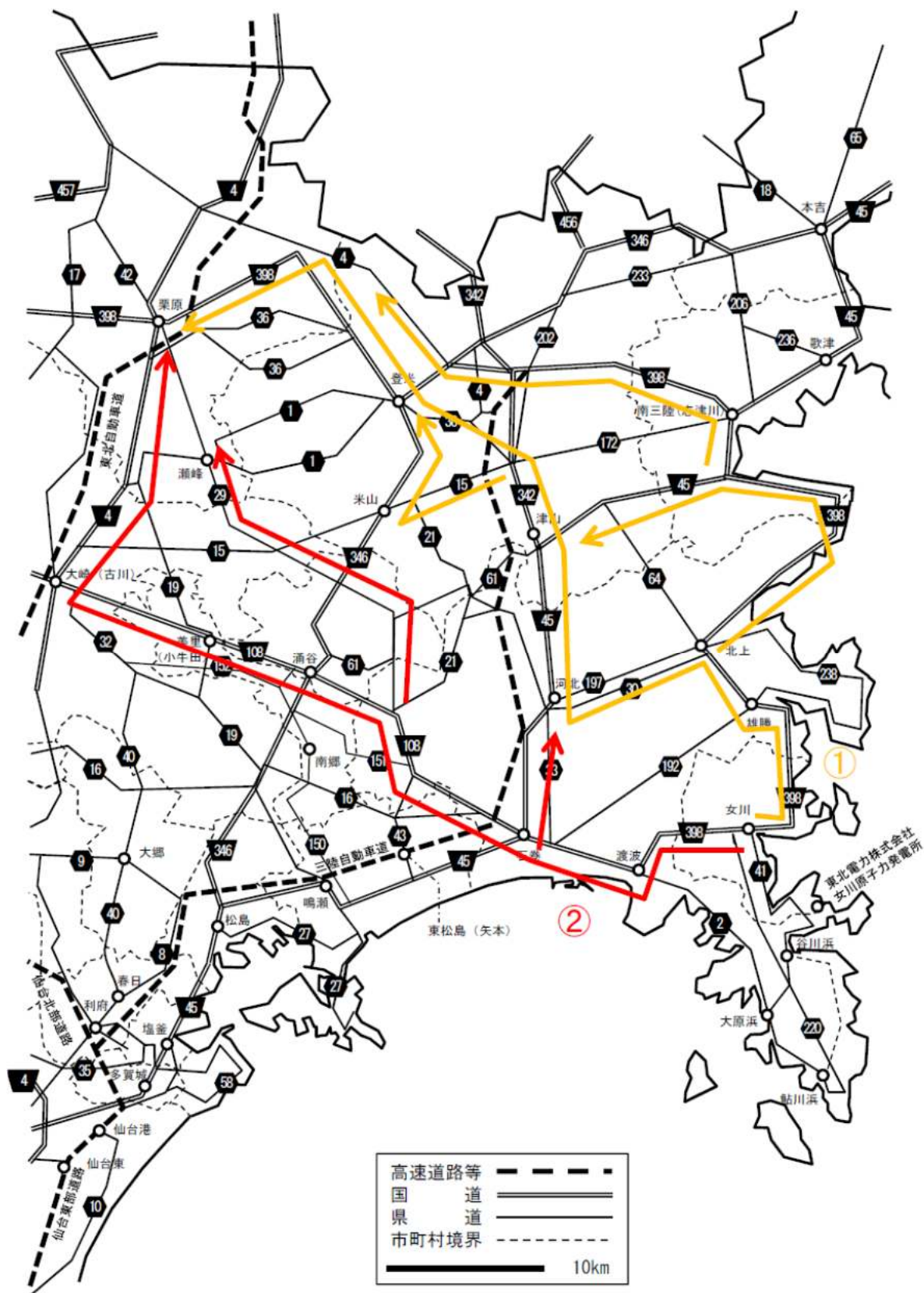


(南三陸町)

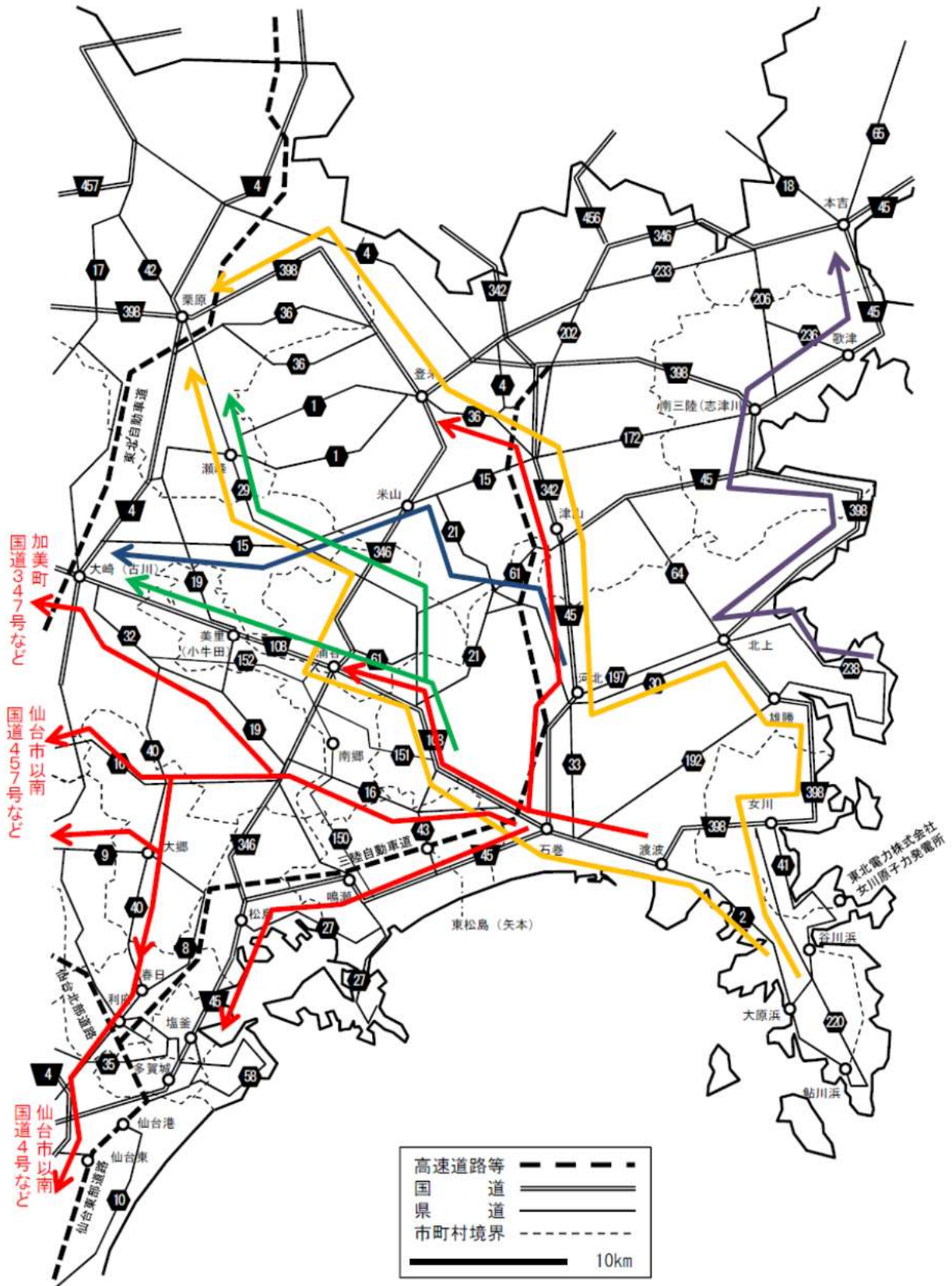
市町名	位置		行政区	世帯数 (世帯)	人口 (人)	性別		内 訳			
	方位	距離 (km)				男 (人)	女 (人)	0~5歳 (人)	6~18歳 (人)	妊婦 (人)	病人 (人)
南三陸町 (戸倉地区及び林行政区・大久保行政区) (平成二十四年十二月一日現在)	北北西	28	荒町上	42	145	72	73	6	9		
	北北西	28	荒町下	41	152	73	79	4	23		
	北北西	28	西戸上	32	88	45	43	1	5		
	北北西	28	西戸下	36	104	56	48	2	9		
	北	28	折立上	78	227	106	121	6	29		
	北	28	折立下	32	84	42	42	2	3		
	北	27	水戸辺	35	108	49	59	1	8		
	北	27	在郷上	35	109	59	50	3	16		
	北	27	在郷下	31	86	43	43	1	9		
	北	27	波伝谷上	39	129	64	65	3	13		
	北	27	波伝谷下	28	103	45	58	5	19		
	北	27	津の宮	35	122	61	61	2	18		
	北	27	滝 浜	42	153	75	78	1	21		
	北	27	藤 浜	25	92	46	46	5	7		
	北	27	長清水	35	138	66	72	9	14		
	北	27	寺 浜	24	118	61	57	8	10		
	北	29	林	81	226	103	123	2	31		
北	30	大久保	48	141	73	68	2	15			
20~30 km		小 計		719	2,325	1,139	1,186	63	259		
合 計				719	2,325	1,139	1,186	63	259		

## 参考資料2 避難推奨経路に関する資料

### 1 女川町

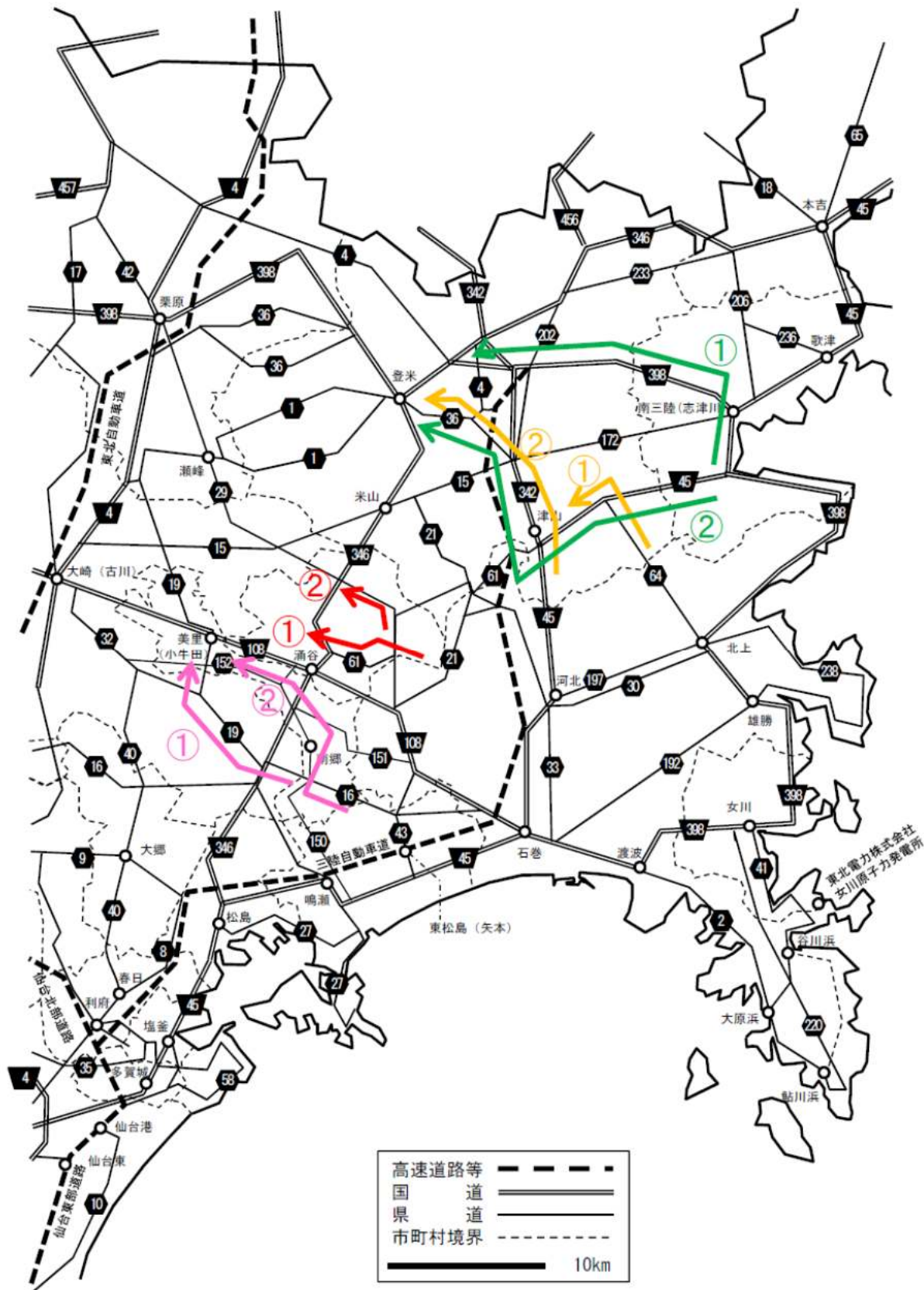


2 石巻市



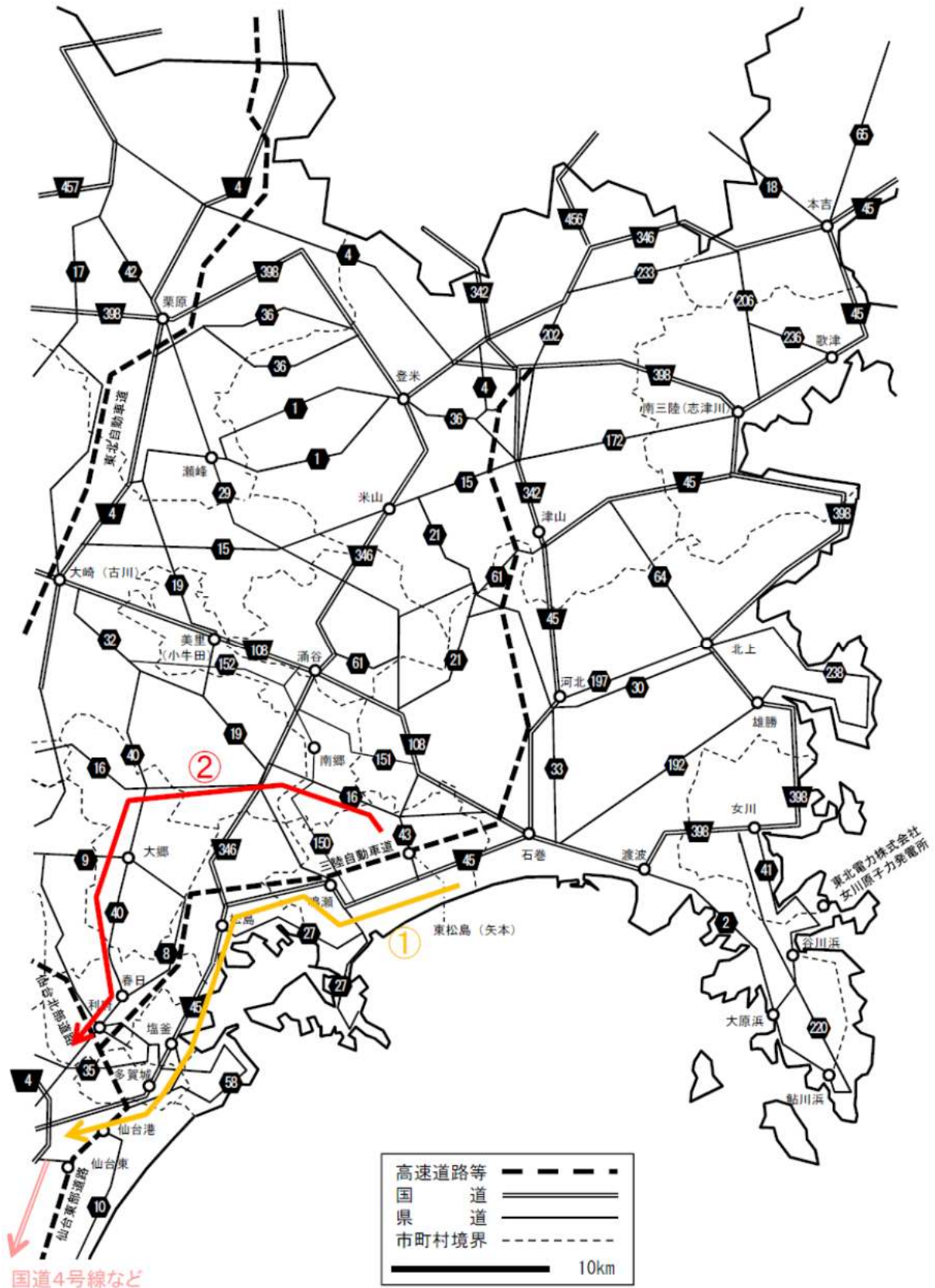


3 登米市、涌谷町、美里町及び南三陸町





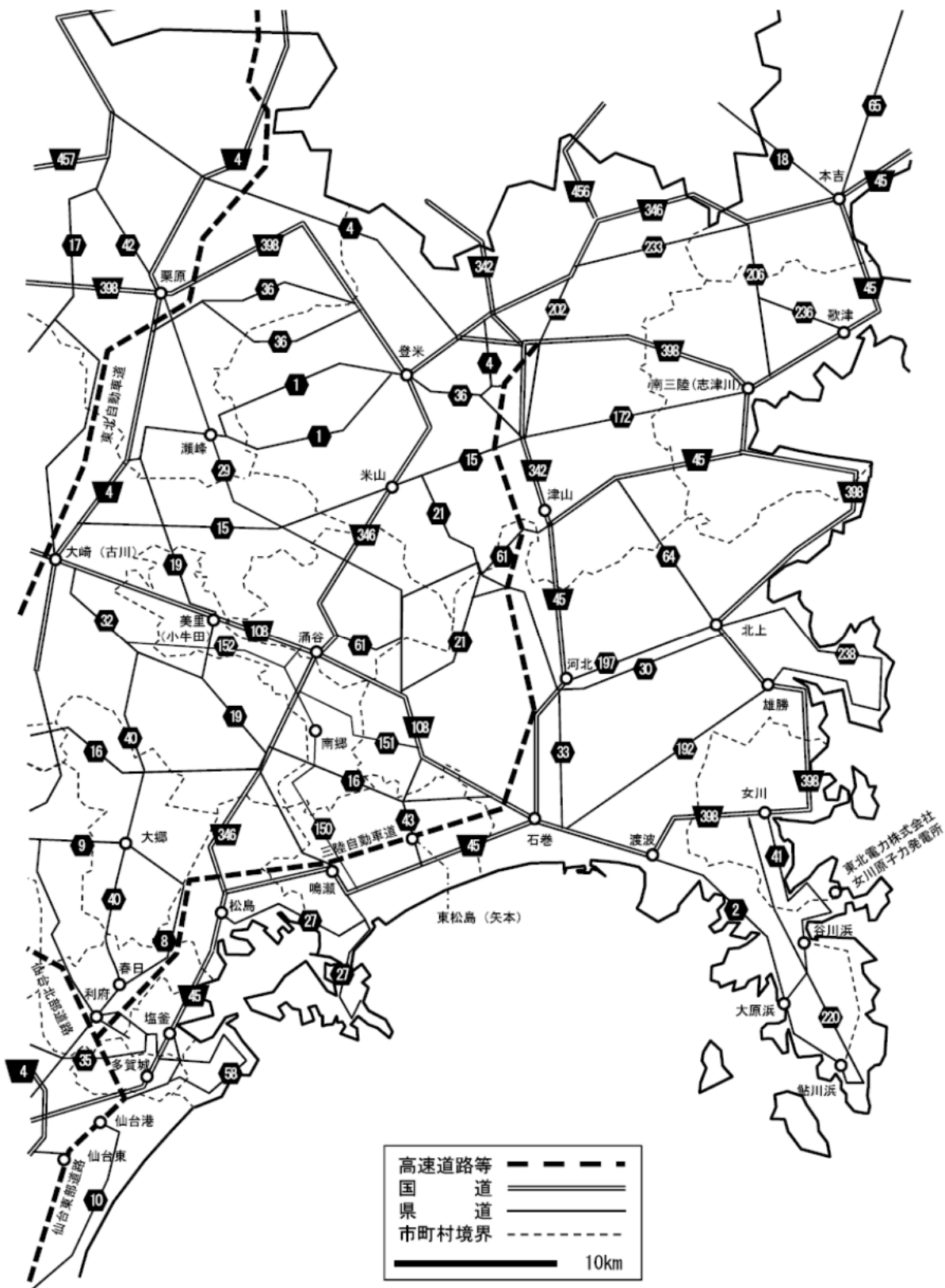
4 東松島市



## 参考資料3 道路、港湾及びヘリポートに関する資料

### 1-1 原子力発電所周辺の道路図

(1) 主要幹線道路接続状況図



①全体図









③拡大図(①右上部分)





④ 拡大図 (①左下部分)





⑤拡大図(①左上部分)



1-2 原子力発電所周辺の道路状況

(1) 高速道路等

名称	経 由			実延長 (km)	最小 幅員 (全幅) (m)	車 線 数	一時間当たりの交通量 (H22)			
	起 点	経由地点	終 点				平均	ピーク	交通 容量	地 点
東北 自動車道	埼玉県 川口市	白石 IC, 村田 IC 村田 JCT, 仙台南 IC 仙台宮城 IC, 泉 SIC 泉 IC, 富谷 JCT 大和 IC, 三本木 SIC 古川 IC, 長者原 SIC 築館 IC, 若柳金成 IC	青森市	(県内) 131.8	14.0 (23.5)	4	2,222	2,747	2,813	富谷JCT~大和IC
三陸 自動車道	仙台市	利府 JCT, 利府塩釜 IC 利府中 IC, 鳴瀬松島 IC, 矢本 IC 石巻港 IC, 石巻河南 IC, 河北 IC 桃生豊里 IC, 桃生津山 IC, 登米 IC	登米市	45.3	7.0 (10.5)	2	1,799	2,331	977	東松島市 小松字明神下
仙台 北部道路	利府町	利府しらかし台	富谷町	11.8	7.0 (11.25)	2	468	601	509	利府しらかし台 ~富谷 JCT
仙台 東部道路	亘理町	岩沼 IC 仙台空港 IC 名取 IC 仙台若林 JCT 仙台東 IC	仙台市	24.8	7.0 (10.5)	2	843	1,406	960	岩沼 IC~ 仙台空港 IC

(2) 国 道

名称	経 由			実延長 (km)	最小 幅員 (全幅) (m)	最 小 車 線 数	一時間当たりの交通量 (H22)			
	起 点	経由地点 (県内)	終 点				平均	ピーク	交通 容量	地 点
4号	東京都 中央区	黒原市, 大崎市 大衡村, 大和町 富谷町, 仙台市 名取市, 岩沼市 柴田町, 村田町 大河原町, 白石市 蔵王町	青森県 青森市	(県内) 158.9	5.5 (10.25)	2	1,259	1,631	577	黒川郡大衡村 大衡字吹付
45号	仙台市	多賀城市, 塩竈市 利府町, 松島町 東松島市, 石巻市 登米市, 南三陸町 気仙沼市	青森県 青森市	(県内) 145.4	6.5 (8.75)	2	1,362	1,585	510	多賀城市 下馬二丁目
47号 (国道4号線 との重複箇所 を除く)	大崎市	-	大崎市	41.2	6.5 (11.75)	2	948	1,126	741	(岩出山 付近推定)
108号 (国道47号 との重複箇所 を除く)	石巻市	東松島市, 美里町 涌谷町, 大崎市	秋田県 本荘市	(県内) 65.4	5.5 (6.5)	2	1,330	1,580	636	大崎市古川 字上古川



名称	経 由			実延長 (km)	最小 幅員 (全幅) (m)	最小 車線 数	一時間当たりの交通量 (H22)			
	起 点	経由地点 (県内)	終 点				平均	ピーク	交通 容量	地 点
342号	秋田県 横手市	-	登米市 津山	(県内) 20.3	5.5 (7.0)	2	434	568	886	登米市中田町 浅水字長谷山
346号 (国道45号 国道108号 との重複箇所 を除く)	仙台市	多賀城市, 塩竈市 利府町, 松島町 大崎市, 美里町 涌谷町, 登米市	気仙沼市	74.3	5.0 (6.5)	2	924	1,253	739	大崎市鹿島台 平渡字西銭神
398号 (国道45号, 国道342号, 国道346号 との重複箇所 を除く)	石巻市	女川町, 南三陸町 登米市, 栗原市 大崎市	秋田県 本荘市	(県内) 164.7	4.0 (5.0)	2	881	1,417	501	牡鹿郡女川町 浦宿浜字三郎浜
456号 (国道346号 との重複箇所 を除く)	岩手県 盛岡市	-	気仙沼市 本吉	(県内) 8.5	3.0 (4.2)	1	74	103	569	登米市東和町 米川字西綱木
457号 (国道47号, 国道48号, 国道108号, 国道286号, 国道347号, 国道398号 との重複箇所 を除く)	岩手県 一関市	栗原市, 大崎市 加美町, 色麻町 大衡村, 大和町 仙台市, 川崎町 藤沢町, 白石市	白石市	(県内) 150.6	5.5 (6.5)	2	820	1,160	630	黒川郡大衡村 字小香掛

(3) 県道・主要地方道

名称	経 由			実延長 (km)	最小 幅員 (全幅) (m)	最小 車線 数	一時間当たりの交通量 (H22)			
	起 点	経由地点 (県内)	終 点				平均	ピーク	交通 容量	地 点
古川佐沼 1号	大崎市 古川	栗原市	登米市 迫町佐沼	40.2	5.5 (7.0)	2	1,312	1,464	805	大崎市古川江合 本町二丁目地内
石巻鮎川 2号	石巻市	-	石巻市 鮎川浜	31.1	5.5 (7.0)	2	301	528	471	石巻市 渡波字須崎浜
中田栗駒 4号	登米市 中田町	-	栗原市 栗駒	35.7	6.0 (8.0)	2	452	618	741	栗原市若柳大林 字西千刈
石巻港 7号	石巻港	-	石巻市 中央	1.1	5.0 (6.0)	2	316	420	1,661	石巻市 中央一丁目13-18
仙台松島 8号	仙台市	利府町	宮城郡 松島町	27.5	2.0 (3.0)	1	3,089	3,633	1,499	仙台市宮城野区 岩切字青津目
大和松島 9号	黒川郡 大和町	大郷町	宮城郡 松島町	12.2	5.5 (6.5)	2	831	1,377	736	(大郷町内推定)
塩釜亘理 10号	塩釜市	仙台市, 名取市 岩沼市	亘理郡 亘理町	39.5	3.0 (4.0)	1	711	1,211	560	(岩沼市寺島 字押切)
塩釜港 11号	塩釜港	-	塩釜市 港町	1.0	13.0 (21.0)	4	721	839	1,676	塩釜市 港町2丁目

名称	経 由			実延長 (km)	最小 幅員 (全幅) (m)	最小 車 線 数	一時間当たりの交通量 (H22)			
	起 点	經由地点 (県内)	終 点				平均	ピーク	交通 容量	地 点
古川登米 15号	大崎市 古川	-	登米市 登米町	31.8	5.5 (6.5)	2	656	1,040	591	(大崎市鳥放 付近推定)
石巻鹿島台 大衡 16号	石巻市	東松島市, 美里町 大崎市, 大郷町	黒川郡 大衡村	37.9	4.0 (5.0)	1	363	654	526	大崎市鹿島台 深谷字南堀竈
栗駒 岩出山 17号	栗原市 栗駒	-	大崎市 岩出山	25.1	5.5 (9.5)	2	199	377	552	(市境付近推定)
本吉室根 18号	気仙沼市 本吉町	-	岩手県 一関市室根町	(県内) 6.5	4.0 (5.0)	2	116	175	685	(市町境 付近推定)
鹿島台 高清水 19号	大崎市 鹿島台	美里町	栗原市 高清水	23.0	6.0 (7.5)	2	839	1,047	831	遠田郡美里町 牛飼字清水江
河南米山 21号	石巻市	-	登米市 米山町	18.7	5.5 (9.6)	2	644	969	700	石巻市 桃生町寺崎
仙台塩釜 23号	仙台市	多賀城市	塩釜市	10.5	6.5 (15.0)	2	2,568	3,513	1,065	多賀城市 丸山二丁目
奥松島 松島公園 27号	東松島市 宮戸	-	宮城郡 松島町	20.1	5.5 (12.0)	2	434	803	629	松島 第三小学校前
河南築館 29号	石巻市	大崎市, 涌谷町	栗原市 築館	32.2	3.0 (4.0)	1	552	894	21	栗原市瀬峰 新後谷地
河北桃生 30号	石巻市	-	石巻市 桃生町	27.3	3.6 (7.3)	1	262	444	26	石巻市桃生町 城内東嶺
古川松山 32号	大崎市 古川	-	大崎市 松山	12.5	5.5 (6.5)	2	769	1,227	753	大崎市古川 石森地内
石巻河北 33号	石巻市	-	石巻市	10.0	5.5 (8.5)	2	547	1,063	621	石巻市開成1-39
泉塩釜 35号	仙台市 泉区	多賀城市	塩釜市	24.5	5.2 (6.4)	1	703	919	330	(岩切停車場 付近推定)
築館登米 36号	栗原市 築館	-	登米市 登米町	24.0	5.5 (7.0)	2	1,006	1,207	940	登米市迫町佐沼 字八幡3丁目
利府松山 40号	宮城郡 利府町	大和町, 大郷町	大崎市 松山	24.1	3.0 (4.0)	1	709	1,166	572	(大郷町粕川 付近推定)
女川牡鹿 41号	牡鹿郡 女川町	-	石巻市	26.1	5.5 (7.0)	2	125	324	329	(市町境界 付近推定)
築館 栗駒公園 42号	栗原市 築館	-	栗駒公園	25.7	5.5 (7.5)	2	587	902	599	栗原市築館 字下宮野岡田
矢本河南 43号	東松島市	-	石巻市	7.3	5.5 (6.5)	2	382	623	561	(市境付近推定)
井土長町 54号	仙台市 若林区井土	-	仙台市 太白区長町	8.2	6.2 (9.5)	2	552	729	825	仙台市若林区 上飯田四丁目
塩釜七ヶ浜 多賀城 58号	塩釜市	七ヶ浜町	多賀城市	17.3	5.5 (7.0)	2	691	912	595	多賀城市 八幡四丁目
古川一迫 59号	大崎市 古川	-	栗原市 一迫	18.7	6.0 (7.0)	2	466	850	542	大崎市古川 桜ノ目字 新鹿島伝地内
鹿島台 鳴瀬 60号	大崎市 鹿島台	松島町	東松島市	9.5	4.5 (5.5)	2	519	585	1,017	東松島市 浅井池塚

名称	経 由			実延長 (km)	最小 幅員 (全幅) (m)	最小 車線 数	一時間当たりの交通量 (H22)			
	起 点	經由地点 (県内)	終 点				平均	ピーク	交通 容量	地 点
涌谷津山 61号	遠田郡 涌谷町	石巻市	登米市 津山町	18.4	3.2 (4.2)	1	471	707	612	遠田郡涌谷町 字酌子地内
北上津山 64号	石巻市 北上町	-	登米市 津山町	16.7	5.0 (6.6)	2	101	175	596	石巻市北上町 橋浦字行人前
気仙沼 本吉 65号	気仙沼市	-	気仙沼市 本吉町	16.5	3.0 (4.0)	1	205	280	526	(長ノ森山 付近推定)

(4) 県道・一般県道

名称	経 由			実延長 (km)	最小 幅員 (全幅) (m)	最小 車線 数	一時間当たりの交通量 (H22)			
	起 点	經由地点 (県内)	終 点				平均	ピーク	交通 容量	地 点
荒浜原町 137号	仙台市 若林区荒浜	-	仙台市 宮城野区原町	10.2	5.6 (12.0)	2	2,576	3,461	2,279	仙台市若林区 大和町四丁目
蒲生福田 139号	仙台市 宮城野区蒲生	-	仙台市 宮城野区蒲田町	4.8	7.0 (7.0)	2	435	726	453	
今市福田 141号	仙台市 宮城野区今市	-	仙台市 宮城野区蒲田町	7.6	5.4 (14.0)	2	939	1,375	639	(国道45号線 付近推定)
岩切 停車場 142号	岩切 停車場	-	仙台市 宮城野区岩切	0.4	6.0 (13.2)	2	51	101	297	
多賀城 停車場 143号	多賀城 停車場	-	多賀城市 八幡	0.3	6.5 (16.0)	2	795	1,039	657	多賀城市 八幡三丁目
赤沼松島 144号	宮城郡 利府町赤沼	-	宮城郡 松島町	2.8	6.0 (7.5)	2	265	287	717	宮城郡松島町 松島浪打浜
小牛田 松島 146号	遠田郡 美里町	大崎市, 大郷町	宮城郡 松島町	10.8	5.5 (7.0)	2	265	550	491	黒川郡大郷町 味明字原下
鳴瀬南郷 150号	東松島市	-	遠田郡 美里町	18.5	5.5 (7.0)	2	313	398	638	遠田郡美里町木 間塚字砂押地内
河南北郷 151号	石巻市	-	遠田郡 美里町	9.5	5.5 (7.0)	2	179	328	595	石巻市北村 字幕ヶ崎
涌谷 三本木 152号	遠田郡 涌谷町	美里町	大崎市 三本木	18.7	5.0 (6.0)	2	326	665	472	大崎市松山下伊 場野字庚戌地内
坂本古川 158号	大崎市 三本木坂本	-	大崎市 古川	5.6	6.0 (16.0)	2	198	409	508	大崎市古川中沢 字中沢屋敷地内
古川 岩出山 165号	大崎市 古川	-	大崎市 岩出山	9.2	6.0 (7.4)	2	211	389	601	大崎市古川長岡 字茂木前地内
岩出山 上蝦沢 166号	大崎市 岩出山	-	大崎市 古川上蝦沢	10.3	6.0 (10.0)	2	86	203	477	大崎市岩出山下 野目字安沢地内
真山 高清水 167号	大崎市 岩出山真山	-	栗原市 高清水	9.8	3.5 (4.5)	1	170	266	568	栗原市高清水 西熊野
志津川 登米 172号	本吉郡 南三陸町	-	登米市 登米町	20.3	5.0 (6.0)	2	74	109	285	登米市登米町 日根牛字入谷
涌谷田尻 173号	遠田郡 涌谷町	-	大崎市 田尻	13.5	5.0 (6.5)	2	61	86	379	遠田郡涌谷町下 郡字石那田地内



名称	経 由			実延長 (km)	最小 幅員 (全幅) (m)	最小 車線 数	一時間当たりの交通量 (H22)			
	起 点	經由地点 (県内)	終 点				平均	ピーク	交通 容量	地 点
田尻瀬峰 175号	大崎市 田 尻	-	栗原市 瀬 峰	9.6	5.0 (6.5)	2	357	569	457	(栗原市瀬峰 付近推定)
若柳築館 176号	栗原市 若 柳	-	栗原市 築 館	13.3	4.0 (5.0)	1	143	253	305	(栗原市萩沢 付近推定)
新田若柳 177号	登米市 迫町新田	-	栗原市 若 柳	2.6	5.5 (7.0)	2	369	539	625	
花山一迫 178号	栗原市 花 山	-	栗原市 一 迫	11.0	5.5 (7.0)	2	111	175	425	栗原市一迫 字嶋林竹の内
文 字 上 尾 松 179号	栗原市 栗駒文字上	-	栗原市 栗駒尾松	16.8	5.5 (6.5)	2	72	131	399	
大鳥沢辺 181号	栗原市 栗原大鳥	-	栗原市 金成沢辺	6.9	5.5 (7.0)	2	161	306	573	
栗駒金成 182号	栗原市 栗 駒	-	栗原市 金 成	10.2	6.0 (7.5)	2	96	181	457	
石越停車場 白 崖 184号	石越停車場 (登米市)	-	岩手県 一関市花泉町	(県内) 3.2	6.0 (13.5)	2	172	320	507	登米市石越町 南郷字西門沖
有壁若柳 185号	栗原市 金成有壁	-	栗原市 若 柳	9.8	6.0 (8.0)	2	266	419	544	(栗原市若柳福岡 中江向付近推定)
油島栗駒 186号	岩手県 一関市花泉町	-	栗原市 栗 駒	(県内) 11.9	6.0 (10.2)	2	203	311	548	(国道4号線 付近推定)
大門有壁 187号	岩手県 一関市花泉町	-	栗原市 金成有壁	(県内) 2.4	5.5 (8.0)	2	289	503	516	栗原市金成有壁 字狼ノ掛
東和薄衣 189号	登米市 東和町	-	岩手県 一関市川崎町	(県内) 7.4	6.0 (11.0)	2	82	112	628	登米市東和町 錦織字堂山
石森永井 190号	登米市 中田町石森	-	岩手県 一関市花泉町	(県内) 3.9	6.5 (10.5)	2	198	273	494	
鹿又停車場 広 淵 191号	鹿又停車場 (石巻市)	-	石巻市 広 淵	5.7	6.0 (10.5)	2	203	394	548	
石巻雄勝 192号	石巻市	-	石巻市 雄勝町	22.3	5.5 (6.5)	2	497	828	507	石巻市 井内字一番79-1
神取河北 196号	石巻市 桃生町神取	-	石巻市	8.8	6.0 (10.0)	2	268	589	471	(石巻市小船越字 二子南上推定)
北上河北 197号	石巻市 北上町	-	石巻市	9.0	5.0 (6.0)	2	361	585	592	石巻市中島 字川前畑一番
新田米山 198号	登米市 迫町新田	-	登米市 米山町	15.2	5.0 (6.0)	2	233	434	569	登米市迫町 新田字対馬
米 山 迫 199号	登米市 米山町	-	登米市 迫 町	7.2	6.0 (10.3)	2	873	1,184	839	登米市南方町 内の目
中 田 迫 200号	登米市 中田町	-	登米市 迫 町	3.0	5.5 (9.5)	2	351	544	558	登米市中田町 石森字境堀
石森登米 201号	登米市 中田町石森	-	登米市 登米町	6.8	6.0 (10.0)	2	255	328	709	登米市中田町 宝江黒沼字町
東和登米 202号	登米市 東和町	-	登米市 登米町	10.9	6.0 (7.5)	2	226	418	629	登米市 東和町米谷
有 壁 停 車 場 203号	有壁停車場	-	栗原市 金成有壁	1.5	6.0 (14.0)	2	369	634	480	栗原市 金成有壁大日前

名 称	経 由			実延長 (km)	最小 幅員 (全幅) (m)	最 小 車 線 数	一時間当たりの交通量 (H22)			
	起 点	経由地点 (県内)	終 点				平均	ピーク	交通 容量	地 点
河南鳴瀬 204号	石巻市	-	東松島市	8.1	6.0 (10.0)	2	188	268	570	東松島市大塩
馬龍 志津川 206号	気仙沼市 本吉町馬籠	-	本吉郡 南三陸町	13.5	3.0 (4.0)	1	28	34	16	東松島市 矢本字栄町72
小牛田 停車場 212号	小牛田 停車場	-	遠田郡 美里町北浦	0.6	6.5 (16.0)	2	400	509	909	遠田郡美里町 字藤ヶ崎地内
網地島 214号	石巻市 長渡	-	石巻市 網地	5.0	5.5 (9.3)	2	28	34	562	
牡鹿半島 公園 コパルトライン 220号	牡鹿郡 女川町	-	石巻市	33.9	6.0 (7.5)	2	72	147	401	(市町境界 付近推定)
清水浜 志津川港 221号	本吉郡 南三陸町 志津川字清水	-	本吉郡 南三陸町 志津川字南町	6.5	6.0 (8.0)	2	79	118	718	
泊崎半島 225号	本吉郡 南三陸町 歌津字田の浦	-	本吉郡 南三陸町 歌津字菅の浜	8.4	5.5 (6.5)	2	63	96	526	
竹谷橋谷 229号	宮城郡 松島町竹谷	-	宮城郡 松島町橋谷	4.6	4.2 (5.2)	2	90	169	501	宮城郡松島町 竹谷字新田
小島豊里 230号	登米市 登米町小島	-	登米市 豊里町	7.1	6.0 (10.0)	2	228	446	571	
鹿又 停車場 231号	鹿又停車場	-	石巻市 鹿又	1.1	6.0 (12.2)	2	84	124	597	
馬龍東和 233号	気仙沼市 本吉町馬籠	-	登米市 東和町米川	13.9	6.0 (10.5)	2	53	96	438	
稲井沢田 234号	石巻市 井内	-	石巻市 沢田	4.1	5.5 (9.5)	2	486	911	529	石巻市 真野字新丸森
弘川町向 236号	本吉郡 南三陸町 歌津字弘川	-	本吉郡 南三陸町 歌津字町向	7.0	6.0 (10.5)	2	51	66	421	本吉郡南三陸町 歌津字田表
瀬峰豊里 237号	栗原市 瀬峰	-	登米市 豊里町	13.3	6.0 (10.0)	2	166	327	664	
釜谷大須 雄勝 238号	石巻市 釜谷	-	石巻市 雄勝町雄勝	33.0	1.0 (1.5)	1	111	160	411	
石巻女川 240号	石巻市	-	牡鹿郡 女川町	6.2	6.0 (10.0)	2	1,421	2,216	612	石巻市泰 字須賀松12
大和橋谷 241号	黒川郡 大和町	大郷町	宮城郡 松島町橋谷	14.6	5.5 (9.3)	2	366	677	482	黒川郡大郷町 羽生字金原
大迫松山 242号	大崎市 鹿島台大迫	-	大崎市 松山	7.3	6.0 (10.0)	2	217	504	541	大崎市鹿島台 広長字権兵衛 鳥屋地内
大塩小野 停車場 243号	東松島市 大塩	-	小野停車場	5.8	6.0 (10.0)	2	244	339	641	東松島市 小松字上前柳
石巻工業港 矢本 247号	石巻工業港	-	東松島市	4.8	6.0 (8.0)	2	707	1,129	674	東松島市大曲

名称	経 由			実延長 (km)	最小 幅員 (全幅) (m)	最 小 車 線 数	一時間当たりの交通量 (H22)			
	起 点	経由地点 (県内)	終 点				平均	ピーク	交通 容量	地 点
くりこま高原 停車場 250号	くりこま高原 停車場	-	栗原市 志波姫	1.8	6.0 (12.0)	2	107	180	488	
石巻港 インター 251号	石巻港	-	東松島市 赤井	2.1	13.0 (25.0)	4	1,056	1,331	1,257	東松島市 赤井七反谷地
河南登米 257号	石巻市	-	登米市 登米町	19.8	5.5 (6.5)	2	294	497	466	石巻市和刈 字梨木畑12
利府停車場 総合運動公園 260号	利府停車場	-	宮城県 総合運動公園	2.5	8.0 (16.0)	3	745	903	1,521	宮城県利府町 利府字新屋田前
河南石巻港 インター 265号	石巻市	-	東松島市	2.1	6.5 (20.0)	2	443	660	568	石巻市須江 字大谷地
化女沼 公園 266号	化女沼 公園	-	大崎市 古川	2.9	6.0 (9.4)	2	276	358	614	大崎市古川小野 字新中山地内
くりこま高原 停車場伊豆沼 268号	くりこま高原 停車場	-	栗原市 若柳	5.6	5.5 (6.5)	2	50	142	417	栗原市若柳 字上畑岡蓬田
利府岩切 停車場 270号	宮城郡 利府町	-	岩切停車場 (仙台市宮城野区)	5.8	6.0 (18.0)	2	708	1,181	571	
利府中 インター 271号	塩釜市	-	宮城郡 利府町	1.5	6.5 (11.8)	2	685	937	856	塩釜市 字伊保石

※(1)から(4)に関する注

①経由地点、実延長は県内について掲載した。

②最小幅員、全幅及び車線数については、センサス H22 車道幅員、道路部幅員及び車線数による。

③1時間あたりの交通量については、以下による。

平 均：センサス H22 [昼間 12 時間自動車類交通量(台/12h)]/12

ピーク：センサス H22 [昼間 12 時間自動車類交通量(台/12h)] × [昼間 12 時間ピーク比率(%)]/100

交通容量：センサス H22 [交通量(台/12h)]/[混雑度]/12

地 点：センサス H22 交通量観測地点地名又は地図上から推定される地名

### (5) 市町村道等

(女川町)

名称	経 由			(接続地点) 接続幹線道路	延長 (m)	最小 幅員 (m)	橋りょう		舗 装	備 考
	起 点	経由地点	終 点				橋りょう	制 限		
大原本通線	(北西7) 大原		(北西8) 清水町	国道398号 町道女川駅川尻線 町道女川駅清水線	1,025	4.0	コンクリート3	重量40t1 重量14t2	全	
女川駅清水線	(北西7) 大原		(北西8) 清水町	町道大原本通線 町道女川駅清水線	904	5.8	コンクリート1	重量14t	全	
女川駅川尻線	(北西7) 女川	(北西7) 大原	(北西7) 伊勢	国道398号 町道大原本通線 町道女川駅清水線 町道女川駅川尻線	571	3.6			全	
浦宿猪落線	(北西8) 小屋ノ口	(西北西8) 針浜	(西北西8) 猪落	国道398号	4,472	3.5	コンクリート5	重量14t5	全	
浦宿山道線	(北西8) 浦宿		(北西8) 尾田峰	国道398号	465	5.6			全	
江島線	(東9) 江島		(東9) 堂ノ上		1,624	4.2			全	



名称	経 由			(接続地点) 接続幹線道路	延長 (m)	最小 幅員 (m)	橋りょう		舗 装	備 考
	起 点	経由地点	終 点				橋りょう	制 限		
野々浜小積線	(南南西3) 大道		(西3) 野々浜	主要地方道 女川牡鹿線	1,366	5.2			全	牡鹿半島 公園線と交差
尾浦寺道線	(北6) 尾浦		(北6) 尾浦	国道398号	1,011	2.9			全	
竹浦本通線	(北北西5) 月浜		(北北西5) 竹浦	国道398号	1,292	1.6			一 部	
十二神山線	(北西7) 大原		(北西7) 大原	町道女川町川尻線	544	2.8			全	
大沢安住線	(西北西9) 安住	(西北西9) 大沢	(西北西8) 三郎浜	国道398号	1,194	2.8	コンクリート1	重量14t	全	
桜ヶ丘1号線	(北西7) 斉ノ神		(北西7) 内山	国道398号	732	4.7			全	

(石巻市牡鹿地区)

名称	経 由			(接続地点) 接続幹線道路	延長 (m)	最小 幅員 (m)	橋りょう		舗 装	備 考
	起 点	経由地点	終 点				橋りょう	制 限		
白窪前網線	(南東2) 白窪		(南東2) 前網	(白窪) 市道奇磯線	517	5.0			全	
奇磯線	(南南東3) 奇磯浜・大沢山		(東南東3) 奇磯浜	(大沢山) 県道女川牡鹿線	2,873	5.1			全	
林道奇磯線	(東南東2) 田島		(東南東3) 東森山	町道奇磯線	2,158	4.0			全	
祝ノ浜線	(南4) 谷川浜・不動山		(南4) 祝浜	(不動山) 町道谷川尻線	608	3.0	コンクリート1		全	
谷川鬼形線	(南南西4) 谷川浜	(南南東5) 泊浜	(南10) 鬼形山	県道女川牡鹿線 県道牡鹿半島公園線	13,328	4.6	コンクリート3		全	鮎川新山 線と接続
泊海岸線	(南南東5) 泊浜・大沢山		(南南東5) 泊浜	(大沢山) 市道谷川尻線	829	5.6			全	谷川鬼形 線と接続
新山線	(南南東9) 新山浜・藤山		(南南東9) 新山浜	(藤山) 市道谷川尻線	939	5.0			全	
小網倉 福貴浦線	(南西7) 小網倉		(南西7) 福貴浦	(小網倉) 県道石巻鮎川線	4,333 5,000	5.0 4.0	コンクリート2		全 全	
小淵給分線	(南南西9) 給分浜		(南南西9) 小淵	(給分・小淵) 県道石巻鮎川線	1,098	3.6			全	
林道 寺山線	(南9) 寺山		(南9) 泥沢入	市道寺山第2号線 農道泥沢線	765	4.0			全	
十八成 寺山線	(南10) 十八成浜		(南9) 寺山	(十八成浜) 県道石巻鮎川線	2,050	2.7	コンクリート2		全	林道寺山 線と接続
鹿渡線	(南11) 鮎川浜		(南南東9) 新山浜	県道牡鹿半島公園線 市道谷川尻線	5,227	5.1			全	
鮎川新山線	(南12) 鮎川浜		(南10) 鬼形山	県道牡鹿半島公園線 (鮎川) 県道石巻鮎川線	2,773	6.6	コンクリート4		全	谷川鬼形 線と接続
御番所線	(南13) 鮎川浜・崎		(南11) 鮎川浜・尻	県道牡鹿半島公園線	2,144	6.5			全	
黒崎開拓 農場幹線	(南14) 黒崎		(南14) 黒崎農場	県道牡鹿半島公園線	1,361	3.6			全	
寺山2号線	(南9) 寺山		寺山	市道十八成寺山線 林道寺山線	354	4.4			全	市道十八 成線、林 道寺山線 に接続
農道泥沢線	(南南西9) 給分浜・泥沢		給分浜・泥沢	県道石巻鮎川線	735	4.0			全	林道寺山 線に接続

(石巻市石巻地区)

名称	経 由			(接続地点) 接続幹線道路	延長 (m)	最小 幅員 (m)	橋りょう		舗 装	備 考
	起 点	経由地点	終 点				橋りょう	制 限		
小積浜 野々浜線	(南西5) 小積浜		(西3) 野々浜	(小積浜) 県道石巻鮎川線	1,743	5.0	コンクリート1		全	
小積浜1号線	(南西5) 小積浜		(南南西4) 谷川浜	(小積浜) 県道石巻鮎川線	398	2.5	コンクリート1		一 部	
小積浜福貴浦 小網倉線	(南西5) 小積浜	(南西7) 福貴浦	(南西7) 小網倉	(小積浜) 県道石巻鮎川線	6,780	3.0	コンクリート2		全	

名称	経 由			(接続地点) 接続幹線道路	延長 (m)	最小 幅員 (m)	橋りょう		舗 装	備 考
	起 点	経由地点	終 点				橋りょう	制 限		
竹浜 狐崎 浜 福 貴 浦 線	(西南西8) 竹 浜	(南西9) 狐崎浜	(南西7) 福貴浦	(小積浜) 県道石巻鮎川線	5,761	3.9			全	
屋敷浜・猪落線	(西10) 大 浜	(西北西8) 針 浜	(北西8) 浦宿浜	(大浜) 県道石巻鮎川線	1,772	4.0			全	
祝田小竹浜線	(西12) 祝 田		(西11) 小竹浜	(祝田) 県道石巻鮎川線	5,655	3.7	コンクリート1		全	
小竹浜蛤浜線	(西11) 小竹浜	(西9) 折 浜	(西9) 蛤 浜	(蛤浜) 県道石巻鮎川線	5,443	3.9			全	
中 浦 橋 釜 北 橋 線	大街道西		三ツ股	国道45号	1,150	13.0	コンクリート2		全	
中埠橋石巻 大橋伊原津 一丁目線	蛇 田		伊原津	国道45号 国道398号	3,221	5.5	コンクリート6		全	

(石巻市雄勝地区)

名称	経 由			(接続地点) 接続幹線道路	延長 (m)	最小 幅員 (m)	橋りょう		舗 装	備 考
	起 点	経由地点	終 点				橋りょう	制 限		
波板4号線				国道398号	124	5.1			全	
波 板 線				波板4号線	536	2.9	コンクリート1	重量14t		

(登米市豊里地区, 津山地区)

名称	経 由			(接続地点) 接続幹線道路	延長 (m)	最小 幅員 (m)	橋りょう		舗 装	備 考
	起 点	経由地点	終 点				橋りょう数	制 限		
小麻・鶉波線	(北西30) 小麻		(北西30) 白鳥山	主要地方道 涌谷・津山線	1,150	5.0			全	
下 在 線	(北西28) 土手下		(北西27) 西向	"	4,600	5.5			全	
大 崎 線	(北西30) 西二ツ屋		(北西30) 十丁田	"	2,200	6.0			全	
石 貝 線	(北西27) 幣崎		(北西27) 石貝	国道45号	2,238	3.1			全	
杉 の 下 線	(北西27) 幣崎		(北西27) 石貝	(石貝) 市道 石貝線	576	4.0			全	
わらび平線	(北西27) 館石		(北西27) 館石	(石貝) 市道 石貝線	632	2.6			全	
手 洗 沢 線	(北西27) 館石		(北西27) 館石	(石貝) 市道 石貝線	318	5.0			全	
伊 貝 線	(北北西29) 新伊貝		(北北西29) 伊貝	国道45号	1,112	4.0			全	
南沢山山根線	(北北西29) 新一ノ坪		(北北西29) 新伊貝	国道45号	1,708	3.7			全	
水 沢 線	(北北西28) 久保		(北北西28) 水沢	主要地方道 北上・津山線	1,163	3.1			全	
大 畑 線	(北北西27) 地志貝		(北北西27) 大畑	主要地方道 北上・津山線	876	2.5			全	
新 田 町 線	(北西30) 下町		(北西30) 上町	主要地方道 涌谷・津山線	1,353	5.7			全	
旧北上川右岸 2 号 線	(北西30) 上町		(北西30) 長根	主要地方道 河南・米山線	3,291	3.2			全	
山 根 白 鳥 線	(北西30) 山根		(北西30) 白鳥	一般県道 河南・登米線	4,551	3.2			全	
新田加々巻線	(北西30) 東二ツ屋		(北西30) 新町	主要地方道 涌谷・津山線 主要地方道 河南・米山線	2,670	9.0			全	
豊里小学校線	(北西30) 新町		(北西30) 保手	(新町) 新田加々巻線	1,717	6.1			全	
旧北上川右岸 1 号 線	(北西30) 新町		(北西30) 東二ツ屋	主要地方道 涌谷・津山線	2,773	3.0			全	
寿 崎 線	(北西30) 下町		(北西30) 竹花	主要地方道 涌谷・津山線	1,587	6.0			全	



名 称	経 由			(接続地点) 接続幹線道路	延長 (m)	最小 幅員 (m)	橋 り よ う		舗 装	備 考
	起 点	経由地点	終 点				橋りよう数	制 限		
黄 牛 線	(北西 27) 石貝		(北西 30) 黄牛町	国道 4 5 号	2,961	6.0			全	
柳津駅前大通 線	(北西 29) 宮町		(北西 29) 宮町	主要地方道 涌谷・津山線	137	7.0			全	
大 萱 線	(北北西 29) 横山 9 区		(北北西 27) 横山 11 区	国道 4 5 号	3,514	4.5			全	
上山黄牛線	(北北西 29) 横山 9 区		(北北西 30) 入沢	国道 4 5 号	6,447	2.5			全	

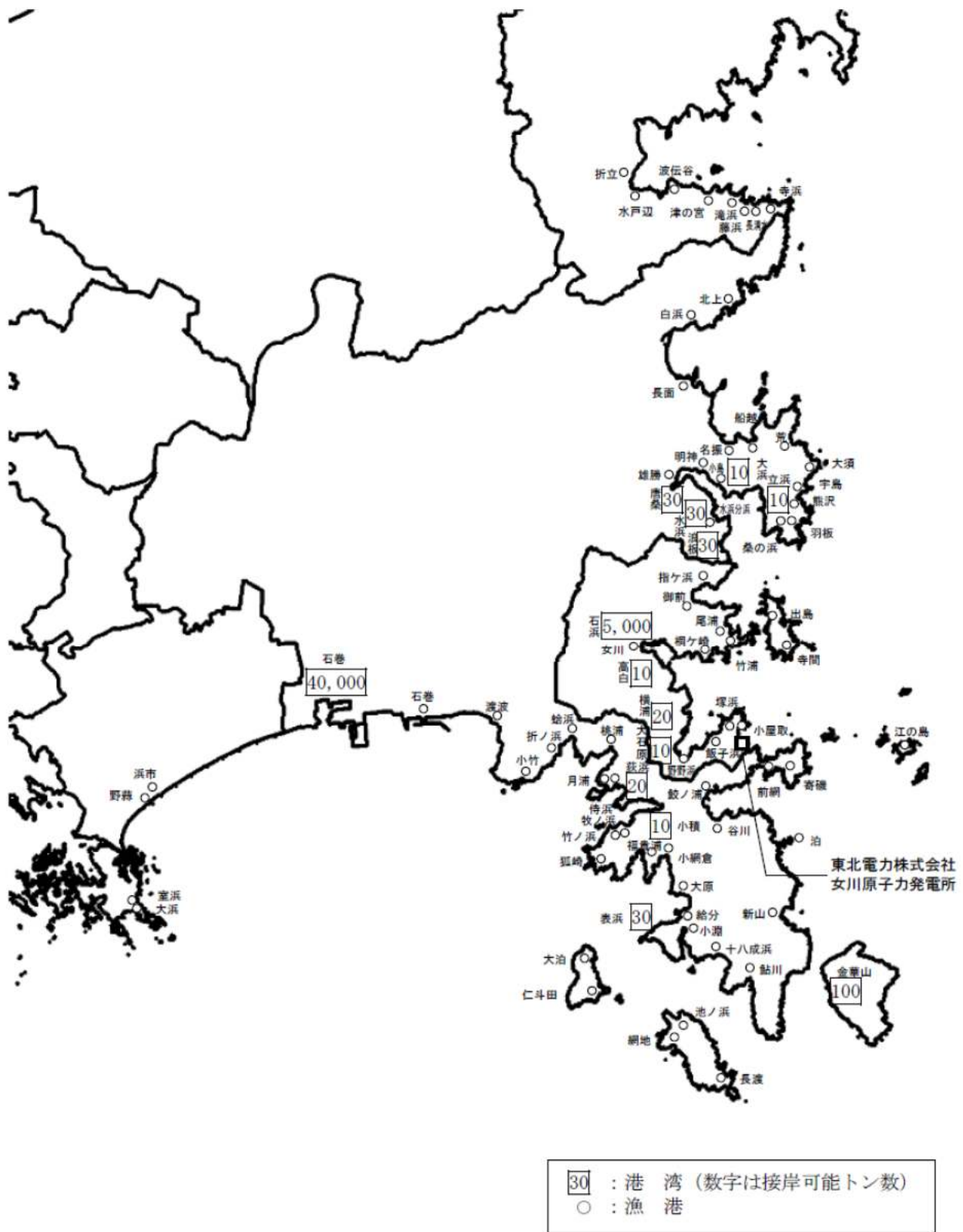
( 美 里 町 小 島 地 区 )

名 称	経 由			(接続地点) 接続幹線道路	延長 (m)	最小 幅員 (m)	橋 り よ う		舗 装	備 考
	起 点	経由地点	終 点				橋りよう数	制 限		
小島本道線	二郷字 蛇沼向 432-1		二郷字 蛇沼向 806	県道 石巻鹿島台大衡線	394.6	7.0			全	路線番号 6043
小島山根廻線	二郷字 小島 62		二郷字 小島 26		871.7	2.9			全	6044
小島前道路線	二郷字 前谷地 62		二郷字 前谷地 161		427.3	4.8			全	6047
前谷地前線	二郷字 前谷地 8		二郷字 前谷地 137		253.9	2.8			無	6048

( 南 三 陸 町 )

平成 2 3 年 3 月 1 1 日に発生した東日本大震災に伴い、町道関係のデータを再整備中。

2-1 港湾分布図



国土地理院提供

2-2 漁港等整備状況

(港湾)

市町名	位置		漁港及び 港湾名	所在地	連絡先 電話番号	接岸可能 トン数	水深(m)	岸壁等の 長さ(m)
	方位	距離 (km)						
女川町	西北西	3	女川港 (横浦)	横浦字横浦	022 211-3212	10~20	1.5~2.0	305
	西	3	女川港 (大石原)	大石原浜字大石原	"	10	1.5~2.0	208
	北西	5	女川港 (高白)	高白浜字白浜	"	10	1.5	244
	北西	7	女川港 (石浜)	石浜字石浜	"	50~5000	0.5~7.5	910
石巻市	南南西	9	表浜港	小淵浜	"	10~30	2.0~4.0	460
	南西	5	荻浜港 (小積)	小積浜	"	10	1.2~1.5	130
	西南西	6	荻浜港 (荻浜)	荻浜字荻浜	"	5~20	1.0~2.0	498
	北	10	雄勝港 (浪板)	分浜字浪板	"	10~30	1.5~2.5	56
	北	12	雄勝港 (水浜)	水浜字水浜	"	30	2.0	206
	北	12	雄勝港 (大浜)	大浜字大浜	"	10	1.5~2.0	316
	北	12	雄勝港 (立浜)	立浜字立浜	"	10	1.5~2.0	511
	北	12	雄勝港 (唐桑)	唐桑字唐桑	"	20~30	2.5	107
	北東北	13	金華山	亀石	"	100	1.5~3.0	294
石巻市、 東松島市	西北西	21	仙台塩釜港 石巻港区	中島, 大手, 雲雀野 他	"	1000~ 40000	4.5~ 13.0	3577

(漁港)

市町名	位置		漁港及び 港湾名	所在地	連絡先 電話番号	接岸可能 トン数	水深(m)	岸壁等の 長さ(m)
	方位	距離 (km)						
女川町	北	1	小屋取漁港	塚浜字小屋取		0.5~8.0	1.0~2.0	110
	北西	1	塚浜漁港	塚浜字塚浜		0.5~ 25.0	0.6~3.0	265
	西	2	飯子浜漁港	飯子浜字飯子		0.5~ 25.0	0.6~3.0	125
	西	3	野々浜漁港	野々浜字野々浜		0.5~8.0	0.5~2.0	102
	北北西	5	桐ヶ崎漁港	桐ヶ崎字桐ヶ崎		0.5~8.0	0.0~2.0	201
	北北西	5	竹浦漁港	竹浦字竹浦		0.5~8.0	0.5~2.0	261



市町名	位置		漁港及び港湾名	所在地	連絡先電話番号	接岸可能トン数	水深(m)	岸壁等の長さ(m)
	方位	距離(km)						
女川町	北北東	5	寺間漁港	出島字寺間		0.5~25.0	0.5~3.2	641
	北	6	尾浦漁港	尾浦字尾浦		0.5~8.0	1.0~2.0	437
	北北東	7	出島漁港	出島字出島		0.5~25.0	1.0~3.0	514
	北西	7	女川漁港	女川浜字女川	0225 53-2188	1.0~500	0.5~7.0	2,206
	北北西	8	御前漁港	御前浜字御前		0.5~8.0	0.5~2.0	30
	北北西	8	指ヶ浜漁港	指ヶ浜字指ヶ浜		0.5~8.0	0.5~2.0	105
	東	9	江の島漁港	江島字江島		0.5~25.0	0.5~3.0	268
石巻市 (牡鹿地区)	南東	2	前網漁港	前網浜字前網	0225 48-2251	0.6~1.0	0.6~1.5	115
	東南東	3	寄磯漁港	寄磯浜		0.5~25.0	0.5~3.0	629
	南南西	3	鮫ノ浦漁港	鮫浦浜字畑		8.0~30.0	2.0~3.0	232
	南南西	4	谷川漁港 (大谷川)	谷川浜字二重坂		0.5~1.0	1.0~1.5	70
	南	4	谷川漁港(祝浜)	谷川浜字祝浜		1.0	1.5	43
	南南西	4	谷川漁港	谷川浜字脇ノ入		1.0~3.0	1.5~2.0	170
	南南東	5	泊漁港	泊浜字泊	48-2175	3.0~30.0	2.0~3.0	140
	南南西	7	小網倉漁港	小網倉浜字小網倉	46-2136	3.0~20.0	2.0~2.8	347
	南南西	8	大原漁港	大原浜字戸泥				0
	南南西	9	給分漁港	給分浜字給分		0.5~3.0	1.0~2.0	265
	南南西	9	小淵漁港	小淵浜字薬師山前		0.5~3.0	1.0~2.0	251
	南南東	9	新山漁港	新山浜字不動沢	45-2411	1.0~3.0	1.5~2.0	59
	南	10	十八成浜漁港	十八成浜字十八成		0.5~1.0	1.0~1.5	75
	南	12	鮎川漁港	鮎川浜		0.9~100	0.9~4.5	1,543
	南南西	13	池ノ浜漁港	網地浜字前田	49-2211	3.0	2.0	50
	南南西	14	網地漁港	網地浜字網地	49-2002	1.0~25.0	1.0~3.5	325
	南	16	長渡漁港	長渡浜字長渡	49-2211	1.0~50.0	1.5~3.7	280
南	17	長渡漁港(根組)	長渡浜字根組	1.0		1.5	7	
石巻地区)	西	6	桃浦漁港	桃浦	90-2221	10.0	2.0	627
	西南西	7	侍浜漁港	侍浜字侍浜	24-0391	0.5~1.0	1.0~1.5	122
	西南西	7	月浦漁港	月浦字月浦		3.0	2.0	287

市町名	位置		漁港及び 港湾名	所在地	連絡先 電話番号	接岸可能 トン数	水深(m)	岸壁等の 長さ(m)
	方位	距離 (km)						
石巻市 (石巻地区)	南西	7	牧ノ浜漁港	牧浜字牧浜	0225 90-2131	1.0~3.0	1.5~2.0	96
	南西	7	福貴浦漁港	福貴浦字福貴浦		8.0~25.0	2.0~3.0	491
	南西	8	竹ノ浜漁港	竹浜字竹浜		3.0~10.0	2.0~2.5	175
	南西	9	狐崎漁港	狐崎浜字狐崎		1.0~25.0	1.0~3.0	265
	西	9	蛤浜漁港	蛤浜字蛤浜	24-0391	0.5	1.0	47
	西	9	折ノ浜漁港	折浜字折浜		0.5~1.0	0.5~1.5	357
	西	11	小竹漁港	小竹浜字小竹		3.0	2.0	172
	西北西	12	渡波漁港	渡波	24-2111	0.5~10.0	0.5~2.0	2,314
	南南西	12	大泊漁港	田代浜字大泊	98-2111	3.0~4.0	2.0~2.2	27
	南南西	13	仁斗田漁港	田代浜字仁斗田		8.0~25.0	2.0~3.5	384
	西北西	15	石巻漁港	魚町	23-8121	25.0~500	3.0~7.0	3,354
	石巻市 (雄勝地区)	北	11	桑の浜漁港	桑浜字桑の浜	21-5714	0.5~3.0	1.0~2.0
北北東		11	羽板漁港	桑浜字羽板	0.5		1.0	17
北		11	水浜分浜漁港	分浜字分浜	0.5~3.0		1.0~2.0	114
北		12		水浜字水浜	0.5~1.0		0.5~1.5	116
北北東		13	熊沢漁港	熊沢字熊沢	1.0		1.5	35
北北東		13	宇島漁港	大須字宇島				0
北		13	小島漁港	小島字小島	21-5714	1.0	1.5	45
北北西		13	雄勝漁港	雄勝字上雄勝	57-2211	1.0~25.0	1.0~4.0	813
北		14	明神漁港	明神字明神	21-5714	1.0	1.5	64
北北東		14	大須漁港	大須字大須		10	2.4	190
北北東		15	荒漁港	船越字荒	21-5714	0.5	1.0	33
北		15	船越漁港	船越字船越		0.5~3.0	0.3~2.0	281
北	15	名振漁港	名振字名振	0.5~3.0		0.5~2.0	326	
石巻市 北上地区)	北	21	白浜漁港	十三浜字白浜	66-2011	3.0	2.0	40
	北	21	北上漁港(大室)	十三浜字大室		20~50	2.8~3.5	134
	北	23	北上漁港(相川)	十三浜字相川		0.5~ 50.0	1.0~4.2	222
	北	23	北上漁港(小指)	十三浜字小指		3.0	2.0	48
	北北東	23	北上漁港(大指)	十三浜字大指		3.0	2.0	161
	北北東	25	北上漁港(小滝)	十三浜字小滝		3.0	2.0	76

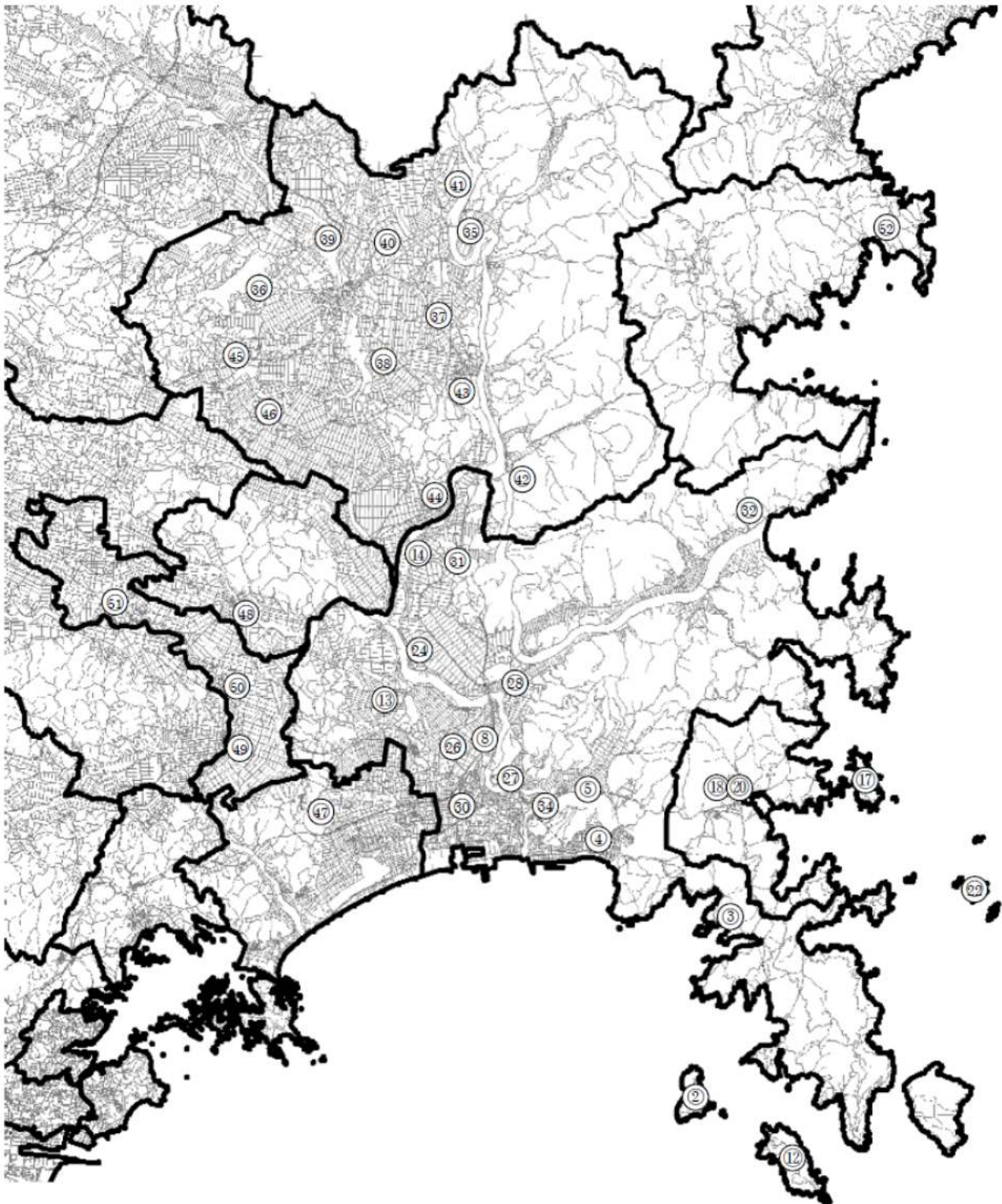
市町名	位置		漁港及び 港湾名	所在地	連絡先 電話番号	接岸可能 トン数	水深(m)	岸壁等の 長さ(m)
	方位	距離 (km)						
石巻市 河北地区	北	18	長面漁港	尾崎字名越山	0225 21-5714	3.0	2.0	240
東松島市	西	28.4	浜市漁港	浜市字樋場	82-1111	5.0	2.7	283.2
	西南西	29.9	室浜漁港	宮戸字鹿島		5.0	3.7	591.2
	西	28.8	野蒜漁港	野蒜		1.0	0.5	0.0
	西南西	30.2	大浜漁港	宮戸字大浜		5.0	3.2	183.4
南三陸町 戸倉地区	北	2.7	寺浜漁港	戸倉字寺浜	0226 46-9211	5.0	3.0~5.0	43
	北	2.7	長清水漁港	戸倉字長清水	46-9211	5.0	1.0~2.6	121
	北	2.7	藤浜漁港	戸倉字藤浜		5.0	2.4~4.0	77
	北	2.7	波伝谷漁港	戸倉字波伝谷	22-6825	20.0	2.0	629
	北	2.7	滝浜漁港	戸倉字滝浜	46-9211	5.0	1.8~3.5	112
	北	2.8	津の宮漁港	戸倉字津の宮		5.0	1.8~3.4	71
	北	2.8	水戸辺漁港	戸倉字水戸辺		5.0	2.2~3.2	74
	北	2.8	折立漁港	戸倉字折立		5.0	1.0~2.5	83

参考 漁港管理者の連絡先

南三陸町	町管理漁港の場合	南三陸町	0226-46-1377
	県管理漁港の場合	気仙沼地方振興事務所水産漁港部漁港管理班(波伝谷漁港)	0226-22-6825
女川町	町管理漁港の場合	女川町	0225-54-3131
	県管理漁港の場合	東部地方振興事務所水産漁港部漁港管理班(女川漁港)	0225-95-7318
石巻市	市管理漁港の場合	石巻市	0225-95-1111
	県管理漁港の場合	牡鹿半島：石巻市牡鹿総合支所	0225-41-2114
	県管理漁港の場合	東部地方振興事務所水産漁港部漁港管理班(前述のとおり)	
		(雄勝、寄磯、網地、福貴浦、狐崎、桃ノ浦、仁斗田、石巻、渡波、鮎川)	
東松島市	市管理漁港のみ	東松島市	0225-21-1111



3-1 ヘリポート適地分布図



国土地理院提供

3-2 ヘリポート適地状況

(宮城県防災航空隊、他都道府県からの応援ヘリコプター、自衛隊ヘリコプター等の離着陸に使用)

(平成24年12月1日現在)

市町名	ヘリポートの適地の名称	所在地	地積 (m×m)	管理者	電話番号
女川町	⑰女川第四小学校	女川町出島字合ノ浜 54-2	40×60	学校長	0225-55-2410
	⑱女川第二小学校	〃 女川浜字大原 310	60×70	〃	0225-54-3261
	⑲女川町総合運動場 (第2多目的運動場)	〃 女川浜字大原 190	100×100	町長	0225-53-3151
	⑳女川第一中学校	〃 女川浜字大原 469-1	60×60	学校長	0225-54-2168
	㉑女川町江島自然活動センター	〃 江島字荒藪 40	40×50	教育長	0225-54-3131
	石巻市	②田代島自然教育センター	石巻市田代浜字内山 58-7	65×50	教育長
③荻浜中学校		〃 荻浜字田ノ浜山 3	52×115	学校長	0225-90-2224
④渡波小学校		〃 渡波町一丁目 5-22	60×120	〃	0225-24-2115
⑤稲井小学校		〃 真野字八の坪 116-1	75×75	〃	0225-91-2314
⑧曾波神公園		〃 鹿又字曾波神川原地内	155×130	市長	0225-95-1111
⑫旧網長小学校校庭		〃 長渡浜字杉 13-3	73×65	〃	0225-45-2111
⑬遊楽館		〃 北村字前山 15-1	100×100	教育長	0225-72-3561
⑭桃生中学校		〃 桃生町寺崎字植立 20	140×140	学校長	0225-76-4122
登米市		⑤東和運動場	登米市東和町錦織 字雷神山 15-3	120×120	市長
	⑥長沼	〃 迫町北方字天形 114-2	200×100	林野課	0220-22-2494
	⑦佐沼高校	〃 迫町佐沼字北散田地内	200×120	学校長	0220-22-2022
	⑧登米市防災センター	〃 迫町森字平柳 25	20×20	消防長	0220-22-0119
	⑨石越運動公園	〃 石越町南郷字矢作 122-1	100×90	市長	0220-22-2111
	⑩中田石森	〃 中田町石森字茶畑 7	110×70	市長	0220-22-2111
	⑪北上川緑化公園	〃 中田町上沼字冠木地内	200×100	林野課	022-225-2171
	⑫津山グラウンド	〃 津山町柳津字宮下地内	200×90	市長	0220-22-2111
	⑬登米運動公園	〃 登米町小島字長橋地内	100×100	市長	0220-22-2111
	⑭豊里花の公園	〃 豊里町小口前 88	150×130	市長	0220-22-2111
	⑮南方運動場	〃 南方町堤田 38	110×75	市長	0220-22-2111
	⑯米山運動場	〃 米山町字清水 11	120×100	市長	0220-22-2111
東松島市	⑰鷹来の森	東松島市大塩字山崎 5-1	150×100	市長	0225-82-1111
涌谷町	⑱涌谷スタジアム	遠田郡涌谷町字中下道 27-1	100×70	町長	0229-43-2111
美里町	⑱南郷球場	遠田郡美里町木間塚中央 1	120×100	町長	0229-58-1211
	⑳大柳	〃 大柳字天神原地先	200×90	林野課	0229-56-2617
	㉑素山球場	〃 字桜木町 164	100×100	町長	0229-34-2865
南三陸町	㉑平成の森(野球場)	本吉郡南三陸町歌津 字柘沢 28-1	100×90	町長	0226-46-2600

○数字はヘリポート適地分布地図上の番号

## 宮城県飛行場外着陸場

名 称	所 在 地	地 積 (m×m)	備 考
㊸東北電力石巻ヘリポート	石巻市桃生町神取字山下 149	60× 60	(常設)
㊹石巻赤十字病院	〃 蛇田字西道下 71	17.2×17.2	(病院ヘリポート)
㊺石巻市総合運動公園	〃 南境字新小堤 18	240×160	
㊻追波川河川運動公園	〃 小船越字山畑 338-1	100×200	
㊼河南中央公園	〃 須江字横手 1	100×100	
㊽石巻市桃生総合センター(野球場)	〃 桃生町城内字東嶺 164	90×150	
㊾石巻市にっこりサンパーク	〃 北上町十三浜字小田 93-4	200×200	
㊿石巻地区消防本部ヘリポート	〃 大橋一丁目 1-1	50× 30	



## 参考資料4 避難手段（バス・船舶等）に関する資料

### 1-1 緊急輸送車両状況

#### (1) バス

(平成24年12月現在)

市町名	位置		機関名	所在地	電話番号	輸送員 (人)	台数 (台)	輸送力 (人)
	方位	距離 (km)						
女川町	北西	7	女川海洋レンタカー	女川浜字大原 481-25	0225 53-3214	小26	1	26
	西北西	7	黄金バス(株)	浦宿浜字袖山 6-3	54-3207	大43~57 中29~42	8 15	1,023
	西北西	7	女川レンタカー	浦宿浜字蓬田 90-5	53-4014	小8~28	3	63
	北西	7	町民バス (委託事業)	女川浜字大原 316 (企画課)	54-3131	小28 ワゴン9 特9	1 1 1	46
	合計			4事業所				30

(平成24年11月現在)

市町名	位置		機関名	所在地	電話番号	輸送員 (人)	台数 (台)	輸送力 (人)
	方位	距離 (km)						
石巻市	西北西	17	(有)ドリーム観光	水明北二丁目 6-3	0225 96-2387	大53 中43 小24~28	5 2 6	512
	西北西	18	(株)ミヤコーバス 石巻営業所	東中里一丁目 1-1	22-4161	(仙台) 大55 (市内) 中50	18 30	2,490
	西北西	18	(有)コバルト観光	東中里三丁目 2-15	93-1177	中36 小28	1 6	204
	西北西	21	福村観光レンタカー	蛇田字福村北 24	93-5137	小29	2	58
	西北西	21	南三陸観光バス(株)	小船越字山畑 65-1	57-2345	大55 中29 小25	15 5 8	1,227
	北西	21	(有)松山観光バス	相野谷字飯野川町 53-1	62-2131	大53 中40 小27	7 8 10	961
	北西	21	(株)富士観光	相野谷字飯野川町 206-17	62-3433	大53 51(園児用) 中40 小27	2 5 2 6	603
	西北西	24	(有)豊石観光	須江字豊石 50-2	73-3689	大50 中33 小22 ワゴン15	10 5 9 11	1,028
	西北西	26	ケーエヌ交通(株)	広測字馬場屋敷 36-1	73-4035	大54,60 小25,28	2 4	223
	北西	28	(株)桃生交通	桃生町給人町字東町 85	76-2205	大53~60 中39~40 小25~28	6 7 7	796
合計			10事業所				199	8,102

(平成24年12月現在)

市町名	位置		機関名	所在地	電話番号	輸送員 (人)	台数 (台)	輸送力 (人)
	方位	距離 (km)						
登米市	北西	30	新栄観光バス(株)	豊里町中沼田165-1	0225 76-3488	大55 小25	4 4	320
	北北西	35	とよま観光バス(株)	登米町寺池目子待井275-1	0220 52-4441	大55 小25	2 4	210
	北北西	39	山田運送(株) 東和観光バス	東和町米谷字根郭104-31	42-2118	大55 小25	4 2	270
	北西	42	佐沼交通(株)	迫町佐沼字萩洗2-9-5	22-2118	大55 小25	4 2	270
	北北西	45	(有)新中田観光	中田町上沼字大泉門畑120	34-7108	大55 中40 小25	4 1 4	360
	[登米市バス協議会会員事業所] ※登米市バス協議会：登米市中田町上沼字大泉門畑120 (Tel. 0220-34-7108)							
	北西	42	(株)ミヤコーバス 佐沼営業所	迫町佐沼字中江2-3-4	0220 22-3064	大55 中55	10 15	1,375
合計				6事業所			60	2,805

1-2 防災関係機関輸送車両の状況

(1) 宮城県（知事部局）保有自動車の台数調

（平成24年3月31日現在）

自動車の種類		台数	備考
軽四輪自動車		156台	
乗用車	小型	126台	
	普通	184台	
	計	310台	
ライトバン（小型貨物自動車）		454台	
貨物自動車	計	37台	
バス	計	18台	
その他	特殊自動車	34台	
	特種用途自動車	126台	
	計	160台	
合計		1,135台	

(2) 自衛隊輸送車両派遣部隊

部隊名		電話番号
多賀城駐屯地	第22普通科連隊	022-365-2121 (内237)
大和駐屯地	第6戦車大隊	022-345-2191 (内233)



(3) 女川町（町長部局）保有自動車の台数調

（平成24年12月31日現在）

自動車の種類		台数	備考
軽四輪自動車		20台	
乗用車	小型	16台	
	普通	7台	
	計	23台	
ライトバン（小型貨物自動車）		8台	
貨物自動車	計	3台	
バス	計	2台	
その他	特殊自動車	3台	
	特種用途自動車	23台	
	計	26台	
合計		82台	

(4) 登米市保有自動車の台数調

（平成24年10月1日現在）

自動車の種類		台数	備考
軽四輪自動車		64台	
乗用車	小型	47台	
	普通	30台	
	計	77台	
ライトバン（小型貨物自動車）		48台	
貨物自動車	計	130台	
バス	計	39台	
その他	特殊自動車	11台	
	特種用途自動車	206台	
	計	217台	
合計		575台	

(5) 東松島市保有自動車の台数調

(平成24年11月現在)

自動車の種類		台数	備考
軽四輪自動車		46台	うち軽乗用車19台、軽貨物車27台
乗用車	小型	19台	
	普通	13台	
	計	32台	
ライトバン（小型貨物自動車）		17台	
貨物自動車	計	0台	
バス	計	7台	全てマイクロバス
その他	特殊車	3台	
	上記以外全て	0台	
	計	3台	
合計		105台	

(6) 美里町保有自動車の台数調

(平成25年7月31日現在)

自動車の種類		台数	備考
軽四輪自動車		37台	うち軽乗用車9台、軽貨物車28台
乗用車	小型	11台	
	普通	5台	
	計	16台	
貨物自動車	小型貨物自動車	12台	
	貨物自動車	2台	
	計	14台	
バス	計	14台	マイクロバスのみ
その他	特殊自動車	1台	グレーダー
	消防車両	30台	消防団車両
	計	31台	
合計		112台	

(7) 南三陸町（水道事業・病院事業を含む）保有自動車の台数調 (平成24年12月1日現在)

自動車の種類		台数	備考
軽四輪自動車		59台	
乗用車	小型	18台	
	普通	19台	
	計	37台	
貨物自動車	小型貨物自動車	20台	
	貨物自動車	3台	
	計	23台	
バス	マイクロバスほか	5台	
その他	特殊自動車	1台	フォークリフト
	特種用途自動車	7台	福祉車両等
	消防車両	38台	消防団車両
	計	46台	
合計		170台	



2-1 船舶保有状況

出典：第58次宮城農林水産統計年報（平成22年～23年） 編集者：東北農政局統計部

市町名	位置		漁港名 (地区)	所在 漁協名	連絡先 電話番号	船舶数( )は無線機装備								乗船 可能 人員 (人)	地区 人口 (人)
	方位	距離 (km)				0t ~1	1t ~3	3t ~5	5t ~10	10t ~20	20t ~50	50t ~100	100t 以上		
女川町	北北東	3	出島	出張所	0225 55-2111	139	37	36	14	7					200
	北西	3	女川	女川町所 支	53-2188	382	34	117	42	8		1	3		360
	東	4	江島			25	3	2	1	6					79
	合計						546	74	155	57	21		1	3	
石巻市	北	11	北上	十三浜所 支	66-2011	132	33	26	9						1,581
	北北東	10	河北	河北町所 支	64-2321	35	2	4							279
	北	8	雄勝東部	東部支所	58-2121	211	41	13	4	3					315
	北	7	雄勝湾	雄勝湾支所	57-2211	115	22	37	4				2		160
	東南東	2	寄磯	寄磯支所	48-2251	79	3	6	2	16					331
	南東	2	前網	前網支所	48-2235	36		3		1					70
	南南西	2	鮫浦	鮫浦支所	48-2265	36	3	3	1	2					98
	南南西	2	谷川	谷川支所	48-2065	45	3	3	1						74
	南南東	3	泊浜	泊浜支所	48-2175	36	2	6	6	3					150
	南	6	牡鹿	牡鹿漁業 協同組合	45-2411	107	3	9	13	27	2				
	南南西	8	網地島			106	7	1	5	2					433
	南南西	5	表浜	表浜支所	46-2136	181	7	60	35	21					713
	南東	7	田代島	石巻地区支所	24-0391	39	1	4	4	4					87
	南西	5	石巻東部	石巻東部支所	90-2131	94	1	25	47	10					146
	西南西	3	荻浜	石巻地区支所	24-0391	18		5	7	6					104
	西南西	4	月浦			17		7	1						66
	西	4	桃浦			40	3	33	5						101
	西	6	小竹浜			27	1	3	1	1					87
	西	6	佐須浜			18	2	2	2	1					
	西	7	渡波			石巻湾支所	24-2111	314	2	5	8	4	1		
西北西	6	沢田	石巻地区支所	24-0391	53	2	1	2					341		
西	8	石巻			7			2	2		8	16	6,114		
合計						1,746	138	256	159	103	3	8	18		12,014

市町名	位置		漁港名 (地区)	所在 漁協名	連絡先 電話番号	船舶数( ) は無線機装備								乗船 可能 人員 (人)	地区 人口 (人)
	方位	距離 (km)				0 t ~1	1 t ~3	3 t ~5	5 t ~10	10 t ~20	20 t ~50	50 t ~100	100 t 以上		
東松島市	西	12	矢本	矢本支所	0225 82-2005	95	7	5							
	西	16	鳴瀬	鳴瀬支所	88-3133	126	2	37	1						
	西北西	16	宮戸	宮戸支所	88-2112	225	21	6							
	西北西	17	宮戸西部	宮戸西部支所	88-3311	213	8		1						
	合計						659	38	48	2					
南三陸町	北	18	歌津	歌津支所	0226 36-2002	453	38	75	50	6					
	北北西	16	志津川	志津川支所	46-2800	281	29	76	13	2					
	北北西	14	戸倉			206	28	42	26	2			1		
	合計						940	95	193	89	10			1	

## 2-2 防災関係機関保有船舶の状況

### (1) 宮城県所有船舶（女川町、石巻市、東松島市、南三陸町）

位置		停泊港	船舶名	船種	所属課	無線周波数	トン数 (トン)	速力 (ノット)	乗員数 (人)	輸送人員 (人)
方位	距離 (km)									
西	13	石巻漁港	みやしお	漁業調査指導船	水産技術総合センター	—	199	13	16	20
西	13	石巻漁港	開洋	漁業調査指導船	水産技術総合センター	—	19	15.1	5	11
西	16	石巻工業港	うみわし	漁業取締船	水産振興課	—	55	37	6	8
西	16	石巻工業港	うみたか	漁業取締船	水産振興課	—	51	37	6	11

### (2) 第二管区海上保安本部（平成25年7月1日現在）

保安部署 航空基地名	所在地 (電話番号)	所属船艇名 航空機名	長さ (メートル)	速力 (ノット)
宮城海上保安部	塩釜市真山通三丁目4番1号 (022-363-0114~0116)	巡視船 ざおう (ヘリコプター1機搭載型)	105.0	22.0
		巡視船 くりこま (1,000トン型)	91.4	20.0
		巡視船 まつしま (1,000トン型)	78.0	20.0
		巡視艇 うみぎり (30メートル型)	30.0	30.0
		巡視艇 しらはぎ (20メートル型)	20.0	30.0
石巻海上保安署 (仮庁舎)	石巻市泉町四丁目1-9 法務合同庁舎2階 (0225-22-8088)	巡視艇 しまかぜ (20メートル型)	20.0	29.0
気仙沼海上保安署 (仮庁舎)	気仙沼市魚市場前7-3 気仙沼産業センター 「海の市」3階 (0226-22-7084)	巡視艇 ささかぜ (20メートル型)	20.0	29.0
第二管区海上保安 本部仙台航空基地	岩沼市下野郷字北長沼4 (0223-22-2891)	MA865 はくたか (中型飛行機)	14.22	263
		MA860 うみねこ (中型飛行機)	13.33	245
		MH961 うみすずめ (中型回転翼航空機)	16.65	167
		MH968 うみすずめ (中型回転翼航空機)	16.65	167





---

---

## 避難計画[原子力災害]作成ガイドライン

制 定 平成26年12月

編集・発行 宮城県環境生活部原子力安全対策課

〒980-8570 宮城県仙台市青葉区本町三丁目8番1号

電話番号 (022) 211-2607

U R L <http://www.pref.miyagi.jp/soshiki/gentai/>

---

---