

平成27年度

宮城県公害資料

(騒音・振動・悪臭編)

宮城県環境生活部

はじめに

この資料は、平成27年度における宮城県内の騒音・振動・悪臭公害の現況と対策の実施状況を取りまとめたものです。

市町村をはじめとする関係機関の協力を得て実施した各種調査結果などを収載しています。

目次

第1章 騒音	
第1節 概況	
1 発生源別騒音苦情件数（表1-1、図1-1）	5
2 騒音苦情件数の推移（図1-2-1、1-2-2、1-2-3）	6
3 騒音規制法に基づく指定地域所在市町村（図1-3）	7
第2節 騒音規制法・公害防止条例に係る規制状況	
1 騒音に係る特定施設届出状況（表2-1）	9
2 騒音規制法に基づく特定施設届出状況（表2-2）	10
3 公害防止条例に基づく特定施設届出状況（表2-3）	11
4 騒音に係る規制指導の状況（表2-4）	12
5 騒音に係る特定建設作業の届出件数の推移（表2-5）	13
6 市町村別の特定建設作業届出件数（表2-6）	14
第3節 環境騒音	
一般地域における環境基準適合状況（表3-1）	15
第4節 航空機騒音	
1 仙台空港周辺航空機騒音測定結果（表4-1）	17
2 仙台空港における県通年測定局測定結果（表4-2-1、4-2-2、4-2-3）	18
3 松島飛行場周辺航空機騒音測定結果（表4-3）	21
4 松島飛行場における県通年測定局測定結果（表4-4-1、4-4-2、4-4-3）	22
5 霞目飛行場周辺航空機騒音測定結果（表4-5）	25
6 測定地点位置図 仙台空港、松島飛行場、霞目飛行場（図4-6-1、4-6-2、4-6-3）	26
第5節 自動車交通騒音	
1 幹線道路における自動車騒音の環境基準達成状況総括表（表5-1）	29
2 幹線道路における自動車騒音の環境基準達成状況（面的評価結果）（表5-2）	30
3 高速自動車道定点測定結果（表5-3）	38
第6節 東北新幹線鉄道騒音	
1 東北新幹線鉄道騒音測定結果（表6-1）	39
2 測定地点位置図（図6-2）	40
第7節 深夜営業騒音	
深夜営業騒音に係る規制状況（表7-1）	41
第2章 振動	
第1節 概況	
1 発生源別振動苦情件数の内訳（表1-1、図1-1）	45
2 振動苦情件数の推移（図1-2-1、1-2-2、1-2-3）	46
3 振動規制法に基づく指定地域所在市町村	47
（図1-3：騒音規制法に基づく指定地域所在市町村に同じ）	
第2節 振動規制法・公害防止条例に係る規制状況	
1 振動に係る特定施設届出状況（表2-1）	49
2 振動規制法に基づく特定施設届出状況（表2-2）	50
3 公害防止条例に基づく特定施設届出状況（表2-3）	51
4 振動に係る規制指導の状況（表2-4）	52
5 振動に係る特定建設作業の届出件数の推移（表2-5）	53
6 市町村別の特定建設作業届出件数（表2-6）	54
第3節 東北新幹線鉄道振動	
東北新幹線鉄道振動測定結果（表3-1）	55

第3章	悪臭	
第1節	概況	
1	悪臭苦情件数の推移（図1-1）	59
2	業種別悪臭苦情割合（図1-2-1、1-2-2、1-2-3）	60
3	悪臭苦情処理状況（表1-3）	61
第2節	悪臭防止法に係る規制状況	
1	悪臭防止法に基づく行政指導の状況（表2-1）	63
2	悪臭防止法に基づく規制地域所在市町（図2-2）	64
3	法律・条例・県悪臭公害防止対策要綱に基づく規制状況（表2-3）	65
4	県が指定する悪臭防止法に基づく規制地域（巨理町、七ヶ浜町）	66
第3節	公害防止条例に係る規制状況	
1	公害防止条例に基づく行政指導の状況（表3-1）	69
2	公害防止条例に基づく悪臭特定施設設置工場・事業場（表3-2）	70
第4節	悪臭防止法及び公害防止条例以外の行政指導の状況	
	悪臭防止法及び公害防止条例以外の行政指導の状況（表4-1）	71
第4章	その他	
	騒音・振動・悪臭公害対策に係る会議の開催状況（表1）	75

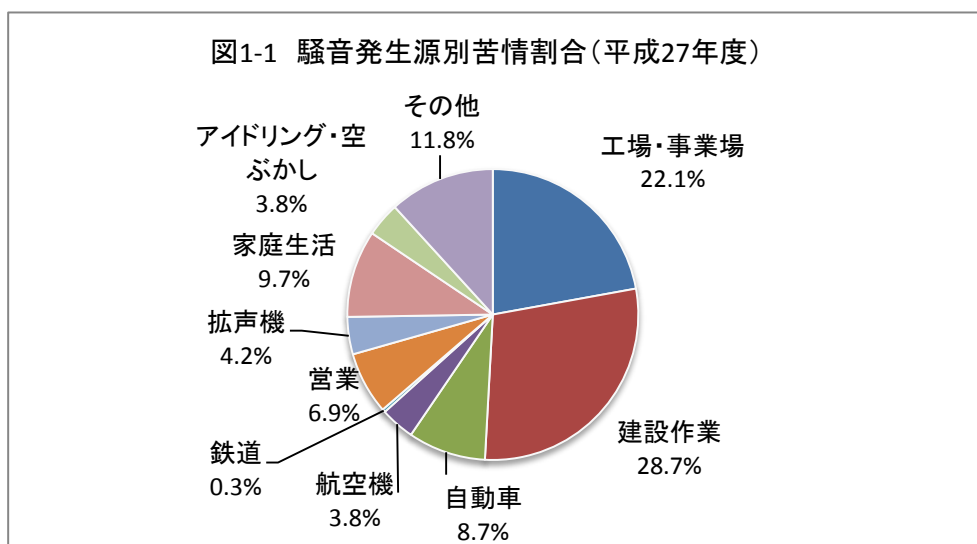
第 1 章

騷 音

表1-1 発生源別騒音苦情受理件数(平成27年度)

発生源の種類		騒音	うち、低周波音関係	割合(%)
工場・事業場	特定工場	6	0	9.4%
	その他	58	0	90.6%
	計	64	0	100.0%
建設作業	特定建設作業	21	0	25.3%
	その他	62	0	74.7%
	計	83	0	100.0%
自動車	高速道路	9	0	36.0%
	その他	16	0	64.0%
	計	25	0	100.0%
航空機	民間機	1	0	9.1%
	その他	10	0	90.9%
	計	11	0	100.0%
鉄道	新幹線	1	0	100.0%
	その他	0	0	0.0%
	計	1	0	100.0%
営業	深夜営業	13	0	65.0%
	その他	7	0	35.0%
	計	20	0	100.0%
拡声機	商業宣伝	6	0	50.0%
	その他	6	0	50.0%
	計	12	0	100.0%
家庭生活	電気機器	7	2	25.0%
	音響機器等	2	0	7.1%
	人声足音等	9	0	32.1%
	ペット	5	0	17.9%
	その他	5	0	17.9%
	計	28	2	100.0%
アイドリング・空ぶかし		11	1	
その他		34	0	
合計		289	3	

図1-1 騒音発生源別苦情割合(平成27年度)



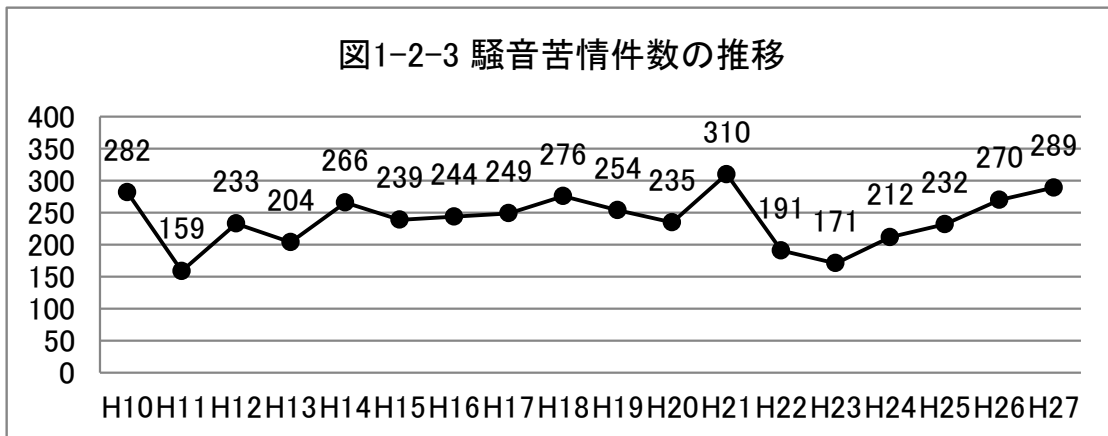
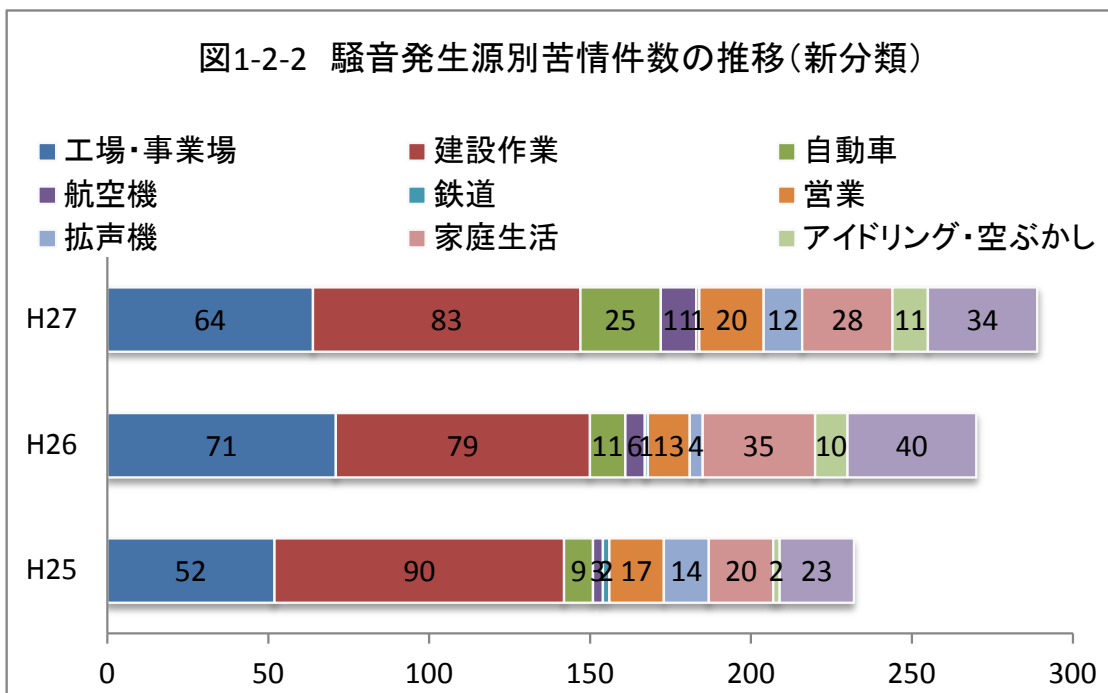
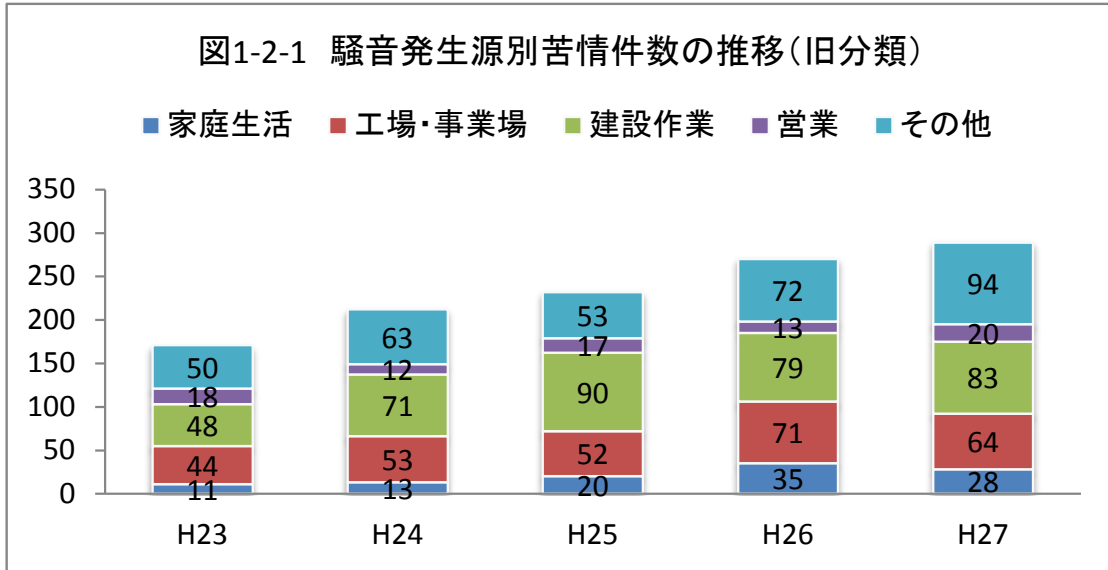


表2-1 騒音に係る特定施設設置届出状況(平成27年度)

特定施設名		騒音規制法に基づく 設置届出数		公害防止条例に基づく 設置届出数		合計	
		特定工場等数	特定施設数	特定工場等数	特定施設数	特定工場等数	特定施設数
1	金属加工機械	206	1,183	147	1,388	353	2,571
2	空気圧縮機及び送風機	1,580	8,797	731	5,183	2,311	13,980
3	土石用又は鉱物用破砕機	85	379	136	574	221	953
4	織機	4	164	9	15	13	179
5	建設用資材製造機械	57	109	59	111	116	220
6	穀物用製粉機	8	22	11	25	19	47
7	木材加工機械	211	555	150	558	361	1,113
8	抄紙機	2	9	1	15	3	24
9	印刷機械	213	713	31	137	244	850
10	合成樹脂用射出成形機	42	791	40	857	82	1,648
11	鋳造型機	5	66	16	39	21	105
12	ディーゼルエンジン及びガソリンエンジン			87	300	87	300
13	クーリングタワー			921	2,054	921	2,054
14	バーナー			1,276	3,678	1,276	3,678
15	繊維工業用機械			91	305	91	305
16	コンクリート管等製造機			66	181	66	181
17	金属製品製造機械			43	454	43	454
18	土石等加工機械			193	1,255	193	1,255
合計		2,413	12,788	4,008	17,129	6,421	29,917

第1章(騒音)第2節

表2-2 騒音規制法に基づく特定施設届出状況(平成27年度)

特定施設の種別	1	2	3	4	5	6	7	8	9	10	11	合計	
	金属加工機械	空気圧縮機及び送風機	土石用又は鉱物用破砕機	織機	建設用資材製造機械	穀物用製粉機	木材加工機械	抄紙機	印刷機械	合成樹脂用射出成形機	鋳造型機		
市区町村													
仙台市	工場等実数	53	780	18	1	11	2	40	0	133	3	0	1,041
	特定施設数	274	5,054	119	10	21	7	121	0	451	22	0	6,079
石巻市	工場等実数	27	147	10	0	4	1	42	0	21	2	0	254
	特定施設数	51	505	26	0	6	1	61	0	66	3	0	719
塩竈市	工場等実数	11	83	1	0	1	1	3	0	2	0	0	102
	特定施設数	11	137	1	0	1	1	3	2	0	0	0	156
気仙沼市	工場等実数	1	49	2	0	3	0	16	0	17	1	0	89
	特定施設数	3	162	6	0	4	0	42	0	37	2	2	258
白石市	工場等実数	10	46	2	2	2	3	14	0	3	1	0	83
	特定施設数	101	357	50	151	2	12	33	0	28	54	0	788
名取市	工場等実数	10	36	0	0	3	1	2	0	5	1	0	58
	特定施設数	55	254	0	0	4	1	27	0	36	91	0	468
角田市	工場等実数	8	42	3	1	2	0	5	0	2	5	2	70
	特定施設数	59	119	3	3	8	0	10	0	2	64	2	270
多賀城市	工場等実数	2	22	0	0	0	0	0	0	3	1	1	29
	特定施設数	5	167	0	0	0	0	0	0	14	10	51	247
岩沼市	工場等実数	21	32	2	0	1	0	4	1	7	0	0	68
	特定施設数	0	0	0	0	0	0	0	0	0	0	0	0
登米市	工場等実数	14	82	19	0	5	0	42	0	7	8	2	179
	特定施設数	98	372	72	0	10	0	129	0	33	110	9	833
栗原市	工場等実数	1	11	0	0	1	0	1	0	2	1	0	17
	特定施設数	4	73	0	0	2	0	1	0	11	2	0	93
東松島市	工場等実数	2	21	3	0	2	0	11	0	3	2	0	44
	特定施設数	13	46	3	0	4	0	20	0	11	36	0	133
大崎市	工場等実数	16	37	9	0	5	0	6	0	1	1	0	75
	特定施設数	239	375	31	0	19	0	23	0	7	74	0	768
蔵王町	工場等実数	0	0	0	0	0	0	0	0	0	0	0	0
	特定施設数	0	0	0	0	0	0	0	0	0	0	0	0
七ヶ宿町	工場等実数	0	0	0	0	0	0	0	0	0	0	0	0
	特定施設数	0	0	0	0	0	0	0	0	0	0	0	0
大河原町	工場等実数	3	17	0	0	2	0	2	0	0	3	0	27
	特定施設数	8	52	0	0	3	0	4	0	0	33	0	100
村田町	工場等実数	2	10	1	0	0	0	1	0	0	3	0	17
	特定施設数	22	83	4	0	0	0	1	0	0	51	0	161
柴田町	工場等実数	12	39	1	0	0	0	3	0	2	1	0	58
	特定施設数	68	188	1	0	1	0	5	0	2	12	2	279
川崎町	工場等実数	0	0	0	0	0	0	0	0	0	0	0	0
	特定施設数	0	0	0	0	0	0	0	0	0	0	0	0
丸森町	工場等実数	0	0	0	0	0	0	0	0	0	0	0	0
	特定施設数	0	0	0	0	0	0	0	0	0	0	0	0
亘理町	工場等実数	1	7	1	0	0	0	3	0	2	2	0	16
	特定施設数	65	80	1	0	0	0	21	0	7	80	0	254
山元町	工場等実数	0	0	0	0	0	0	0	0	0	0	0	0
	特定施設数	0	0	0	0	0	0	0	0	0	0	0	0
松島町	工場等実数	0	10	0	0	0	0	1	0	1	0	0	12
	特定施設数	0	100	0	0	0	0	1	0	1	0	0	102
七ヶ浜町	工場等実数	0	4	0	0	0	0	0	0	0	0	0	4
	特定施設数	0	18	0	0	0	0	0	0	0	0	0	18
利府町	工場等実数	3	29	0	0	4	0	2	0	2	1	0	41
	特定施設数	21	265	0	0	6	0	20	0	7	64	0	383
大和町	工場等実数	1	25	10	0	7	0	2	0	0	2	0	47
	特定施設数	1	132	45	0	9	0	3	0	0	40	0	230
大郷町	工場等実数	0	0	0	0	0	0	0	0	0	0	0	0
	特定施設数	0	0	0	0	0	0	0	0	0	0	0	0
富谷町	工場等実数	2	33	2	0	2	0	1	1	0	1	0	42
	特定施設数	16	163	12	0	4	0	1	7	0	3	0	206
大衡村	工場等実数	4	8	1	0	0	0	3	0	0	0	0	16
	特定施設数	8	47	5	0	0	0	12	0	0	0	0	72
色麻町	工場等実数	0	0	0	0	0	0	0	0	0	0	0	0
	特定施設数	0	0	0	0	0	0	0	0	0	0	0	0
加美町	工場等実数	0	0	0	0	0	0	0	0	0	0	0	0
	特定施設数	0	0	0	0	0	0	0	0	0	0	0	0
涌谷町	工場等実数	0	0	0	0	0	0	0	0	0	0	0	0
	特定施設数	0	0	0	0	0	0	0	0	0	0	0	0
美里町	工場等実数	2	4	0	0	2	0	7	0	0	3	0	18
	特定施設数	11	31	0	0	3	0	17	0	0	40	0	102
女川町	工場等実数	0	4	0	0	0	0	0	0	0	0	0	4
	特定施設数	0	13	0	0	0	0	0	0	0	0	0	13
南三陸町	工場等実数	0	2	0	0	0	0	0	0	0	0	0	2
	特定施設数	0	4	0	0	2	0	0	0	0	0	0	6
合計	工場等実数	205	1,580	85	4	57	8	211	2	213	42	5	2,413
	特定施設数	1,133	8,797	379	164	109	22	555	9	713	791	66	12,738

第1章(騒音)第2節

表2-3 公害防止条例に基づく特定施設設置届出状況(平成27年度)

特定施設の種類の 機関名	特定施設の種類の																		合計	
	1 金属加工機械	2 風空機 機 風圧縮機及び送	3 破土 砕石機 又は 鉱物用	4 織機	5 械建設用 資材製造機	6 穀物用製粉機	7 木材加工機械	8 抄紙機	9 印刷機械	10 形合成樹脂用射出成	11 鋳造型機	12 ンディーゼルエンジ	13 クーリングタワー	14 バーナー	15 織維工業用機械	16 製造機 コンクリート管等	17 金属製品製造機械	18 土石等加工機械		
仙台市	特定事業場数	3	13	4	0	1	1	2	0	0	0	10	351	280	16	1	1	33	716	
	特定施設数	11	102	17	0	2	1	6	0	0	0	37	517	812	53	9	5	115	1,687	
石巻市	特定事業場数	23	63	16	8	8	9	13	1	2	3	1	7	156	143	17	10	6	65	551
	特定施設数	167	964	39	12	12	22	120	14	9	144	2	18	382	504	23	18	68	265	2,783
塩竈市	特定事業場数	11	83	1	0	1	1	3	0	2	0	0	2	38	21	0	0	0	0	163
	特定施設数	11	142	1	0	1	1	3	0	2	0	0	2	59	23	0	0	0	0	245
気仙沼市	特定事業場数	11	28	6	0	6	0	9	0	4	0	8	9	58	73	7	0	1	15	235
	特定施設数	24	115	28	0	9	0	29	0	25	0	9	21	153	152	11	0	6	54	636
白石市	特定事業場数	4	31	11	0	0	0	5	0	1	1	0	7	18	65	0	2	5	3	153
	特定施設数	37	104	40	0	0	0	13	0	5	7	0	21	48	125	0	3	114	7	524
名取市	特定事業場数	4	16	7	0	2	0	2	0	0	1	1	3	45	21	1	1	2	2	108
	特定施設数	11	121	62	0	2	0	11	0	0	13	6	29	115	59	2	1	7	14	453
角田市	特定事業場数	4	47	3	1	2	0	4	0	2	4	2	7	28	33	0	2	3	10	152
	特定施設数	22	208	4	3	8	0	8	0	4	23	2	16	49	69	0	3	6	128	553
多賀城市	特定事業場数	0	7	0	0	0	0	0	0	0	0	0	3	5	17	5	0	0	2	39
	特定施設数	0	30	0	0	0	0	0	0	0	0	0	40	9	38	5	0	0	8	130
岩沼市	特定事業場数	0	23	0	0	1	0	1	0	0	0	0	2	14	22	0	2	0	7	72
	特定施設数	0	92	0	0	0	1	0	1	0	0	0	8	27	56	0	6	0	30	221
登米市	特定事業場数	13	81	19	0	5	0	42	0	7	8	2	3	41	92	7	23	3	11	357
	特定施設数	101	365	72	0	10	0	129	0	33	109	9	7	86	143	10	66	8	52	1,200
栗原市	特定事業場数	12	47	4	0	2	0	11	0	3	3	0	5	10	44	1	4	2	6	154
	特定施設数	151	410	20	0	6	0	58	0	13	89	0	28	91	178	29	4	48	305	1,430
東松島市	特定事業場数	3	16	3	0	0	0	3	0	1	0	0	13	33	5	1	0	3	81	81
	特定施設数	17	23	2	0	0	0	6	0	1	0	0	0	16	40	5	1	0	8	119
大崎市	特定事業場数	15	36	9	0	5	0	6	0	1	1	0	13	55	110	7	6	3	3	270
	特定施設数	238	374	31	0	19	0	23	0	7	74	0	23	118	281	98	8	7	72	1,373
大河原町	特定事業場数	0	1	0	0	0	0	0	0	0	0	0	2	12	15	0	0	1	0	31
	特定施設数	0	26	0	0	0	0	0	0	0	0	0	3	16	22	0	0	4	0	71
村田町	特定事業場数	2	5	3	0	0	0	1	0	0	1	0	1	0	8	0	0	0	5	26
	特定施設数	37	62	9	0	0	0	1	0	0	1	0	3	12	84	0	0	5	18	232
柴田町	特定事業場数	4	12	2	0	0	0	0	0	0	0	2	0	4	16	24	0	3	0	67
	特定施設数	76	72	2	0	0	0	0	0	0	11	0	6	68	65	0	33	0	333	333
亘理町	特定事業場数	3	11	3	0	4	0	2	0	2	0	1	1	8	0	1	0	0	36	36
	特定施設数	25	110	13	0	11	0	19	0	1	87	0	1	13	31	0	22	7	0	340
松島町	特定事業場数	0	10	0	0	0	0	1	0	1	0	0	0	0	0	0	0	0	0	12
	特定施設数	0	100	0	0	0	0	1	0	1	0	0	0	0	0	0	0	0	0	102
七ヶ浜町	特定事業場数	0	6	0	0	0	0	0	0	0	0	0	0	123	0	0	0	0	0	129
	特定施設数	0	99	18	0	0	0	0	0	0	0	3	4	365	0	0	0	0	0	489
利府町	特定事業場数	4	26	4	0	4	0	1	0	2	2	0	2	10	15	1	0	7	1	79
	特定施設数	22	251	21	0	6	0	13	0	7	5	0	4	57	51	4	0	14	1	456
大和町	特定事業場数	1	25	10	0	7	0	2	0	0	2	0	0	14	30	0	2	2	4	99
	特定施設数	1	132	45	0	9	0	3	0	0	40	0	0	26	60	0	4	14	12	346
富谷町	特定事業場数	1	5	1	0	0	0	0	0	0	0	0	4	1	12	0	0	0	0	24
	特定施設数	1	12	2	0	0	0	1	0	0	0	0	5	3	17	0	0	0	0	41
大衡村	特定事業場数	2	12	1	0	1	0	4	0	0	0	0	0	2	6	0	1	2	0	31
	特定施設数	18	71	6	0	1	0	11	0	0	0	0	0	56	40	0	7	18	0	228
美里町	特定事業場数	2	5	0	0	2	0	7	0	0	3	0	1	8	7	0	2	0	1	38
	特定施設数	11	32	0	0	3	0	17	0	0	40	0	7	19	32	0	10	2	3	176
女川町	特定事業場数	0	6	0	0	2	0	0	0	0	0	0	0	6	2	0	0	0	0	16
	特定施設数	0	316	0	0	2	0	0	0	0	0	0	0	13	4	0	0	0	0	335
南三陸町	特定事業場数	0	2	1	0	0	0	0	0	0	0	0	0	0	0	0	0	0	0	3
	特定施設数	0	4	1	0	0	0	0	0	0	0	0	0	0	0	0	0	0	0	5
市町村計	特定事業場数	122	617	108	9	53	11	119	1	26	31	16	82	890	1,196	91	58	41	171	3,642
	特定施設数	981	4,337	433	15	101	25	472	15	108	632	39	276	1,895	3,254	305	162	366	1,092	14,508
仙南保健所	特定事業場数	10	58	15	0	2	0	19	0	1	2	0	0	13	51	0	5	2	20	198
	特定施設数	112	301	80	0	4	0	36	0	10	38	0	0	68	213	0	14	88	143	1,107
塩釜保健所	特定事業場数	4	14	6	0	1	0	2	0	0	0	0	0	1	4	0	0	0	1	33
	特定施設数	12	103	37	0	2	0	7	0	0	0	0	1	7	53	0	0	0	8	230
塩釜保健所 岩沼支所	特定事業場数	4	12	1	0	1	0	1	0	1	0	0	3	1	0	1	0	0	0	25
	特定施設数	14	65	5	0	2	0	1	0	0	11	0	7	18	25	0	1	0	0	149
大崎保健所	特定事業場数	7	30	6	0	2	0	9	0	4	6	0	5	14	24	0	2	0	1	110
	特定施設数	269	377	19	0	2	0	42	0	19	176	0	16	66	133	0	4	0	12	1,135
保健所計	特定事業場数	25	114	28	0	6	0	31	0	5	9	0	5	31	80	0	8	2	22	366
	特定施設数	407	846	141	0	10	0	86	0	29	225	0	24	159	424	0	19	88	163	2,621
合計	特定事業場数	147	731	136	9	59	11	150	1	31	40	16	87	921	1,276	91	66	43	193	4,008
	特定施設数	1,388	5,188	574	15	111	25	558	15	137	857	39	300	2,054	3,678	305	181	454	1,255	17,129

仙南保健所管轄：蔵王町、七ヶ宿町、川崎町、丸森町
 塩釜保健所管轄：大郷町
 大崎保健所管轄：色麻町、加美町、涌谷町

第1章(騒音)第2節

表2-4 騒音関係規制指導処理状況(平成27年度)

機関名	届出受理状況					規制・指導状況							苦情立入	行政処分状況	
	設置	使用	廃止	数等変更	その他	立入延工場等数			測定件数					改善勧告	改善命令
						法	条例	その他	法	条例	その他	周波数分析件数			
仙台市	7	0	7	4	104	0	0	98	0	0	5	0	98	0	0
石巻市	3	0	1	0	9	1	3	9	0	0	1	0	13	0	0
塩竈市	4	0	0	0	4	0	0	0	0	0	0	0	0	0	0
気仙沼市	10	0	0	0	3	0	0	0	0	0	0	0	0	0	0
白石市	1	0	0	2	1	0	0	0	0	0	0	0	0	0	0
名取市	3	0	0	0	2	0	0	0	0	0	0	0	0	0	0
角田市	7	0	0	2	2	0	0	0	0	0	0	0	0	0	0
多賀城市	0	0	0	0	2	0	0	9	0	0	0	0	9	0	0
岩沼市	1	0	0	1	3	0	0	0	0	0	0	0	0	0	0
登米市	17	0	0	2	4	0	0	0	0	0	0	0	0	0	0
栗原市	3	0	0	1	7	0	0	0	0	0	0	0	0	0	0
東松島市	1	0	0	0	2	0	0	0	0	0	0	0	0	0	0
大崎市	3	0	0	2	4	0	0	0	0	0	0	0	0	0	0
大河原町	1	0	0	0	0	0	0	0	0	0	0	0	0	0	0
村田町	0	0	0	0	0	0	0	0	0	0	0	0	0	0	0
柴田町	0	0	0	0	1	0	0	0	0	0	0	0	0	0	0
亘理町	0	0	0	2	1	0	0	0	0	0	0	0	0	0	0
松島町	0	0	0	0	0	0	0	0	0	0	0	0	0	0	0
七ヶ浜町	1	0	0	0	0	0	0	0	0	0	0	0	0	0	0
利府町	0	0	0	0	2	0	0	0	0	0	0	0	0	0	0
大和町	2	0	0	2	2	0	0	0	0	0	0	0	0	0	0
富谷町	1	0	0	0	3	0	0	0	0	0	0	0	0	0	0
大衡村	1	0	0	2	3	0	0	0	0	0	0	0	0	0	0
美里町	0	0	0	1	0	0	0	0	0	0	0	0	0	0	0
女川町	4	0	0	0	0	0	0	0	0	0	0	0	0	0	0
南三陸町	1	0	0	0	0	0	0	0	0	0	0	0	0	0	0
市町村計	71	0	8	21	159	1	3	116	0	0	6	0	120	0	0
仙南保健所	4	0	0	1	5		22	0		1	0	0	2	0	0
塩釜保健所	1	0	0	0	0		5	0		0	0	0	0	0	0
塩釜保健所 岩沼支所	1	0	0	0	0		4	0		0	0	0	0	0	0
大崎保健所	1	0	0	0	12		16	0		0	0	0	0	0	0
保健所計	7	0	0	1	17	0	47	0	0	1	0	0	2	0	0
合計	78	0	8	22	176	1	50	116	0	1	6	0	122	0	0

表2-5 騒音に係る特定建設作業届出件数

特定建設作業		年度				
		平成23年度	平成24年度	平成25年度	平成26年度	平成27年度
1	くい打機、くい抜機又はい打くい抜機を使用する作業	76	62	110	69	91
2	びょう打機を使用する作業	0	0	2	0	2
3	さく岩機を使用する作業	62	110	76	219	192
4	空気圧縮機を使用する作業	0	2	1	50	35
5	コンクリートプラント又はアスファルトプラントを設けて行う作業	204	286	247	0	4
6	バックホウを使用する作業	48	101	127	89	105
7	トラクターショベルを使用する作業	1	2	4	2	4
8	ブルドーザーを使用する作業	48	103	239	25	26
合計		439	666	806	454	459

表2-6 市町村別特定建設作業届出件数(平成27年度)

作業の種類 市町村名	1	2	3	4	5	6	7	8	合計
	くい打機等を使用する作業	びょう打機を使用する作業	さく岩機を使用する作業	空気圧縮機を使用する作業	コンクリートプラント等を設けて行う作業	バックホウを使用する作業	トラクターショベルを使用する作業	ブルドーザーを使用する作業	
仙台市	23	1	131	10	2	53	0	2	222
石巻市	25	1	23	6	0	8	1	6	70
塩竈市	9	0	14	5	1	3	0	0	32
気仙沼市	14	0	7	3	0	19	2	4	49
白石市	0	0	0	0	0	0	0	0	0
名取市	1	0	0	0	0	4	0	7	12
角田市	0	0	0	0	0	0	0	0	0
多賀城市	3	0	2	4	0	3	0	2	14
岩沼市	5	0	0	1	0	2	0	0	8
登米市	2	0	0	1	0	2	0	0	5
栗原市	2	0	1	0	0	0	0	0	3
東松島市	2	0	0	0	0	0	0	0	2
大崎市	2	0	3	1	0	4	0	0	10
大河原町	0	0	0	0	0	0	0	0	0
村田町	1	0	0	0	0	0	0	0	1
柴田町	0	0	3	1	0	0	0	0	4
亘理町	0	0	0	0	0	0	0	0	0
松島町	0	0	1	1	0	0	0	0	2
七ヶ浜町	0	0	1	0	0	1	0	0	2
利府町	0	0	2	0	0	2	0	2	6
大和町	0	0	1	0	0	0	0	0	1
富谷町	0	0	1	0	0	0	0	0	1
大衡村	0	0	0	0	0	3	1	2	6
美里町	0	0	0	0	0	0	0	0	0
女川町	2	0	1	1	1	0	0	0	5
南三陸町	0	0	1	1	0	1	0	1	4
合計	91	2	192	35	4	105	4	26	459

表3-1 一般地域における環境基準の測定結果総括表(平成27年度)

地域の類型	測定地域	測定地点数	全時間帯適合地点数	適合率[%]
A及びB	大崎市	17	7	41.2
	松島町	7	7	100.0
	利府町	1	0	0.0
	大和町	2	2	100.0
	富谷町	2	0	0.0
計①		29	16	55.2
C	多賀城市	7	2	28.6
	富谷町	1	0	0.0
計②		8	2	25.0
合計①+②		37	18	48.6

表4-1 仙台空港周辺航空機騒音測定結果(平成27年度)

測定機関:宮城県,名取市,岩沼市

調査地点番号	所在地	環境基準類型	航空機騒音防止法区域	調査実施期間	測定日数	Lden [dB]	(参考) WECPNL	通年短期の別	自動手動の別
MS-2	名取市本郷字三合田14-3	-	-	H27.4.1 ~ H28.3.31	365	55	67.3	通年	自動
MS-3	名取市本郷字東六軒25	-	-	H27.4.1 ~ H28.3.31	365	51	63.5	通年	自動
MS-4	名取市杉ヶ袋字尻田村8	-	-	H27.4.1 ~ H28.3.31	365	53	66.4	通年	自動
M-1	名取市本郷字三合田90-1	-	-	H27.6.18 ~ H27.6.24	7	55	68.7	短期	自動
M-4	岩沼市下野郷字指ノ下19	-	-	H27.6.10 ~ H27.6.16	7	48	59.7	短期	自動
M-6	名取市名取が丘3-9-10	-	-	H27.6.18 ~ H27.6.24	7	38	51.2	短期	自動
M-8	名取市杉ヶ袋字杉前63	II	第1種	H27.6.18 ~ H27.6.24	7	62	76.6	短期	自動
N-1	名取市杉ヶ袋字尻田村30	-	-	H27.9.1 ~ H27.9.7	7	49	65.3	短期	自動
				H28.1.21 ~ H28.1.27	7			短期	自動
N-2	名取市杉ヶ袋字新田南裏26-2	-	-	H27.4.1 ~ H28.3.31	366	51	64.4	通年	自動
N-5	名取市愛島北目字上原32	-	-	H27.4.1 ~ H28.3.31	366	50	63.1	通年	自動
N-13	名取市堀内字鶴130	-	-	H27.4.1 ~ H28.3.31	364	51	64.0	通年	自動
N-14	名取市名取が丘三丁目5-3	-	-	H27.4.1 ~ H28.3.31	366	40	54.3	通年	自動
N-15	名取市植松三丁目2-13	-	-	H27.4.1 ~ H28.3.31	366	46	59.4	通年	自動
N-16	名取市杉ヶ袋字尻田村2	-	-	H27.7.29 ~ H27.8.4	7	54	68.1	短期	自動
				H28.1.21 ~ H28.1.27	7			短期	自動
I-1	岩沼市梶橋218	-	-	H27.4.1 ~ H28.3.31	366	48	60.7	通年	自動
I-3	岩沼市朝日一丁目1-10	-	-	H27.7.29 ~ H27.8.4	7	44	56.9	短期	自動
				H28.1.22 ~ H28.1.28	7			短期	自動
I-4	岩沼市相の原2-3-1	-	-	H27.4.1 ~ H28.3.31	366	48	59.9	通年	自動
I-5	岩沼市桜二丁目3-13	-	-	H27.7.29 ~ H27.8.4	7	42	54.7	短期	自動
				H28.1.22 ~ H28.1.28	7			短期	自動
I-7	岩沼市下野郷字上中筋67	-	-	H27.8.18 ~ H27.8.24	7	49	61.4	短期	自動
				H28.2.1 ~ H28.2.7	7			短期	自動
I-8	岩沼市下野郷字館外391	-	-	H27.8.27 ~ H27.9.2	7	42	55.3	短期	自動
				H28.2.9 ~ H28.2.15	7			短期	自動
I-12	岩沼市押分字新光谷16-2	-	-	H27.8.6 ~ H27.8.12	7	48	59.8	短期	自動
				H28.2.9 ~ H28.2.15	7			短期	自動
I-14	岩沼市下野郷字出雲屋敷10-1	-	-	H27.4.1 ~ H28.3.31	366	55	68.5	通年	自動
I-15	岩沼市末広2-2-1	-	-	H27.4.1 ~ H28.3.31	366	48	60.4	通年	自動
I-16	岩沼市下野郷字竹の内	-	-	H27.8.26 ~ H27.9.1	7	49	61.6	短期	自動
				H28.2.17 ~ H28.2.23	7			短期	自動
I-21	岩沼市押分字新田東75-1	-	-	H27.8.18 ~ H27.8.24	7	49	60.9	短期	自動
				H28.2.1 ~ H28.2.7	7			短期	自動

(注)全地点で環境基準を達成している(環境基準無指定地域を除く)

表4-2-1 名取本郷局(MS-2)における航空機騒音自動測定結果

年月	測定日数	飛行回数 [回/日]			平均 (dBA)	Lden (dB)
		7:00-19:00	19:00-22:00	0:00-7:00 22:00-24:00		
平成27年4月	30	1885	249	0	74.5	54
5月	26	1635	189	0	74.2	54
6月	30	1492	240	1	75.1	54
7月	31	1563	270	0	75.9	55
8月	31	1354	253	1	76.9	55
9月	30	1633	280	0	76.6	56
10月	31	1953	270	1	75.0	55
11月	30	1687	262	1	75.9	55
12月	31	1493	270	0	75.4	54
平成28年1月	31	1645	269	1	74.2	54
2月	29	1716	232	1	74.3	54
3月	30	1488	250	2	74.8	54
年間	360	19544	3034	8	75.3	55

[測定条件] 測定機器：リオン（株）製NA-37型環境騒音観測装置
（識別装置付）

閾値：65.0dB(A)

継続時間：5.0秒

表4-2-2 名取館腰局(MS-3)における航空機騒音自動測定結果

年月	測定日数	飛行回数 [回/日]			平均 (dBA)	Lden (dB)
		7:00-19:00	19:00-22:00	0:00-7:00 22:00-24:00		
平成27年4月	30	1519	171	1	72.8	51
5月	31	1608	164	2	72.5	51
6月	30	1409	172	1	73.0	51
7月	31	1312	193	0	72.4	50
8月	31	1200	212	1	72.6	50
9月	30	1162	197	2	73.3	51
10月	31	1482	182	1	73.0	51
11月	30	1277	189	2	73.3	51
12月	31	994	185	0	72.3	51
平成28年1月	31	967	180	1	71.9	48
2月	29	1151	158	2	72.5	49
3月	30	1144	186	2	72.4	51
年間	365	15225	2189	15	72.7	51

[測定条件] 測定機器：リオン（株）製NA-37型環境騒音観測装置
（識別装置付）

閾値：65.0dB(A)

継続時間：5.0秒

表4-2-3 名取杉ヶ袋(MS-4)における航空機騒音自動測定結果

年月	測定日数	飛行回数 [回/日]			平均 (dBA)	Lden (dB)
		7:00-19:00	19:00-22:00	0:00-7:00 22:00-24:00		
平成27年4月	30	2788	333	4	73.4	54
5月	31	2754	391	0	73.4	53
6月	30	2282	393	1	73.2	53
7月	31	2662	457	0	72.7	53
8月	31	2023	351	2	72.7	52
9月	30	2014	348	4	72.7	52
10月	31	2411	372	1	73.0	53
11月	30	1901	330	0	72.9	52
12月	31	1676	373	0	72.4	51
平成28年1月	31	2228	343	7	72.5	52
2月	29	2516	344	2	72.5	53
3月	30	2161	377	1	72.7	53
年間	365	27416	4412	22	72.9	53

[測定条件] 測定機器：リオン（株）製NA-37型環境騒音観測装置
（識別装置付）

閾値：65.0dB(A)

継続時間：5.0秒

表4-3 松島飛行場周辺航空機騒音測定結果(平成27年度)

測定機関:宮城県、石巻市、東松島市

調査地点番号	所在地	環境基準類型	防衛施設周辺整備法区域	調査実施期間	測定日数	Lden [dB]	(参考) WECPNL	通年短期の別	自動手動の別
MS-3	東松島市矢本字四反走158-2	-	第一種区域	H27.4.1 ~ H28.4.1	366	50	65.8	通年	自動
MS-5	石巻市門脇字明神1-37	II	第一種区域	H27.4.1 ~ H28.4.1	366	53	70.3	通年	自動
MS-6	東松島市牛網字平岡6-1	II	第一種区域	H27.4.1 ~ H28.4.1	366	51	66.3	通年	自動
M-2	東松島市矢本字上河戸36-1	-	-	H27.9.3 ~ H27.9.16	14	41	55.6	短期	自動
M-3	東松島市牛網駅前1-2-1	-	第一種区域	H27.7.23 ~ H27.8.5	14	45	60.2	短期	自動
M-4	東松島市矢本字穴尻107	-	第一種区域	H27.6.26 ~ H27.7.9	14	47	61.8	短期	自動
M-7	石巻市門脇字二番谷地13-172	-	-	H27.11.5 ~ H27.11.18	14	45	60.3	短期	自動
M-8	石巻市貞山三丁目4-1	-	-	H27.11.5 ~ H27.11.18	14	42	58.7	短期	自動
M-9	塩竈市浦野々島字朴島宅地24	-	-	H27.11.25 ~ H27.12.8	14	34	47.6	短期	自動
M-11	石巻市須江字小国62	-	-	H27.10.14 ~ H27.10.27	14	34	48.9	短期	自動
M-12	東松島市大曲字塚堀13-6	II	-	H27.9.3 ~ H27.9.16	14	42	57.2	短期	自動
M-13	東松島市矢本字寺前247	-	-	H27.6.26 ~ H27.7.9	14	45	59.4	短期	自動
M-14	東松島市野蒜字中下地内	-	-	H27.7.23 ~ H27.8.5	14	41	55.8	短期	自動
I-32	石巻市門脇字浦屋敷4-3	II	第一種区域	H27.10.1 ~ H27.11.30	61	50	66.1	短期	自動
I-33	石巻市門脇字二番谷地13-647	-	第一種区域	H28.1.8 ~ H28.3.31	84	45	60.8	短期	自動
I-36	石巻市築山三丁目6-28	-	-	H27.11.30 ~ H28.1.8	40	41	56.8	短期	自動
YS-1	東松島市大曲字筒場65-1	-	第一種区域	H27.10.22 ~ H28.3.31	162	46	60.9	短期	自動
Y-2	東松島市矢本字立沼18	II	第一種区域	H27.12.9 ~ H27.12.22	14	52	68.7	短期	自動
Y-4	東松島市矢本字鳥子30	-	第一種区域	H27.11.24 ~ H27.12.7	14	45	59.0	短期	自動
Y-5	東松島市矢本字鹿石前11	-	第一種区域	H28.1.12 ~ H28.1.25	14	46	60.5	短期	自動
Y-6	東松島市小松字上浮足256-1	-	-	H27.10.20 ~ H27.11.2	14	45	58.5	短期	自動
Y-10	東松島市赤井字七反谷地427-26	-	-	H28.1.27 ~ H28.2.9	14	38	54.7	短期	自動
Y-13	東松島市大曲字筒場86-1	-	-	H28.2.13 ~ H28.2.26	14	42	57.7	短期	自動
Y-16	東松島市赤井字台74-1	-	-	H28.3.4 ~ H28.3.17	14	37	51.7	短期	自動

(注)全地点で環境基準を達成している(環境基準無指定地域を除く)

表4-4-1 石巻明神局(MS-6)における航空機騒音自動測定結果

年月	測定日数	飛行回数 [回/日]			平均 (dBA)	L d e n (dB)
		7:00-19:00	19:00-22:00	0:00-7:00 22:00-24:00		
平成27年4月	30	305	1	0	87.2	53
5月	31	240	2	0	87.7	52
6月	30	264	13	0	87.1	53
7月	31	312	6	0	88.4	53
8月	31	223	0	0	88.0	52
9月	30	206	6	0	85.9	50
10月	31	257	4	0	88.8	55
11月	30	235	0	0	88.5	53
12月	31	196	0	0	86.4	50
平成28年1月	31	319	6	0	87.6	53
2月	28	328	3	0	88.8	54
3月	31	334	12	0	86.5	53
年間	365	3219	53	0	87.7	53

[測定条件] 測定機器：リオン（株）製NA-37型環境騒音観測装置
（識別装置付）

閾 値：70.0dB(A)

継続時間：3.0秒

表4-4-2 鳴瀬平岡局(MS-5)における航空機騒音自動測定結果

年月	測定日数	飛行回数 [回/日]			平均 (dBA)	L d e n (dB)
		7:00-19:00	19:00-22:00	0:00-7:00 22:00-24:00		
平成27年4月	30	301	0	0	82.1	50
5月	31	291	2	0	82.1	50
6月	30	317	6	0	81.8	50
7月	31	354	2	0	81.0	49
8月	31	220	4	0	80.4	47
9月	30	193	0	0	80.4	46
10月	31	334	0	0	80.5	49
11月	30	365	1	0	80.5	49
12月	31	184	0	0	84.6	50
平成28年1月	31	343	2	0	80.9	49
2月	28	370	1	0	83.2	52
3月	31	319	0	0	89.7	57
年間	365	3591	18	0	83.4	51

[測定条件] 測定機器：リオン（株）製NA-37型環境騒音観測装置
（識別装置付）

閾 値：70.0dB(A)

継続時間：3.0秒

表4-4-3 矢本局(MS-3)における航空機騒音自動測定結果

年月	測定日数	飛行回数 [回/日]			平均 (dBA)	Lden (dB)
		7:00-19:00	19:00-22:00	0:00-7:00 22:00-24:00		
平成27年4月	3	47	0	0	83.6	53
5月	31	194	10	0	83.6	50
6月	30	181	2	0	84.6	50
7月	31	197	10	0	83.6	49
8月	31	132	1	0	83.6	47
9月	30	111	2	0	80.6	44
10月	31	192	3	0	83.1	49
11月	30	240	0	0	85.0	51
12月	31	119	0	0	87.1	50
平成28年1月	31	220	0	0	85.7	52
2月	28	268	0	0	86.4	54
3月	31	179	2	0	85.1	51
年間	338	2080	30	0	84.8	50

[測定条件] 測定機器：リオン（株）製NA-36型環境騒音観測装置
（識別装置付）

閾値：70.0dB(A)

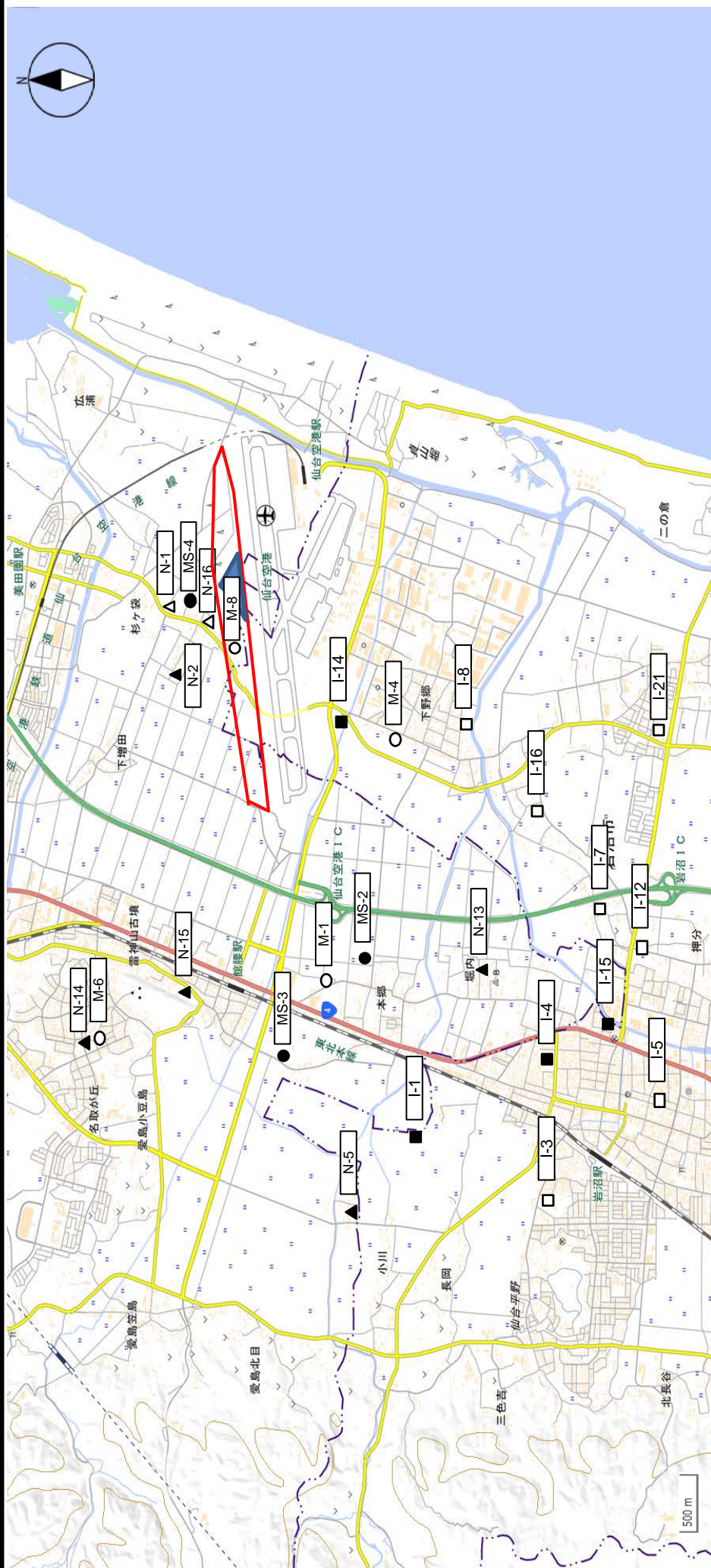
継続時間：5.0秒

表4-5 霞目飛行場周辺航空機騒音測定結果(平成27年度)

測定機関: 仙台市

調査地点 番号	所在地	環境基準 類型	調査実施期間	測定 日数	Lden [dB]	(参考) WEGPNL	通年・短 期の別	自動・手 動の別
S-1	仙台市若林区沖野七丁目41	I	H27.9.18 ~ H27.9.24	7	57	67	短期	自動
S-3	仙台市若林区遠見塚東9	II	H27.10.16 ~ H27.10.22	7	52	65	短期	自動
S-4	仙台市若林区古城三丁目9	II	H27.10.24 ~ H27.10.30	7	44	56	短期	自動
S-5	仙台市若林区霞目二丁目36	II	H27.10.8 ~ H27.10.14	7	46	58	短期	自動
S-6	仙台市若林区沖野字高野南89	II	H27.4.1 ~ H28.3.31	366	42	54	通年	自動
S-8	仙台市若林区沖野七丁目9	I	H27.9.30 ~ H27.10.6	7	45	52	短期	自動

仙台空港周辺航空機騒音測定地点



▲国土地理院ホームページを一部加工

凡例

- 県通年
 - ▲ 名取市通年
 - 岩沼市通年
 - 県短期
 - △ 名取市短期
 - 岩沼市短期
- 環境基準の類型をあてはめる地域は、赤線で囲まれた地域のうち、仙台空港の敷地を除いた地域

航空自衛隊松島飛行場周辺航空機騒音測定地点



▲国土地理院ホームページを一部加工

凡例

- 県通年
 - ▲ 石巻市通年
 - 東松島市通年
 - 県短期
 - △ 石巻市短期
 - 東松島市短期
- 環境基準の類型をあてはめる地域は、**赤線**で囲まれた地域のうち、松島基地の敷地及び工業専用地域を除いた地域

表5-1 県内自動車交通騒音面的評価結果総括表(平成27年度)

<環境基準による評価結果>日評価

項目	総数	昼間・夜間とも 環境基準達成	昼間又は夜間で 環境基準超過		
			うち、いずれかの 時間帯で超過	うち、昼間・夜間 ともに超過	
戸数	79,654	72,159	6,869	2,804	4,691
割合	100.0%	90.6%	8.6%	3.5%	5.9%

<時間帯別評価結果>

時間帯	項目	総数	環境基準達成	環境基準超過
昼間	戸数	79,654	74,487	5,167
	割合	100.0%	93.5%	6.5%
夜間	戸数	79,654	72,635	7,019
	割合	100.0%	91.2%	8.8%

表5-2 県内自動車交通騒音面的評価結果(平成27年度)

一連番号	市区町村コード	評価区間番号	路線名	車線数	道路種別	道路交通センサス		評価区間の開始の住所	評価区間の終点の住所	評価区間の延長(km)	道路近隣騒音レベル(変調区間)			評価対象住居等戸数			環境基準達成率			未達成率			
						年度	区間番号				騒音測定年度	環境基準類型	等価騒音レベル(dB)	昼間のみ	夜間のみ	全日	昼間のみ	夜間のみ	全日		昼間のみ	夜間のみ	全日
1	100 2		東北縦貫自動車道	4	1	2010	20	仙台市青葉区茂庭字榎木草	仙台市青葉区茂庭字榎木草	5.8	2011	B	66	63	97	96	1	0	0	99.0	1.0	0.0	0.0
2	100 1001		一般国道4号	6	3	2010	10020	仙台市太白区中田5丁目13番	仙台市太白区中田5丁目15番	3	2015	B	76	73	274	55	54	0	165	20.1	19.7	0.0	60.2
3	100 1002		一般国道4号	6	3	2010	10030	仙台市太白区中田4丁目6番	仙台市太白区若林4丁目9番	0.9	2012	C	69	68	180	59	79	0	42	32.8	43.9	0.0	23.3
4	100 1003		一般国道4号	6	3	2010	10040	仙台市若林区若林5丁目6番	仙台市若林区若林5丁目33番	3.3	2013	C	69	67	696	606	89	0	1	87.1	12.8	0.0	0.1
5	100 1010		一般国道45号	4	3	2010	10100	仙台市青葉区本町1丁目15-1	仙台市宮城野区原町3丁目7番	3.4	2015	C	72	68	3713	2543	213	0	957	68.5	5.7	0.0	25.8
6	100 1011		一般国道45号	4	3	2010	10200	仙台市宮城野区原町6丁目1番	仙台市宮城野区日の出町1丁目5番	2.3	2011	X	65	62	920	661	77	0	182	71.8	8.4	0.0	19.8
7	100 1012		一般国道45号	4	3	2010	10210	仙台市宮城野区日の出町1丁目3番	仙台市宮城野区八幡3丁目4番	3.1	2013	C	68	63	1569	1548	21	0	0	98.7	1.3	0.0	0.0
8	100 1016		一般国道48号	4	3	2010	10260	仙台市青葉区二丁目13番	仙台市青葉区八幡3丁目4番	2.2	2013	C	70	68	2364	1933	246	0	185	81.8	10.4	0.0	7.8
9	100 1017		一般国道48号	2	3	2010	10270	仙台市青葉区八幡5丁目2番	仙台市青葉区磯六字龍沢	3.6	2011	B	67	60	737	737	0	0	0	100.0	0.0	0.0	0.0
10	100 1019		一般国道48号	4	3	2010	10280	仙台市青葉区磯六字大霜	仙台市青葉区磯六字大霜	2.5	2012	B	71	66	228	185	0	1	42	81.1	0.0	0.4	18.4
11	100 1020		一般国道48号	4	3	2010	10290	仙台市青葉区磯六字大霜	仙台市青葉区磯六字大霜	3.5	2015	B	68	65	104	102	2	0	0	98.1	1.9	0.0	0.0
12	100 1021		一般国道48号	2	3	2010	10300	仙台市青葉区磯六字大霜	仙台市青葉区磯六字大霜	6.1	2014	B	72	69	356	283	35	0	38	79.5	9.8	0.0	10.7
13	100 1023		一般国道286号	6	3	2010	10330	仙台市太白区根岸町2丁目1番	仙台市太白区根岸町2丁目1番	1.4	2014	B	74	69	700	420	11	0	269	60.0	1.6	0.0	38.4
14	100 1024		一般国道286号	6	3	2010	10340	仙台市太白区根岸町2丁目1番	仙台市太白区根岸町2丁目1番	3.7	2011	C	67	60	1003	982	1	0	10	98.9	0.1	0.0	1.0
15	100 1030		一般国道457号	2	3	2010	10420	仙台市青葉区落合2丁目11-5	仙台市青葉区落合2丁目11-5	3.7	2013	B	65	63	943	832	111	0	0	88.2	11.8	0.0	0.0
16	100 4001		仙台松島線	4	4	2010	40010	仙台市宮城野区原町3丁目8番	仙台市宮城野区原町3丁目8番	3.9	2011	C	72	67	1567	952	116	0	499	60.8	7.4	0.0	31.8
17	100 4002		仙台松島線	4	4	2010	40020	仙台市宮城野区岩切1丁目1番	仙台市宮城野区岩切1丁目1番	2.6	2015	C	71	67	297	258	25	0	14	86.9	8.4	0.0	4.7
18	100 4008		仙台松島線	4	4	2010	40050	仙台市宮城野区末通2丁目1番	仙台市宮城野区末通2丁目1番	1.3	2012	C	71	66	2300	1712	6	0	582	74.4	0.3	0.0	25.3
19	100 4009001		仙台泉線	5	4	2010	40060	仙台市青葉区昭和町3番	仙台市青葉区昭和町3番	2.4	2015	C	72	69	1439	1072	135	0	232	74.5	9.4	0.0	16.1
20	100 4018		泉塩釜線	4	4	2010	40150	仙台市泉区中央4丁目3番	仙台市泉区中央4丁目3番	1.7	2015	B	65	57	487	487	0	0	100.0	0.0	0.0	0.0	
21	100 4021		仙台北環状線	4	4	2010	40200	仙台市泉区八乙女3丁目12番	仙台市泉区八乙女3丁目12番	1.6	2011	B	70	64	1156	829	0	284	43	71.7	0.0	24.6	3.7
22	100 4022		仙台北環状線	4	4	2010	40210	仙台市泉区八乙女中央1丁目7番	仙台市泉区八乙女中央1丁目7番	3.2	2013	B	69	63	456	456	0	0	0	100.0	0.0	0.0	0.0
23	100 4024		仙台南環状線	4	4	2010	40230	仙台市太白区郡山3丁目1番	仙台市太白区郡山3丁目14番	2.3	2012	B	67	58	1094	1094	0	0	0	100.0	0.0	0.0	0.0
24	100 4026		仙台南環状線	2	1	2010	40240	仙台市太白区郡山3丁目1番	仙台市太白区郡山3丁目1番	5.5	2014	B	64	60	341	186	8	0	147	54.5	2.3	0.0	43.1
25	100 4028		井土長町線	2	4	2010	40270	仙台市若林区今泉字久保田真	仙台市若林区若林7丁目1番	3.5	2012	B	62	54	1100	1100	0	0	0	100.0	0.0	0.0	0.0
26	100 4029		井土長町線	2	4	2010	40280	仙台市若林区若林4丁目9番	仙台市若林区若林4丁目9番	1.6	2012	B	69	66	884	796	88	0	0	90.0	10.0	0.0	0.0
27	100 4036		仙台北本線	2	4	2010	40310	仙台市泉区山の寺1丁目1番	仙台市泉区山の寺3丁目27番	1.7	2014	B	67	60	219	219	0	0	0	100.0	0.0	0.0	0.0
28	100 4037		荒浜原町線	4	4	2010	40360	仙台市太白区八木山町2丁目4番	仙台市太白区八木山町2丁目4番	1.5	2015	C	67	59	416	416	0	0	0	100.0	0.0	0.0	0.0
29	100 6010		荒浜原町線	6	4	2010	60110	仙台市若林区志波町11番	仙台市若林区志波町12番	1.3	2011	C	65	59	742	718	21	0	3	96.8	2.8	0.0	0.4
30	100 6011		荒浜原町線	6	4	2010	60120	仙台市若林区志波町11番	仙台市若林区志波町11番	1.1	2014	B	67	60	360	359	1	0	0	99.7	0.3	0.0	0.0
31	100 6021		荒井荒町線	2	4	2010	60240	仙台市若林区荒井字高屋敷	仙台市若林区かすみ町1番	0.8	2015	B	64	59	394	394	0	0	0	100.0	0.0	0.0	0.0
32	100 6023		荒井荒町線	2	4	2010	60260	仙台市若林区一本杉町7番	仙台市若林区保善院前丁	1.8	2013	C	66	62	1628	1628	0	0	0	100.0	0.0	0.0	0.0
33	100 6024		荒井荒町線	2	4	2010	60260	仙台市太白区長町7丁目19-43	仙台市太白区西中田3丁目24番	3.5	2014	A	66	62	1080	1086	2	0	2	99.6	0.2	0.0	0.2
34	100 6026		仙台南環状線	4	4	2010	60280	仙台市泉区七北字大沢大分沢	仙台市泉区寺岡4丁目	5	2014	B	69	61	548	548	0	0	0	100.0	0.0	0.0	0.0
35	100 6027		泉ヶ丘熊ヶ原線	4	4	2010	60300	仙台市青葉区堤通町2番	仙台市青葉区堤通町2番	1.4	2013	C	63	58	1168	1168	0	0	0	100.0	0.0	0.0	0.0
36	100 10746		一般国道4号	4	3	2010	10110	仙台市太白区根岸町2丁目2番	仙台市太白区八木山町2丁目2番	1.3	2012	C	65	63	635	580	3	0	52	91.3	0.5	0.0	8.2
37	100 11003		一般国道4号	6	5	0	0	仙台市青葉区東勝山2丁目5番	仙台市青葉区水の森3丁目42番	1.1	2011	B	57	51	455	455	0	0	0	100.0	0.0	0.0	0.0
38	100 11461		鶴ヶ谷荒巻青葉山線	4	5	0	0	仙台市宮城野区東田2丁目10番	仙台市宮城野区宮田5丁目15番	1.7	2015	A	65	58	537	537	0	0	0	100.0	0.0	0.0	0.0
39	100 30233		六丁目鶴谷線	4	5	0	0	仙台市宮城野区五輪2丁目15番	仙台市宮城野区宮田2丁目15番	1.8	2015	C	66	61	742	742	0	0	0	100.0	0.0	0.0	0.0
40	100 31190		宮城野通線	4	5	0	0	仙台市宮城野区宮田2丁目15番	仙台市宮城野区宮田2丁目15番	1.5	2011	C	61	55	814	814	0	0	0	100.0	0.0	0.0	0.0
41	100 31368		宮城野通線	4	5	0	0	仙台市宮城野区新寺1丁目4番	仙台市宮城野区宮城野6番	1.3	2011	C	70	65	1408	1403	0	0	5	99.6	0.0	0.0	0.4
42	100 40002		新寺通線	4	5	0	0	仙台市若林区志波町1番	仙台市若林区志波町1番	2.1	2015	B	66	59	829	829	0	0	0	100.0	0.0	0.0	0.0
43	100 40268		川内南小泉線	6	5	0	0	仙台市太白区八木山町2丁目2番	仙台市太白区八木山町2丁目2番	0.9	2014	B	62	54	461	461	0	0	0	100.0	0.0	0.0	0.0
44	100 50004		長町折立線	4	5	0	0	仙台市太白区八木山町2丁目2番	仙台市太白区八木山町2丁目2番	1.2	2012	C	69	66	633	646	171	0	16	77.6	20.5	0.0	1.9
45	100 51963		元寺小路線	2	4	2010	60250	仙台市若林区遠見塚3丁目15番	仙台市若林区遠見塚3丁目15番	1.2	2015	B	70	64	769	769	0	0	0	100.0	0.0	0.0	0.0
46	100 76022		荒井荒町線	2	3	2010	10100	仙台市太白区あすと長町3丁目	仙台市太白区あすと長町3丁目	3.1	2012	C	65	60	1112	1090	13	0	9	98.0	1.2	0.0	0.8
47	100 1100201		一般国道4号	6	3	2010	10100	仙台市太白区あすと長町3丁目	仙台市太白区あすと長町3丁目	1.1	2014	C	66	60	254	254	0	0	0	100.0	0.0	0.0	0.0
48	100 1100202		一般国道4号	6	3	2010	10100	仙台市太白区あすと長町3丁目	仙台市太白区あすと長町3丁目	2.7	2013	C	73	67	125	7	0	9	109	5.6	0.0	7.2	87.2
49	100 401 2001		仙台南環状線	4	4	2010	40090	仙台市宮城野区高砂1丁目31	仙台市若林区六丁目の目東町7番	2.5	2013	C	70	65	381	381	0	0	0	100.0	0.0	0.0	0.0
50	100 401 2002		仙台南環状線	4	4	2010	40090	仙台市若林区六丁目の目東町7番	仙台市若林区六丁目の目東町7番	2.5	2015	B	71	67	626	547	24	0	55	87.4	3.8	0.0	8.8
51	100 402 2001		仙台北環状線	4	4	2010	40220	仙台市泉区南中山1丁目39番	仙台市泉区南中山1丁目39番	4.3	2015	B	70	63	220	220	0	0	0	100.0	0.0	0.0	0.0
52	100 402 2002		仙台北環状線	4	4																		

表5-2 県内自動車交通騒音面的評価結果(平成27年度)

一連番号	市区町村コード	評価区間番号	路線名	車線数	道路種別	道路交通センサス		評価区間の始点の住所	評価区間の終点の住所	評価区間の延長(km)	道路近隣騒音レベル(変調区間)				評価対象住居等戸数			環境基準達成率			未達成率		
						年度	区間番号				騒音測定年度	騒音基準類型	等価騒音レベル(dB)	昼間のみ	夜間のみ	全日	昼間のみ	夜間のみ	全日	昼間のみ		夜間のみ	全日
53	100	6009001	荒浜原町線	2	4	2010	60090	仙台市若林区荒浜字中丁	仙台市若林区荒浜字中丁家28	2.1	2012	B	63	55	613	0	0	100.0	0.0	0.0	0.0		
54	100	6009002	荒浜原町線	4	4	2010	60100	仙台市若林区荒井中丁家54-1	仙台市若林区六丁の目元町17	1.8	2014	B	62	54	442	0	0	100.0	0.0	0.0	0.0		
55	100	6032001	大衡山台線	6	4	2010	60340	仙台市青葉区上谷字立脇	仙台市青葉区水の森3丁目41番	0.8	2013	B	69	64	431	0	0	100.0	0.0	0.0	0.0		
56	100	6032002	大衡山台線	4	4	2010	60340	仙台市青葉区水の森3丁目41番	仙台市青葉区木町通2丁目3番	3.3	2011	C	66	62	1825	1729	96	0	94.7	5.3	0.0	0.0	
1	202	2010-10480-1	一般国道45号	2	3	2010	10490	石巻市門脇元浦屋敷702	石巻市門脇元浦屋敷702	0.6	2014	C	73	67	47	46	0	1	97.9	0.0	0.0	2.1	
2	202	2010-10490-1	一般国道45号	2	3	2010	10500	石巻市丸井戸1丁目12	石巻市蛇田下中埠2321	2.2	2014	B	76	68	130	121	0	1	83.1	0.0	0.8	6.2	
3	202	2010-10500-1	一般国道45号	2	3	2010	10500	石巻市丸井戸1丁目12	石巻市蛇田下中埠2321	1.8	2014	B	71	68	139	106	21	0	12	76.3	15.1	0.0	8.6
4	202	2010-10700-1	一般国道45号	2	3	2010	10700	石巻市蛇田新金沼871	石巻市あけぼの3丁目1278	1.8	2015	B	54	47	160	159	0	1	99.4	0.0	0.6	0.0	
5	202	2010-10830-1	一般国道108号	2	3	2010	10830	石巻市丸井戸1丁目12	石巻市蛇田五軒屋敷2375	1.9	2015	B	69	62	284	284	0	0	100.0	0.0	0.0	0.0	
6	202	2010-10830-2	一般国道108号	4	3	2010	10830	石巻市丸井戸1丁目12	石巻市蛇田五軒屋敷2375	0.2	2013	B	65	59	10	10	0	0	100.0	0.0	0.0	0.0	
7	202	2010-10830-3	一般国道108号	2	3	2010	10830	石巻市丸井戸1丁目12	石巻市蛇田五軒屋敷2375	1.3	2014	C	72	66	124	79	0	2	43	63.7	0.0	1.6	34.7
8	202	2010-10840-1	一般国道108号	2	3	2010	10840	石巻市花立町56	石巻市南境北179	0.4	2015	B	70	62	46	45	0	1	97.8	0.0	2.2	0.0	
9	202	2010-11650-1	一般国道398号	2	3	2010	11650	石巻市南境竹下74	石巻市南境新郷22-1	0.5	2015	B	75	68	50	46	0	3	1	92.0	0.0	6.0	2.0
10	202	2010-40760-1	石巻鹿島台大橋線	4	4	2010	40760	石巻市蛇田下中埠2323	石巻市蛇田五軒屋敷2375	2	2015	B	71	63	212	196	0	13	3	92.5	0.0	6.1	1.4
11	202	2010-41440-1	石巻河北線	2	4	2010	41440	石巻市南境水貫町1671	石巻市南境砂丘4	1.5	2013	C	65	57	175	175	0	0	100.0	0.0	0.0	0.0	
12	202	2010-41740-1	石巻河南線	2	4	2010	41740	石巻市花立町1672	石巻市花立町56	1	2013	B	68	61	96	95	0	1	0	99.0	0.0	1.0	0.0
13	202	2010-62120-1	河津登米線	2	4	2010	62120	石巻市花立町13	石巻市花立町4171	1.1	2014	B	65	56	137	137	0	0	100.0	0.0	0.0	0.0	
1	203	2010-10390-1	一般国道45号	2	3	2010	10390	塩竈市花立町22	塩竈市花立町1	0.6	2012	C	68	64	240	240	0	0	100.0	0.0	0.0	0.0	
2	203	2010-10390-2	一般国道45号	2	3	2010	10390	塩竈市花立町22	塩竈市尾島町24	0.7	2012	C	68	64	231	231	0	0	100.0	0.0	0.0	0.0	
3	203	2010-10390-3	一般国道45号	3	3	2010	10390	塩竈市尾島町22	塩竈市尾島町24	0.3	2012	C	68	64	50	50	0	0	100.0	0.0	0.0	0.0	
4	203	2010-10400-1	一般国道45号	2	3	2010	10400	塩竈市海通2	塩竈市北浜4丁目12	1.3	2013	C	67	58	320	320	0	0	100.0	0.0	0.0	0.0	
5	203	2010-10410-1	一般国道45号	4	3	2010	10410	塩竈市北浜4丁目12	塩竈市北浜4丁目14	0.3	2013	C	69	66	32	32	0	0	100.0	0.0	0.0	0.0	
6	203	2010-10410-2	一般国道45号	2	3	2010	10410	塩竈市北浜4丁目14	塩竈市新浜町1丁目7	0.5	2013	C	69	66	37	27	10	0	73.0	27.0	0.0	0.0	
7	203	2010-10410-3	一般国道45号	2	3	2010	10410	塩竈市新浜町1丁目7	塩竈市新浜町2丁目1	0.2	2013	C	69	66	24	24	0	0	100.0	0.0	0.0	0.0	
8	203	2010-10410-4	一般国道45号	2	3	2010	10410	塩竈市新浜町2丁目1	塩竈市形の入3丁目1	0.3	2013	C	69	66	1	1	0	0	100.0	0.0	0.0	0.0	
9	203	2010-10420-1	塩竈吉岡線	2	3	2010	10420	塩竈市形の入3丁目1	塩竈市青葉ヶ丘39	1	2015	C	74	71	14	10	1	0	3	71.4	7.1	0.0	21.4
10	203	2010-40120-1	塩竈吉岡線	2	4	2010	40120	塩竈市宮町2	塩竈市赤坂10	0.9	2015	B	67	60	237	237	0	0	100.0	0.0	0.0	0.0	
11	203	2010-40120-2	塩竈吉岡線	2	4	2010	40120	塩竈市赤坂10	塩竈市本町9	1	2015	B	67	60	181	180	0	1	0	99.4	0.0	0.6	0.0
12	203	2010-40180-1	塩竈吉岡線	2	4	2010	40180	塩竈市本町9	塩竈市本町42	0.2	2014	B	59	55	16	16	0	0	100.0	0.0	0.0	0.0	
13	203	2010-41010-1	仙台塩竈線	2	4	2010	41010	塩竈市岸町15-20	塩竈市牛生町9	0.6	2012	C	71	67	50	50	0	0	100.0	0.0	0.0	0.0	
14	203	2010-41010-2	仙台塩竈線	2	4	2010	41010	塩竈市牛生町9	塩竈市中の島5	0.9	2012	C	71	67	41	33	1	0	7	80.5	2.4	0.0	17.1
15	203	2010-41010-3	仙台塩竈線	2	4	2010	41010	塩竈市牛生町9	塩竈市港町2丁目16	0.4	2012	C	71	67	20	11	1	0	8	55.0	5.0	0.0	40.0
16	203	2010-42050-1	塩竈七ヶ浜多賀城線	2	4	2010	42050	塩竈市南町4	塩竈市港町14	0.9	2013	C	69	66	32	32	0	0	100.0	0.0	0.0	0.0	
1	205	2010-10580-1	一般国道45号	2	3	2010	10580	気仙沼市岩月ヶ沢	気仙沼市松崎馬場	1.2	2013	C	71	65	63	45	0	11	7	71.4	0.0	17.5	11.1
2	205	2010-10590-1	一般国道45号	2	3	2010	10590	気仙沼市松崎馬場	気仙沼市中前3丁目9	3.5	2014	B	70	65	120	120	0	0	100.0	0.0	0.0	0.0	
3	205	2010-10600-1	一般国道45号	2	3	2010	10600	気仙沼市松崎馬場	気仙沼市所沢	1.6	2015	B	73	69	18	15	1	0	2	83.3	5.6	0.0	11.1
4	205	2010-10610-1	一般国道45号	2	3	2010	10610	気仙沼市所沢	気仙沼市所沢	1.7	2015	B	73	69	51	49	0	0	2	96.1	0.0	0.0	3.9
5	205	2010-10610-2	一般国道45号	2	3	2010	10610	気仙沼市所沢	気仙沼市西八幡町	0.3	2013	C	69	63	33	33	0	0	100.0	0.0	0.0	0.0	
6	205	2010-10620-1	一般国道45号	2	3	2010	10620	気仙沼市西八幡町	気仙沼市真八幡前	0.5	2013	C	69	63	33	33	0	0	100.0	0.0	0.0	0.0	
7	205	2010-11030-1	一般国道284号	2	3	2010	11030	気仙沼市西八幡町	気仙沼市赤岩路下	0.9	2013	C	69	63	27	27	0	0	100.0	0.0	0.0	0.0	
8	205	2010-40280-1	気仙沼港線	2	4	2010	40280	気仙沼市魚町2丁目5	気仙沼市魚町2丁目1	3.2	2013	B	68	61	14	14	0	0	100.0	0.0	0.0	0.0	
9	205	2010-41110-1	気仙沼港線	2	4	2010	41110	気仙沼市松崎馬場	気仙沼市赤岩路下	0.5	2013	B	68	59	9	9	0	0	100.0	0.0	0.0	0.0	
10	205	2010-41110-2	気仙沼港線	2	4	2010	41110	気仙沼市赤岩路下	気仙沼市本郷10	0.4	2013	B	68	59	9	9	0	0	100.0	0.0	0.0	0.0	
11	205	2010-41120-1	気仙沼港線	2	4	2010	41120	気仙沼市本郷10	気仙沼市本郷1	0.9	2014	B	69	61	92	92	0	0	100.0	0.0	0.0	0.0	
12	205	2010-41120-2	気仙沼港線	2	4	2010	41120	気仙沼市本郷10	気仙沼市本郷1	0.8	2014	B	69	61	240	240	0	0	100.0	0.0	0.0	0.0	
13	205	2010-41130-1	気仙沼港線	2	4	2010	41130	気仙沼市三日町2丁目2	気仙沼市八日町1丁目5	0.6	2015	C	70	65	68	68	0	0	100.0	0.0	0.0	0.0	
14	205	2010-41130-2	気仙沼港線	2	4	2010	41130	気仙沼市三日町2丁目2	気仙沼市魚町2丁目6	0.5	2015	C	70	65	41	41	0	0	100.0	0.0	0.0	0.0	
15	205	2010-41130-3	気仙沼港線	2	4	2010	41130	気仙沼市魚町2丁目6	気仙沼市新浜町2丁目2	0.8	2015	C	70	65	21	21	0	0	100.0	0.0	0.0	0.0	
16	205	2010-41140-1	気仙沼港線	2	4	2010	41140	気仙沼市新浜町2丁目4	気仙沼市魚町2丁目5	0.5	2014	C	66	55	1	1	0	0	100.0	0.0	0.0	0.0	
17	205	2010-41460-1	気仙沼陸前高田線	2	4	2010	41460	気仙沼市新浜町2丁目2	気仙沼市東中才	1.8	2013	C	66	55	1	1	0	0	100.0	0.0	0.0	0.0	
18	205	2010-41480-2	気仙沼陸前高田線	2	4	2010	41480	気仙沼市東中才	気仙沼市真中才	0.8	2013	C	66	55	1	1	0	0	100.0	0.0	0.0	0.0	
19	205	2010-42260-1	気仙沼本吉線	2	4	2010	42260	気仙沼市上田中2丁目1	気仙沼市中	0.8	2014	C	66	55	87	87	0	0	100.0	0.0	0.0	0.0	

表5-2 県内自動車交通騒音面的評価結果(平成27年度)

一連番号	市区町村コード	評価区間番号	路線名	車線数	道路種別	道路交通センサス		評価区間の始点の住所	評価区間の終点の住所	評価区間の延長(km)	道路近隣騒音レベル(変調区間)				評価対象住居等戸数			環境基準達成率			未達成率	
						年度	区間番号				騒音測定年度	環境基準類型	等価騒音レベル(dB)	昼間のみ	夜間のみ	未達成戸数	環境基準達成戸数	未達成率	環境基準達成率	昼間のみ		夜間のみ
20	205	2010-61530-1	上八幡宮仙沼線	2	4	2010	61530	気仙沼市平山	気仙沼市平山前	0.7	2015	C	63	54	37	0	0	100.0	0.0	0.0		
1	206	2010-10-1	東北自動車道	4	1	2010	10	白石市大平森	白石市福岡蔵本六本松番36-6	0.9	2015	X	55	58	53	0	0	100.0	0.0	0.0		
2	206	2010-10-2	東北自動車道	4	1	2010	10	白石市福岡蔵本六本松番37	白石市福岡蔵本六本松番37	0.8	2015	X	74	72	0	0	0	0	0.0	0.0	100.0	
3	206	2010-10010-1	一般国道4号	2	3	2010	10010	白石市大平森合塚3021	白石市大平森合塚1/前	0.4	2010	X	70	69	15	7	6	2	46.7	40.0	13.3	
4	206	2010-10010-2	一般国道4号	4	3	2010	10010	白石市大平森合塚160	白石市大平森合塚160	0.5	2014	B	73	71	2	0	1	0	100.0	0.0	50.0	
5	206	2010-10020-1	一般国道4号	4	3	2010	10020	白石市八幡町112469	白石市西益岡町11-1	1	2013	B	70	69	57	46	11	0	80.7	19.3	0.0	
6	206	2010-10030-1	一般国道4号	4	3	2010	10030	白石市福岡蔵本菅生田1111-1	白石市福岡蔵本菅生田1111-1	1.8	2010	B	74	72	90	60	7	0	23	66.7	7.8	0.0
7	206	2010-10030-2	一般国道4号	4	3	2010	10030	白石市福岡蔵本菅生田1111-1	白石市福岡蔵本菅生田1111-1	0.5	2013	C	75	73	1	0	0	0	1	0.0	0.0	100.0
8	206	2010-10040-1	一般国道4号	4	3	2010	10040	白石市福岡蔵本菅生田1111-1	白石市福岡蔵本菅生田1111-1	0.5	2015	C	59	59	7	7	0	0	100.0	0.0	0.0	
9	206	2010-10040-2	一般国道4号	4	3	2010	10040	白石市福岡蔵本菅生田1111-1	白石市福岡蔵本菅生田1111-1	1.3	2015	C	59	59	7	7	0	0	100.0	0.0	0.0	
10	206	2010-10970-1	一般国道113号	2	3	2010	10970	白石市福岡蔵本下り川番5-4	白石市福岡蔵本下り川番5-4	1	2014	B	66	58	168	167	1	0	99.4	0.6	0.0	
11	206	2010-10980-1	一般国道113号	2	3	2010	10980	白石市巨理町3021	白石市城北町11	2.4	2014	B	66	58	320	320	0	0	100.0	0.0	0.0	
12	206	2010-40520-1	白石丸森線	2	4	2010	40520	白石市巨理町3021	白石市福岡蔵本下り川番5-4	2.3	2014	B	68	62	219	214	4	0	1	97.7	1.8	0.0
13	206	2010-41020-1	白石丸森線	2	4	2010	41020	白石市城南1-2-33	白石市福岡蔵本菅生田1111-1	2.9	2013	A	67	59	359	357	0	2	99.4	0.6	0.0	
14	206	2010-41870-1	白石丸森線	2	4	2010	41870	白石市半沢目8723	白石市福岡蔵本菅生田1111-1	2	2015	B	63	55	188	188	0	0	100.0	0.0	0.0	
15	206	2010-60120-1	白石丸森線	2	4	2010	60120	白石市半沢目8723	白石市福岡蔵本菅生田1111-1	0.7	2014	C	60	52	116	116	0	0	100.0	0.0	0.0	
16	206	2010-62080-1	南蔵王白石線	2	4	2010	62080	白石市福岡蔵本狐塚89	白石市福岡蔵本菅生田1111-1	0.6	2015	B	63	54	40	39	1	0	97.5	2.5	0.0	
17	206	2010-90010-1	沖の沢郡山線	2	6	2010	90010	白石市田町3丁目135	白石市福岡蔵本菅生田1111-1	0.3	2015	B	64	57	12	12	0	0	100.0	0.0	0.0	
18	207	2010-10110-1	一般国道4号	4	3	2010	10110	名取市堀内	名取市堀内	1.3	2012	C	76	73	2	0	2	0	0	100.0	0.0	0.0
19	207	2010-10120-1	一般国道4号	4	3	2010	10120	名取市堀内	名取市堀内	0.2	2015	B	60	57	4	3	1	0	75.0	25.0	0.0	
20	207	2010-10120-2	一般国道4号	4	3	2010	10120	名取市堀内	名取市堀内	2	2012	C	72	70	40	31	8	0	1	77.5	20.0	0.0
21	207	2010-10130-1	一般国道4号	4	3	2010	10130	名取市堀内	名取市堀内	1.7	2012	C	72	71	1	0	0	0	0	100.0	0.0	0.0
22	207	2010-10130-2	一般国道4号	4	3	2010	10130	名取市堀内	名取市堀内	2.4	2012	C	72	71	91	81	9	0	1	89.0	9.9	0.0
23	207	2010-10140-1	一般国道4号	4	3	2010	10140	名取市堀内	名取市堀内	1	2012	C	71	69	22	22	0	0	100.0	0.0	0.0	
24	207	2010-10140-2	一般国道4号	4	3	2010	10140	名取市堀内	名取市堀内	1	2012	C	71	69	27	27	0	0	100.0	0.0	0.0	
25	207	2010-10270-1	一般国道4号	2	3	2010	10270	名取市野坂3丁目7	名取市野坂3丁目7	3	2014	B	67	67	700	663	0	0	37	94.7	0.0	5.3
26	207	2010-10280-1	一般国道4号	2	3	2010	10280	名取市野坂3丁目7	名取市野坂3丁目7	1.1	2014	B	72	67	189	182	0	0	7	86.3	0.0	3.7
27	207	2010-10350-1	一般国道6号(仙台東部道路)	4	3	2010	10350	名取市野坂	名取市野坂	0.6	2014	A	52	44	81	81	0	0	100.0	0.0	0.0	
28	207	2010-40450-1	塩釜巨理線	2	4	2010	40450	名取市野坂	名取市野坂	0.2	2015	B	60	57	4	3	1	0	0	75.0	25.0	0.0
29	207	2010-40460-1	塩釜巨理線	2	4	2010	40460	名取市野坂	名取市野坂	0.4	2014	B	73	69	4	1	0	0	3	25.0	0.0	75.0
30	207	2010-40460-2	塩釜巨理線	2	4	2010	40460	名取市野坂	名取市野坂	0.7	2014	B	73	69	159	127	0	0	32	79.9	0.0	20.1
31	207	2010-60240-1	名取村田線	2	4	2010	60240	名取市野坂	名取市野坂	0.9	2013	C	64	58	165	165	0	0	100.0	0.0	0.0	
32	207	2010-60240-2	名取村田線	2	4	2010	60240	名取市野坂	名取市野坂	0.3	2013	C	70	64	44	44	0	0	0	100.0	0.0	0.0
33	207	2010-60240-3	名取村田線	2	4	2010	60240	名取市野坂	名取市野坂	0.2	2015	C	65	56	9	9	0	0	100.0	0.0	0.0	
34	207	2010-60360-1	愛島名取線	2	4	2010	60360	名取市野坂	名取市野坂	3	2014	B	64	57	403	403	0	0	100.0	0.0	0.0	
35	207	2010-60370-1	彩ヶ丘野田線	4	4	2010	60370	名取市野坂	名取市野坂	3	2015	B	59	51	502	502	0	0	100.0	0.0	0.0	
36	207	2010-60380-1	名取市野坂線	2	4	2010	60380	名取市野坂	名取市野坂	0.2	2015	C	57	49	185	185	0	0	100.0	0.0	0.0	
37	207	2010-60390-1	名取市野坂線	2	4	2010	60390	名取市野坂	名取市野坂	2	2015	B	69	64	10	10	0	0	100.0	0.0	0.0	
38	207	2010-60400-1	名取市野坂線	2	4	2010	60400	名取市野坂	名取市野坂	0.7	2014	C	70	65	41	41	0	0	100.0	0.0	0.0	
39	207	2010-60400-2	名取市野坂線	2	4	2010	60400	名取市野坂	名取市野坂	0.3	2014	C	70	65	104	102	0	0	2	98.1	0.0	1.9
40	207	2010-62140-1	仙台館線	4	4	2010	62140	名取市野坂	名取市野坂	3.3	2013	B	70	63	669	669	0	0	100.0	0.0	0.0	
41	208	2010-10990-1	一般国道113号	2	3	2010	10990	角田市野田	角田市野田	2.2	-	-	-	-	-	-	-	-	-	-	-	
42	208	2010-11000-1	一般国道113号	2	3	2010	11000	角田市野田	角田市野田	1.8	-	-	-	-	-	-	-	-	-	-	-	
43	208	2010-11000-2	一般国道113号	2	3	2010	11000	角田市野田	角田市野田	1.7	-	-	-	-	-	-	-	-	-	-	-	
44	208	2010-11000-3	一般国道113号	2	3	2010	11000	角田市野田	角田市野田	0.6	-	-	-	-	-	-	-	-	-	-	-	
45	208	2010-11360-1	一般国道449号	2	3	2010	11360	角田市野田	角田市野田	1.1	2012	B	64	56	100	100	0	0	100.0	0.0	0.0	
46	208	2010-40610-1	亶理大河原川崎線	2	4	2010	40610	角田市野田	角田市野田	1.1	2015	C	68	62	60	60	0	0	100.0	0.0	0.0	
47	208	2010-41750-1	角田山元線	2	4	2010	41750	角田市野田	角田市野田	0.8	-	-	-	-	-	-	-	-	-	-	-	
48	208	2010-60070-1	越前山元線	2	4	2010	60070	角田市野田	角田市野田	2.4	-	-	-	-	-	-	-	-	-	-	-	
49	209	2010-10370-1	一般国道45号	4	3	2010	10370	多賀城市八幡1丁目1	多賀城市八幡1丁目1	1.4	2013	C	73	71	107	89	10	0	8	83.2	9.3	0.0
50	209	2010-10380-1	一般国道45号	4	3	2010	10380	多賀城市八幡1丁目1	多賀城市八幡1丁目1	1.9	2014	C	73	68	289	274	0	1	24	91.6	0.0	0.3
51	209	2010-10390-1	一般国道45号	2	3	2010	10390	多賀城市下馬4丁目1	多賀城市下馬4丁目1	0.5	2014	C	72	68	250	212	9	0	29	84.8	3.6	0.0
52	209	2010-10640-1	一般国道45号(仙塩道路)	2	3	2010	10640	多賀城市八幡1丁目1	多賀城市八幡1丁目1	0.8	2008	C	65	64	30	30	0	0	100.0	0.0	0.0	

表5-2 県内自動車交通騒音面的評価結果(平成27年度)

一連番号	市区町村コード	評価区間番号	路線名	車線数	道路種別	道路交通センサス		評価区間の始点の住所	評価区間の終点の住所	評価区間の延長(km)	道路近隣騒音レベル(変調区間)				評価対象住居等戸数	環境基準達成戸数			未達成戸数	環境基準達成率			未達成率
						年度	区間番号				騒音測定年度	環境基準類型	等価騒音レベル(dB)	昼間のみ		夜間のみ	昼間のみ	夜間のみ		昼間のみ	夜間のみ	(%)	
5	209	2010-41000-1	仙台塩釜線	4	4	2010	41000	多賀城市駅前3丁目5	多賀城市大代3丁目1	2.3	2012	C	68	64	371	374	0	0	3	99.2	0.0	0.0	0.8
6	209	2010-41010-1	仙台塩釜線	4	4	2010	41010	多賀城市大代3丁目1	多賀城市天神5丁目7	0.8	2013	B	67	62	167	144	0	1	22	86.2	0.0	0.6	13.2
7	209	2010-41010-2	仙台塩釜線	4	4	2010	41010	多賀城市天神5丁目1	多賀城市塩釜5丁目7	0.5	2013	B	67	62	34	34	0	0	0	100.0	0.0	0.0	0.0
8	209	2010-41490-1	泉塩釜線	2	4	2010	41490	多賀城市岩切字昭和	多賀城市川字伏石	2.7	2009	A	54	57	382	382	0	0	0	100.0	0.0	0.0	0.0
9	209	2010-41490-3	泉塩釜線	2	4	2010	41490	多賀城市岩切字沢前16	多賀城市浮島2丁目25	0.8	2009	A	54	57	145	145	0	0	0	100.0	0.0	0.0	0.0
10	209	2010-41500-1	泉塩釜線	2	4	2010	41500	多賀城市浮島	多賀城市浮島	0.7	2015	B	71	64	127	126	0	0	1	99.2	0.0	0.0	0.8
11	209	2010-42060-1	塩釜七ヶ浜多賀城線	2	4	2010	42060	多賀城市下馬4丁目1	多賀城市天神5丁目5	1.5	2014	A	68	63	182	172	4	0	6	94.5	2.2	0.0	3.3
12	209	2010-42070-1	塩釜七ヶ浜多賀城線	2	4	2010	42070	多賀城市大代3丁目10	多賀城市大代1丁目3	1.1	2014	A	71	64	189	168	0	21	0	88.9	0.0	11.1	0.0
13	209	2010-42080-1	塩釜七ヶ浜多賀城線	2	4	2010	42080	多賀城市栄4丁目1	多賀城市駅前3丁目2	1.8	2012	B	69	64	489	486	0	0	3	99.4	0.0	0.0	0.6
14	209	2010-60410-1	多賀城停車場線	2	4	2010	60410	多賀城市中央2丁目7	多賀城市八幡3丁目5	0.3	2013	C	65	58	41	39	0	0	2	95.1	0.0	0.0	4.9
1	211	2010-10090-1	一般国道4号	4	3	2010	10090	岩沼市南長谷	岩沼市藤浪1丁目5	2	2012	C	72	71	225	181	34	0	10	80.4	15.1	0.0	4.4
2	211	2010-10100-0	一般国道4号	4	3	2010	10100	岩沼市藤浪1丁目5	岩沼市末広2丁目1	1.2	2012	C	72	71	40	32	8	0	0	80.0	20.0	0.0	0.0
3	211	2010-10110-0	一般国道4号	4	3	2010	10110	岩沼市末広2丁目1	岩沼市相の原3丁目97	1.7	2012	C	72	71	99	79	15	0	5	79.8	15.2	0.0	5.1
4	211	2010-10120-0	一般国道4号	4	3	2010	10120	岩沼市磯橋3-19	岩沼市磯橋4-10	0.3	2012	C	72	71	8	3	5	0	0	37.5	62.5	0.0	0.0
5	211	2010-10320-0	一般国道6号	3	3	2010	10320	岩沼市阿武隈1丁目5	岩沼市下野郷	0.3	2013	C	70	65	43	43	0	0	0	100.0	0.0	0.0	0.0
6	211	2010-40470-1	塩釜巨理線	2	4	2010	40470	岩沼市下野郷	岩沼市下野郷	0.3	2014	B	68	63	0	0	0	0	0	100.0	0.0	0.0	0.0
7	211	2010-40470-2	塩釜巨理線	2	4	2010	40470	岩沼市下野郷	岩沼市下野郷	0.6	2014	B	68	63	42	42	0	0	0	100.0	0.0	0.0	0.0
8	211	2010-40940-0	仙台空港線	4	4	2010	40940	岩沼市下野郷	岩沼市下野郷	2.2	2014	X	69	64	0	0	0	0	0	0	0	0	0.0
9	211	2010-41050-0	岩沼蔵王線	2	4	2010	41050	岩沼市相の原1丁目5-46付近	岩沼市大和139-7付近	1.4	2015	B	66	59	358	353	3	0	2	98.6	0.8	0.0	0.6
10	211	2010-41610-0	仙台岩沼線	2	4	2010	41610	岩沼市三色	岩沼市北倉	1	2014	C	72	71	210	210	0	0	0	100.0	0.0	0.0	0.0
11	211	2010-60320-0	岩沼豊事線	2	4	2010	60320	岩沼市下野郷	岩沼市中島4丁目2	0.6	2013	B	67	64	35	35	0	0	0	100.0	0.0	0.0	0.0
12	211	2010-60350-0	岩沼海浜線	4	4	2010	60350	岩沼市里の杜3丁目8	岩沼市末広2丁目1	0.6	2013	B	67	64	35	35	0	0	0	100.0	0.0	0.0	0.0
1	212	2010-11220-1	一般国道346号	2	3	2010	11220	登米市下野郷	登米市下野郷	0.6	2012	B	67	61	12	12	0	0	0	100.0	0.0	0.0	0.0
2	212	2010-11230-1	一般国道346号	2	3	2010	11230	登米市下野郷	登米市下野郷	1.1	2012	C	69	64	80	64	0	15	1	80.0	0.0	18.8	1.3
3	212	2010-11230-2	一般国道346号	2	3	2010	11230	登米市下野郷	登米市下野郷	1.8	2012	C	68	65	95	69	0	24	2	72.6	0.0	25.3	2.1
4	212	2010-11501-1	一般国道398号	2	3	2010	11501	登米市下野郷	登米市中田町 石森	0.3	2015	C	58	49	31	31	0	0	0	100.0	0.0	0.0	0.0
5	212	2010-11501-2	一般国道398号	2	3	2010	11501	登米市下野郷	登米市下野郷	0.6	2015	C	60	51	22	22	0	0	0	100.0	0.0	0.0	0.0
6	212	2010-11510-3	一般国道398号	2	3	2010	11510	登米市下野郷	登米市下野郷	0.6	2015	C	60	51	22	22	0	0	0	100.0	0.0	0.0	0.0
7	212	2010-11510-4	一般国道398号	2	3	2010	11510	登米市下野郷	登米市下野郷	0.9	2014	C	68	61	129	128	0	1	0	99.2	0.0	0.0	0.8
8	212	2010-11510-5	一般国道398号	2	3	2010	11510	登米市下野郷	登米市下野郷	0.5	2014	B	67	61	49	48	0	1	0	98.0	0.0	2.0	0.0
9	212	2010-40060-1	古川佐沼線	2	4	2010	40060	登米市下野郷 北方	登米市下野郷	1.9	2013	B	73	68	7	6	0	0	1	85.7	0.0	0.0	14.3
10	212	2010-40060-2	古川佐沼線	2	4	2010	40060	登米市下野郷	登米市下野郷	0.8	2013	B	73	68	7	6	0	0	1	85.7	0.0	0.0	14.3
11	212	2010-41530-1	築館登米線	2	4	2010	41530	登米市下野郷	登米市下野郷	1	2014	B	67	60	105	105	0	0	0	100.0	0.0	0.0	0.0
12	212	2010-41540-1	築館登米線	2	4	2010	41540	登米市下野郷	登米市下野郷	0.9	2014	B	67	60	79	78	0	0	1	98.7	0.0	0.0	1.3
13	212	2010-61410-1	米山追線	2	4	2010	61410	登米市下野郷	登米市下野郷	0.7	2013	B	68	60	82	82	0	0	0	100.0	0.0	0.0	0.0
14	212	2010-61410-2	米山追線	2	4	2010	61410	登米市下野郷	登米市下野郷	0.4	2013	B	63	56	58	58	0	0	0	100.0	0.0	0.0	0.0
15	212	2010-61420-1	中田追線	2	4	2010	61420	登米市中田町 石森	登米市下野郷	0.4	2015	B	59	51	56	56	0	0	0	100.0	0.0	0.0	0.0
1	213	2010-10240-1	一般国道4号	2	3	2010	10240	栗原市築館新八ツ沢23	栗原市築館沢入74-4	2	2012	C	70	69	48	35	8	0	5	72.9	16.7	0.0	10.4
2	213	2010-10240-2	一般国道4号	2	3	2010	10240	栗原市築館高田1丁目8-17-1	栗原市築館沢入9-37	1.7	2012	C	70	69	132	83	47	0	2	62.9	35.6	0.0	1.5
3	213	2010-10250-1	一般国道4号	2	3	2010	10250	栗原市築館伊豆1丁目11-1	栗原市築館宮野中央1丁目8-4	1.8	2014	C	72	71	41	29	10	0	2	70.7	24.4	0.0	4.9
4	213	2010-10250-2	一般国道4号	2	3	2010	10250	栗原市築館宮野中央1丁目8-4	栗原市築館下野郷下27-18	1.2	2012	C	70	69	41	31	9	0	1	75.6	22.0	0.0	2.4
5	213	2010-10290-1	一般国道4号	2	3	2010	10290	栗原市築館下待7	栗原市築館 源光3-35-3	1.7	2015	C	65	57	32	32	0	0	0	100.0	0.0	0.0	0.0
6	213	2010-11540-2	一般国道398号	2	3	2010	11540	栗原市築館源光16-20	栗原市築館源光17-45	0.2	2015	B	67	58	29	29	0	0	0	100.0	0.0	0.0	0.0
7	213	2010-11550-1	一般国道398号	2	3	2010	11550	栗原市築館高田1丁目8-17-1	栗原市築館小淵東177-1	1.4	2014	B	66	59	227	226	1	0	0	99.6	0.4	0.0	0.0
8	213	2010-40230-2	中田栗駒線	2	4	2010	40230	栗原市若柳川北36-2	栗原市若柳川北正町69	0.7	2013	B	59	50	118	118	0	0	0	100.0	0.0	0.0	0.0
9	213	2010-40240-2	中田栗駒線	2	4	2010	40240	栗原市若柳川北新町107-4	栗原市若柳福田四ツ谷33-1	0.6	2015	B	67	58	61	61	0	0	0	100.0	0.0	0.0	0.0
10	213	2010-41310-2	河南栗駒線	2	4	2010	41310	栗原市築館高田3丁目6	栗原市築館下野郷3丁目11-16	1.2	2013	B	59	50	193	193	0	0	0	100.0	0.0	0.0	0.0
11	213	2010-41690-2	築館栗駒公園線	2	4	2010	41690	栗原市築館高田3丁目6	栗原市築館下野郷岡下39-2	0.5	2015	B	67	58	56	56	0	0	0	100.0	0.0	0.0	0.0
12	213	2010-61000-1	若柳登龍線	2	4	2010	61000	栗原市若柳川南大通9-4	栗原市若柳川南子々松414-1	1.1	2015	B	62	51	71	71	0	0	0	100.0	0.0	0.0	0.0
13	213	2010-61010-1	若柳登龍線	2	4	2010	61010	栗原市築館 源光4	栗原市若柳川南子々松414-1	0.6	2014	C	66	59	49	49	0	0	0	100.0	0.0	0.0	0.0
14	213	2010-61300-1	若柳花泉線	2	4	2010	61300	栗原市若柳川南子々松414-1	栗原市若柳川北36-2	1.6	2013	B	63	52	96	96	0	0	0	100.0	0.0	0.0	0.0
15																							

表5-2 県内自動車交通騒音面的評価結果(平成27年度)

一連番号	市区町村コード	評価区間番号	路線名	車線数	道路種別	道路交通センサス		評価区間の始点の住所	評価区間の終点の住所	評価区間の延長(km)	道路近隣騒音レベル(変調区間)				評価対象住居等戸数			環境基準達成率			未達成率		
						年度	区間番号				騒音測定年度	環境基準類型	等価騒音レベル(dB)	昼間のみ	夜間のみ	全日	昼間のみ	夜間のみ	全日	(戸)		(戸)	(戸)
16	213	2010-61190-3	有壁芸柳線	2	4	2010	61190	栗原市芸柳川北新町28	栗原市芸柳川南南大通2-10	0.4	2014	C	54	46	16	16	0	0	100.0	0.0	0.0	0.0	
17	213	2005-4116-2	築館登米線	2	4	2005	4116	栗原市築館	栗原市築館	0.9	2011	B	59	50	10	10	0	0	100.0	0.0	0.0	0.0	
18	213	2005-4018-2	中田栗駒線	2	4	2005	4018	栗原市若柳	栗原市若柳	0.6	2011	B	57	46	66	66	0	0	100.0	0.0	0.0	0.0	
19	213	2005-4132-2	霧原栗駒公園線	2	4	2005	4132	栗原市霧原	栗原市霧原	0.6	2011	B	57	46	57	56	0	1	98.2	0.0	1.8	0.0	
1	214	2010-10460-1	一般国道45号	2	3	2010	10460	東松島市浜市新大谷地	東松島市小野新茨島	0.5	2014	C	53	47	25	25	0	0	100.0	0.0	0.0	0.0	
2	214	2010-10460-2	一般国道45号	2	3	2010	10460	東松島市小野新茨島	東松島市矢本郷横子爪36	0.9	2013	C	66	60	71	71	0	0	100.0	0.0	0.0	0.0	
3	214	2010-10460-3	一般国道45号	2	3	2010	10460	東松島市矢本一本杉22221	東松島市矢本河川8	0.3	2012	C	68	63	99	99	0	0	100.0	0.0	0.0	0.0	
4	214	2010-10470-1	一般国道45号	2	3	2010	10470	東松島市矢本河川1071	東松島市赤井新川前673	3.4	2015	C	70	69	317	261	56	0	0	82.3	17.7	0.0	0.0
5	214	2010-41730-1	一般河内線	2	4	2010	41730	東松島市矢本中田22873	東松島市矢本上河戸26871	1	2012	B	66	57	173	173	0	0	100.0	0.0	0.0	0.0	
6	214	2010-60520-1	鳴瀬南線	2	4	2010	60520	東松島市大塚中沢121	東松島市大塚中沢100-126	2.2	2014	B	66	54	144	144	0	0	100.0	0.0	0.0	0.0	
7	214	2010-61470-1	河内鳴瀬線	2	4	2010	61470	東松島市大塚中沢下23	東松島市大塚中沢10671	0.3	2013	B	67	56	2	2	0	0	100.0	0.0	0.0	0.0	
8	214	2010-61480-1	矢本停車場線	2	4	2010	61480	東松島市矢本栄町1	東松島市矢本栄町10	0.1	2015	C	58	57	7	7	0	0	100.0	0.0	0.0	0.0	
1	215	2010-80-1	東北自動車道	4	1	2010	80	大崎市三本木 伊賀	大崎市三本木 蠟ヶ袋	3.4	2015	X	73	70	17	6	4	0	7	35.3	23.5	0.0	41.2
2	215	2010-90-1	東北自動車道	4	1	2010	90	大崎市三本木 青田	大崎市三本木 蠟ヶ袋	8.3	2013	X	73	70	8	4	3	0	1	50.0	37.5	0.0	12.5
3	215	2010-10190-1	一般国道4号	4	3	2010	10190	大崎市三本木 青田	大崎市三本木 蠟ヶ袋	3.1	2013	X	73	70	27	9	0	21	47.4	15.8	0.0	36.8	
4	215	2010-10190-2	一般国道4号	4	3	2010	10190	大崎市三本木 蠟ヶ袋	大崎市三本木 蠟ヶ袋	1	2013	X	73	70	53	53	0	0	100.0	0.0	0.0	0.0	
5	215	2010-10200-1	一般国道4号	4	3	2010	10200	大崎市三本木	大崎市三本木	8.1	2014	C	73	69	174	121	10	0	43	69.5	5.7	0.0	24.7
6	215	2010-10210-1	一般国道4号	4	3	2010	10210	大崎市古川 荒谷	大崎市古川 荒谷	3.5	2014	C	73	69	69	50	8	0	11	72.5	11.6	0.0	15.9
7	215	2010-10220-1	一般国道4号	4	3	2010	10220	大崎市古川 荒谷	大崎市古川 小野	4.9	2013	X	73	70	27	13	0	37	35.1	16.9	0.0	48.1	
8	215	2010-10760-1	一般国道47号	4	3	2010	10760	大崎市古川	大崎市古川 新田	1.4	2014	C	72	68	94	90	0	1	3	95.7	0.0	1.1	3.2
9	215	2010-10770-1	一般国道47号	2	3	2010	10770	大崎市古川 新田	大崎市鳴子温泉	22.1	2014	X	67	60	406	405	0	1	0	99.8	0.0	0.2	0.0
10	215	2010-10780-1	一般国道47号	2	3	2010	10780	大崎市鳴子温泉	大崎市鳴子温泉	1.8	2015	X	73	68	13	13	0	0	100.0	0.0	0.0	0.0	
11	215	2010-10790-1	一般国道47号	2	3	2010	10790	大崎市鳴子温泉	大崎市鳴子温泉	5.1	2015	X	73	68	100	73	15	0	12	73.0	15.0	0.0	12.0
12	215	2010-10800-1	一般国道47号	2	3	2010	10800	大崎市鳴子温泉	大崎市鳴子温泉	0.8	2013	X	57	56	13	8	0	0	51	61.7	0.0	0.0	38.5
13	215	2010-10800-2	一般国道47号	2	3	2010	10800	大崎市鳴子温泉	大崎市鳴子温泉	0.7	2013	X	57	56	110	102	8	0	0	92.7	7.3	0.0	0.0
14	215	2010-10800-3	一般国道105号	2	3	2010	10800	大崎市鳴子温泉	大崎市鳴子温泉	9.3	2013	X	57	56	98	27	40	0	31	27.6	40.8	0.0	31.6
15	215	2010-10810-1	一般国道105号	2	3	2010	10810	大崎市鳴子温泉	大崎市鳴子温泉 鬼首	11.1	-	-	-	-	-	-	0	0	100.0	0.0	0.0	0.0	
16	215	2010-10820-1	一般国道106号	2	3	2010	10820	大崎市鳴子温泉 鬼首	大崎市鳴子温泉 鬼首	7.9	-	-	-	-	-	-	0	0	100.0	0.0	0.0	0.0	
17	215	2010-10830-1	一般国道106号	2	3	2010	10830	大崎市鳴子温泉 鬼首	大崎市鳴子温泉 鬼首	8.9	-	-	-	-	-	-	0	0	100.0	0.0	0.0	0.0	
18	215	2010-11170-1	一般国道346号(1)	2	3	2010	11170	大崎市鹿島台 広塚	大崎市鹿島台 平渡	3.9	2014	X	67	60	231	230	0	1	0	99.6	0.0	0.4	0.0
19	215	2010-11180-1	一般国道346号(1)	2	3	2010	11180	大崎市鹿島台 平渡	大崎市鹿島台 本間塚	3.4	2013	X	70	65	105	105	0	0	100.0	0.0	0.0	0.0	
20	215	2010-11270-1	一般国道346号(2)	2	3	2010	11270	大崎市鹿島台 本間塚	大崎市鹿島台 本間塚	0.6	2013	X	70	65	46	46	0	0	100.0	0.0	0.0	0.0	
21	215	2010-11330-1	一般国道347号	2	3	2010	11330	大崎市鳴子温泉	大崎市古川 稲葉	4.8	2015	B	66	60	208	208	0	0	100.0	0.0	0.0	0.0	
22	215	2010-11750-1	一般国道457号	2	3	2010	11750	大崎市岩出山 池月	大崎市岩出山 池月	2.8	-	-	-	-	-	-	0	0	100.0	0.0	0.0	0.0	
23	215	2010-11760-1	一般国道457号	2	3	2010	11760	大崎市岩出山	大崎市岩出山	0.8	-	-	-	-	-	-	0	0	100.0	0.0	0.0	0.0	
24	215	2010-40010-1	古川佐沼線	2	4	2010	40010	大崎市古川 西郷丁目9	大崎市古川 十日町3	1.2	2014	B	69	63	181	181	0	0	100.0	0.0	0.0	0.0	
25	215	2010-40020-1	古川佐沼線	2	4	2010	40020	大崎市古川 十日町3	大崎市古川 荒谷	3.9	2014	B	69	63	376	376	0	0	100.0	0.0	0.0	0.0	
26	215	2010-40700-1	古川登米線	2	4	2010	40700	大崎市古川 休塚	大崎市田尻	4.6	2015	X	67	59	121	121	0	0	100.0	0.0	0.0	0.0	
27	215	2010-40710-1	古川登米線	2	4	2010	40710	大崎市田尻	大崎市田尻 大貫	7.3	2015	X	67	59	306	306	0	0	100.0	0.0	0.0	0.0	
28	215	2010-40720-1	古川登米線	2	4	2010	40720	大崎市田尻 大貫	大崎市田尻 大貫	4.3	-	-	-	-	-	-	0	0	100.0	0.0	0.0	0.0	
29	215	2010-40780-1	石巻鹿島台大衝線(1)	2	4	2010	40780	大崎市鹿島台 本間塚	大崎市鹿島台 本間塚	1.7	2013	X	70	62	31	31	0	0	100.0	0.0	0.0	0.0	
30	215	2010-40790-1	石巻鹿島台大衝線(2)	2	4	2010	40790	大崎市鹿島台 平渡	大崎市鹿島台 大迫	5	2013	X	70	62	81	81	0	0	100.0	0.0	0.0	0.0	
31	215	2010-40850-1	石巻鹿島山大衝線	2	4	2010	40850	大崎市岩出山	大崎市岩出山 上野目	7.9	-	-	-	-	-	-	0	0	100.0	0.0	0.0	0.0	
32	215	2010-40880-1	鹿島台高清水線	2	4	2010	40880	大崎市田尻	大崎市田尻 八幡	3.5	-	-	-	-	-	-	0	0	100.0	0.0	0.0	0.0	
33	215	2010-41280-1	河南栗駒線	2	4	2010	41280	大崎市田尻 大貫	大崎市田尻 大貫	3	-	-	-	-	-	-	0	0	100.0	0.0	0.0	0.0	
34	215	2010-41290-1	河南栗駒線	2	4	2010	41290	大崎市田尻 大貫	大崎市田尻 大貫	3.6	2015	X	56	46	32	32	0	0	100.0	0.0	0.0	0.0	
35	215	2010-41400-1	古川松山線	2	4	2010	41400	大崎市古川 駅前大通2丁目1	大崎市古川 中島町2	1.5	2012	C	67	60	210	210	0	0	100.0	0.0	0.0	0.0	
36	215	2010-41410-1	古川松山線	2	4	2010	41410	大崎市古川 中島町2	大崎市松山 下伊場野	6.2	2012	A	68	62	493	489	0	3	1	99.2	0.0	0.6	0.2
37	215	2010-41420-1	古川松山線	2	4	2010	41420	大崎市松山 下伊場野	大崎市松山 下伊場野	2.6	2013	X	70	61	12	12	0	0	100.0	0.0	0.0	0.0	
38	215	2010-41420-2	古川松山線	2	4	2010	41420	大崎市松山 下伊場野	大崎市松山 下伊場野	7.2	2013	X	70	61	11	11	0	0	100.0	0.0	0.0	0.0	
39	215	2010-41640-1	利府松山線	2	4	2010	41640	大崎市鹿島台 大迫	大崎市松山 下伊場野	7.2	2014	X	66	60	43	43	0	0	100.0	0.0	0.0	0.0	
40	215	2010-42090-1	古川一迫線	2	4	2010	42090	大崎市古川	大崎市古川 雨生沢	6.8	2013	C	66	59	283	283	0	0	0	100.0	0.0	0.0	0.0

表5-2 県内自動車交通騒音面的評価結果(平成27年度)

一連番号	市区町村コード	評価区間番番号	路線名	車線数	道路種別	道路交通センサス		評価区間の始点の住所	評価区間の終点の住所	評価区間の延長(km)	道路近隣騒音レベル(変調区間)				評価対象住居等戸数			環境基準達成率			未達成率		
						年度	区間番番号				騒音測定年度	環境基準類型	等価騒音レベル(dB)	昼間のみ	夜間のみ	未達成戸数	環境基準達成戸数	未達成率	環境基準達成率	昼間のみ		夜間のみ	
41	215	2010-42120-1	鹿島台鳴瀬線	2	4	2010	42120	大崎市鹿島台 広長	大崎市鹿島台 本間塚	3.1	-	-	-	59	0	0	100.0	0.0	0.0	0.0			
42	215	2010-42140-1	鹿島台鳴瀬線	2	4	2010	42140	大崎市鹿島台 本間塚	大崎市鹿島台 本間塚	0.2	-	-	-	1	0	0	100.0	0.0	0.0	0.0			
43	215	2010-42200-1	最上尾自線	2	4	2010	42200	大崎市鳴子温泉 鬼首	大崎市鳴子温泉 鬼首	7.4	-	-	-	8	0	0	100.0	0.0	0.0	0.0			
44	215	2010-60440-1	小牛田松島線	2	4	2010	60440	大崎市五川 桑針	大崎市五川 下中目	2.4	2015	X	68	63	12	0	0	100.0	0.0	0.0	0.0		
45	215	2010-60510-1	鹿島台停車場線	2	4	2010	60510	大崎市鹿島台 平達	大崎市鹿島台 平達	0.1	-	-	-	3	0	0	100.0	0.0	0.0	0.0			
46	215	2010-60580-1	涌谷三本木線	2	4	2010	60580	大崎市古川 下中目	大崎市古川 下中目	1.1	-	-	-	37	0	0	100.0	0.0	0.0	0.0			
47	215	2010-60610-1	松山停車場線	2	4	2010	60610	大崎市松山 金谷	大崎市松山 金谷	0.7	-	-	-	127	127	0	0	100.0	0.0	0.0	0.0		
48	215	2010-60660-1	中新田三本木線	2	4	2010	60660	大崎市古川 引田	大崎市三本木 坂本	4.8	-	-	-	141	141	0	0	100.0	0.0	0.0	0.0		
49	215	2010-60670-1	中新田三本木線	2	4	2010	60670	大崎市三本木 坂本	大崎市三本木 坂本	1.3	-	-	-	72	72	0	0	100.0	0.0	0.0	0.0		
50	215	2010-60680-1	坂本吉川線	2	4	2010	60680	大崎市三本木 坂本	大崎市古川 飯川	5.6	-	-	-	42	42	0	0	100.0	0.0	0.0	0.0		
51	215	2010-60760-1	西古川停車場清水線	2	4	2010	60760	大崎市古川 新堀	大崎市古川 清水	5.4	-	-	-	150	150	0	0	100.0	0.0	0.0	0.0		
52	215	2010-60780-1	岩山停車場線	2	4	2010	60780	大崎市岩山 山	大崎市岩山 山	0.5	-	-	-	63	63	0	0	100.0	0.0	0.0	0.0		
53	215	2010-60800-1	古川岩山線	2	4	2010	60800	大崎市古川 雨生沢	大崎市岩山 山	4.4	-	-	-	20	20	0	0	100.0	0.0	0.0	0.0		
54	215	2010-60810-1	吉川岩山線	2	4	2010	60810	大崎市古川 荒谷	大崎市古川 荒谷	0.2	-	-	-	10	10	0	0	100.0	0.0	0.0	0.0		
55	215	2010-60820-1	岩山山上駅沢線	2	4	2010	60820	大崎市岩山 上野目	大崎市岩山 上野目	2.1	-	-	-	10	10	0	0	100.0	0.0	0.0	0.0		
56	215	2010-60840-1	岩山山上駅沢線	2	4	2010	60840	大崎市岩山 上野目	大崎市古川 清水沢	2.6	-	-	-	36	36	0	0	100.0	0.0	0.0	0.0		
57	215	2010-60850-1	真山清水線	2	4	2010	60850	大崎市岩山 山	大崎市岩山 山	3.7	-	-	-	30	30	0	0	100.0	0.0	0.0	0.0		
58	215	2010-60890-1	川渡停車場線	2	4	2010	60890	大崎市鳴子温泉	大崎市鳴子温泉	0.1	-	-	-	13	13	0	0	100.0	0.0	0.0	0.0		
59	215	2010-60900-1	鳴子停車場線	2	4	2010	60900	大崎市鳴子温泉	大崎市鳴子温泉	0.8	-	-	-	67	67	0	0	100.0	0.0	0.0	0.0		
60	215	2010-60910-1	吹上鬼首線	2	4	2010	60910	大崎市鳴子温泉 鬼首	大崎市鳴子温泉 鬼首	2.2	-	-	-	6	6	0	0	100.0	0.0	0.0	0.0		
61	215	2010-60960-1	田尻停車場線	2	4	2010	60960	大崎市田尻 沼部	大崎市田尻 沼部	0.2	-	-	-	4	4	0	0	100.0	0.0	0.0	0.0		
62	215	2010-60970-1	田尻停車場線	2	4	2010	60970	大崎市田尻 沼部	大崎市田尻 沼部	4.3	-	-	-	71	71	0	0	100.0	0.0	0.0	0.0		
63	215	2010-60990-1	田尻停車場線	2	4	2010	60990	大崎市田尻 沼部	大崎市田尻 沼部	0.3	-	-	-	10	10	0	0	100.0	0.0	0.0	0.0		
64	215	2010-61720-1	岩山山上駅沢線	2	4	2010	61720	大崎市岩山 山	大崎市岩山 山	3.9	-	-	-	66	66	0	0	100.0	0.0	0.0	0.0		
65	215	2010-61830-1	大迫松山線	2	4	2010	61830	大崎市鹿島台 大迫	大崎市松山 干石	7.3	-	-	-	162	162	0	0	100.0	0.0	0.0	0.0		
66	215	2010-62020-1	沼倉鳴子線	2	4	2010	62020	大崎市鳴子温泉 鬼首	大崎市鳴子温泉 鬼首	1.1	-	-	-	16	16	0	0	100.0	0.0	0.0	0.0		
67	215	2010-62030-1	岩人一迫線	2	4	2010	62030	大崎市鳴子温泉 鬼首	大崎市鳴子温泉 鬼首	7	-	-	-	5	5	0	0	100.0	0.0	0.0	0.0		
68	215	2010-62240-1	化友沼公園線	2	4	2010	62240	大崎市五川 小野	大崎市五川 小野	2.9	2014	X	61	52	14	13	0	0	1	92.9	0.0	7.1	
69	215	2010-62250-1	鳴子小野田線	2	4	2010	62250	大崎市鳴子温泉	大崎市鳴子温泉	8.8	-	-	-	77	77	0	0	0	100.0	0.0	0.0		
1	321	2010-10050-1	一般国道4号	4	3	2010	10050	柴田郡大河原町 金ヶ瀬	柴田郡大河原町 字新南	2.2	2013	C	73	69	153	113	12	0	28	73.9	7.8	0.0	18.3
2	321	2010-10060-1	一般国道4号	4	3	2010	10060	柴田郡大河原町 字新南	柴田郡大河原町 字新南	2.1	2013	C	73	69	156	135	8	0	13	86.5	5.1	0.0	8.3
3	321	2010-10070-1	一般国道4号	4	3	2010	10070	柴田郡大河原町 字新南	柴田郡大河原町 字土手崎	0.4	2008	C	71	69	115	94	21	0	0	81.7	18.3	0.0	0.0
4	321	2010-40610-1	亶理大河原川崎線	2	4	2010	40610	柴田郡大河原町 大字	柴田郡大河原町 字新南	0.9	2008	B	65	58	124	124	0	0	0	100.0	0.0	0.0	0.0
5	321	2010-40620-1	亶理大河原川崎線	2	4	2010	40620	柴田郡大河原町 大字	柴田郡大河原町 字新南	0.5	-	-	-	59	59	0	0	0	100.0	0.0	0.0	0.0	
6	321	2010-40620-2	亶理大河原川崎線	2	4	2010	40620	柴田郡大河原町 大字	柴田郡大河原町 大字船岡	0.6	-	-	-	84	84	0	0	0	100.0	0.0	0.0	0.0	
7	321	2010-40630-1	亶理大河原川崎線	2	4	2010	40630	柴田郡大河原町 大字	柴田郡大河原町 字新南	2.5	-	-	-	351	351	0	0	0	100.0	0.0	0.0	0.0	
8	321	2010-40640-1	亶理大河原川崎線	2	4	2010	40640	柴田郡大河原町 大字	柴田郡大河原町 字新南	1	-	-	-	63	63	0	0	0	100.0	0.0	0.0	0.0	
9	321	2010-41880-1	白石柴田線	2	4	2010	41880	柴田郡大河原町 大字	柴田郡大河原町 字住吉町	1.7	-	-	-	148	148	0	0	0	100.0	0.0	0.0	0.0	
10	321	2010-60140-1	大河原高倉線(1)	2	4	2010	60140	柴田郡大河原町 大字	柴田郡大河原町 字新南	0.7	-	-	-	138	138	0	0	0	100.0	0.0	0.0	0.0	
11	321	2010-60150-1	大河原高倉線(2)	2	4	2010	60150	柴田郡大河原町 大字	柴田郡大河原町 大字	0.7	-	-	-	84	84	0	0	0	100.0	0.0	0.0	0.0	
12	321	2010-60200-1	亶理大河原川崎線	2	4	2010	60200	柴田郡大河原町 大字	柴田郡大河原町 字新南	0.6	-	-	-	79	79	0	0	0	100.0	0.0	0.0	0.0	
13	321	2010-61610-1	大河原停車場線	2	4	2010	61610	柴田郡大河原町 大字	柴田郡大河原町 字新南	1	-	-	-	184	184	0	0	0	100.0	0.0	0.0	0.0	
14	322	2010-2010-1	東北自動車道	4	1	2010	2010	柴田郡大河原町 大字	柴田郡大河原町 大字	0.2	2012	C	74	70	1	1	0	0	0	100.0	0.0	0.0	0.0
15	322	2010-3010-1	東北自動車道	4	1	2010	3010	柴田郡大河原町 大字	柴田郡大河原町 大字	0.8	2013	C	74	70	10	10	0	0	0	100.0	0.0	0.0	0.0
16	322	2010-40640-1	亶理大河原川崎線	2	4	2010	40640	柴田郡大河原町 大字	柴田郡大河原町 大字	1.3	2013	B	71	65	93	81	0	10	2	87.1	0.0	10.8	2.2
17	322	2010-40650-1	亶理大河原川崎線	2	4	2010	40650	柴田郡大河原町 大字	柴田郡大河原町 大字	1.3	2013	B	68	61	128	128	0	0	0	100.0	0.0	0.0	0.0
18	322	2010-40650-2	亶理大河原川崎線	2	4	2010	40650	柴田郡大河原町 大字	柴田郡大河原町 大字	0.8	-	-	-	29	29	0	0	0	100.0	0.0	0.0	0.0	
19	322	2010-40660-1	亶理大河原川崎線	2	4	2010	40660	柴田郡大河原町 大字	柴田郡大河原町 大字	0.5	-	-	-	2	2	0	0	0	100.0	0.0	0.0	0.0	
20	322	2010-41070-1	岩沼蔵王線(1)	2	4	2010	41070	柴田郡大河原町 大字	柴田郡大河原町 大字	1.6	-	-	-	166	166	0	0	0	100.0	0.0	0.0	0.0	
21	322	2010-41080-1	岩沼蔵王線(2)	2	4	2010	41080	柴田郡大河原町 大字	柴田郡大河原町 大字	0.6	-	-	-	1	1	0	0	0	100.0	0.0	0.0	0.0	
22	322	2010-41380-1	仙台村田線	2	4	2010	41380	柴田郡大河原町 大字	柴田郡大河原町 大字	0.8	2013	B	67	64	59	59	0	0	0	100.0	0.0	0.0	0.0
23	322	2010-41940-1	亶理村田線	2	4	2010	41940	柴田郡大河原町 大字	柴田郡大河原町 大字	0.2	2008	A	68	61	0	0	0	0	0	100.0	0.0	0.0	0.0

表5-2 県内自動車交通騒音面的評価結果(平成27年度)

一連番号	市区町村コード	評価区間番号	路線名	車線数	道路種別	道路交通センサス		評価区間の始点の住所		評価区間の終点の住所		評価区間の延長(km)	道路近隣騒音レベル(変調区間)				評価対象住居等戸数			環境基準達成率			未達成率(%)		
						年度	区間番号	評価区間の始点の住所	評価区間の終点の住所	騒音測定年度	環境基準類型		等価騒音レベル(dB)	昼間	夜間	昼間のみのみ	夜間のみのみ	全日	全日	昼間のみのみ	夜間のみのみ	全日			
24	323	2010-10070-1	一般道4号	4	3	2010	10070	柴田郡柴田町大字刈込	柴田郡柴田町西船迫	柴田郡柴田町西船迫	柴田郡柴田町西船迫	1.4	2013	C	73	69	73	22	6	0	45	30.1	8.2	0.0	61.6
25	323	2010-10080-1	一般道4号	4	3	2010	10080	柴田郡柴田町西船迫	柴田郡柴田町大字船木	柴田郡柴田町大字船木	柴田郡柴田町大字船木	1.7	2013	C	73	69	106	70	26	0	10	86.0	24.5	0.0	9.4
26	323	2010-10080-2	一般道4号	4	3	2010	10080	柴田郡柴田町大字船木	白幡5丁目4	柴田郡柴田町大字船木	柴田郡柴田町大字船木	0.7	-	-	-	-	61	61	0	0	100.0	0.0	0.0	0.0	0.0
27	323	2010-10090-1	一般道4号	4	3	2010	10090	柴田郡柴田町大字船木	柴田郡柴田町大字四日市場	柴田郡柴田町大字四日市場	柴田郡柴田町大字四日市場	1.9	2013	C	73	69	111	78	11	0	22	70.3	9.9	0.0	19.8
28	323	2010-11370-1	一般道349号	2	3	2010	11370	柴田郡柴田町大字下名生	柴田郡柴田町大字下名生	柴田郡柴田町大字下名生	柴田郡柴田町大字下名生	0.5	2013	B	68	61	37	37	0	0	100.0	0.0	0.0	0.0	0.0
29	323	2010-40620-1	互理大河原川崎線	2	4	2010	40620	柴田郡大河原町字船迫	柴田郡大河原町大字船木	柴田郡大河原町大字船木	柴田郡大河原町大字船木	0.3	-	-	-	-	44	44	0	0	100.0	0.0	0.0	0.0	
30	323	2010-40620-2	互理大河原川崎線	2	4	2010	40620	柴田郡大河原町字船迫	柴田郡大河原町大字船木	柴田郡大河原町大字船木	柴田郡大河原町大字船木	0.2	-	-	-	-	3	3	0	0	100.0	0.0	0.0	0.0	
31	323	2010-41220-1	丸森菜田線	2	4	2010	41220	柴田郡柴田町大字船木	柴田郡柴田町大字船木	柴田郡柴田町大字船木	柴田郡柴田町大字船木	0.2	2013	B	67	61	41	38	3	0	0	92.7	7.3	0.0	0.0
32	323	2010-41230-1	丸森菜田線	2	4	2010	41230	柴田郡柴田町大字船木	東3丁目1	柴田郡柴田町大字船木	柴田郡柴田町大字船木	0.5	-	-	-	-	38	38	0	0	100.0	0.0	0.0	0.0	
33	323	2010-41890-1	白石菜田線	2	4	2010	41890	柴田郡柴田町大字船木	東3丁目1	柴田郡柴田町大字船木	柴田郡柴田町大字船木	5.1	2014	B	70	65	789	731	0	12	46	92.6	0.0	1.5	5.8
34	323	2010-41940-1	互理村田線	2	4	2010	41940	柴田郡柴田町大字船木	下町2丁目7	柴田郡柴田町大字船木	柴田郡柴田町大字船木	1	-	-	-	-	149	149	0	0	100.0	0.0	0.0	0.0	
35	323	2010-60180-1	船岡停車場線	2	4	2010	60180	柴田郡柴田町大字船木	中央1丁目2	柴田郡柴田町大字船木	柴田郡柴田町大字船木	0.1	-	-	-	-	11	11	0	0	100.0	0.0	0.0	0.0	
36	323	2010-60190-1	角田停車場線	2	4	2010	60190	柴田郡柴田町大字船木	中央1丁目2	柴田郡柴田町大字船木	柴田郡柴田町大字船木	2.7	-	-	-	-	225	225	0	0	100.0	0.0	0.0	0.0	
37	323	2010-60220-1	船岡停車場船迫線	2	4	2010	60220	柴田郡柴田町大字船木	東1丁目3	柴田郡柴田町大字船木	柴田郡柴田町大字船木	1	2014	B	70	65	191	183	0	0	8	95.8	0.0	0.0	4.2
38	323	2010-60230-1	榎木停車場線	2	4	2010	60230	柴田郡柴田町大字船木	新町1丁目2	柴田郡柴田町大字船木	柴田郡柴田町大字船木	0.7	-	-	-	-	101	101	0	0	100.0	0.0	0.0	0.0	
39	361	2010-10310-1	一般道6号	2	3	2010	10310	互理郡互理町長瀬	互理郡互理町長瀬	互理郡互理町長瀬	互理郡互理町長瀬	4.1	2009	B	71	69	91	50	31	0	10	54.9	34.1	0.0	11.0
40	361	2010-10320-1	一般道6号	2	3	2010	10320	互理郡互理町長瀬	上郡	互理郡互理町長瀬	互理郡互理町長瀬	0.2	2009	C	72	71	1	0	0	0	1	0.0	0.0	0.0	100.0
41	361	2010-10320-2	一般道6号	2	3	2010	10320	互理郡互理町長瀬	下郡	互理郡互理町長瀬	互理郡互理町長瀬	2	2009	C	72	71	94	52	33	0	9	55.3	35.1	0.0	9.6
42	361	2010-40490-1	瑞泰互理線	2	4	2010	40490	互理郡互理町字江下	互理郡互理町字江下	互理郡互理町字江下	互理郡互理町字江下	2.1	2009	B	71	69	215	160	40	0	15	74.4	18.6	0.0	7.0
43	361	2010-40590-1	互理大河原川崎線	2	4	2010	40590	互理郡互理町字田	互理郡互理町字田	互理郡互理町字田	互理郡互理町字田	0.9	2012	B	66	57	6	6	0	0	100.0	0.0	0.0	0.0	0.0
44	361	2010-41930-1	互理村田線	2	4	2010	41930	互理郡互理町字道田	互理郡互理町字道田	互理郡互理町字道田	互理郡互理町字道田	0.2	2012	B	66	57	6	6	0	0	100.0	0.0	0.0	0.0	0.0
45	361	2010-60290-1	互理停車場線	2	4	2010	60290	互理郡互理町字道田	互理郡互理町字道田	互理郡互理町字道田	互理郡互理町字道田	0.5	2012	B	66	57	102	101	0	1	0	99.0	0.0	0.0	0.0
46	361	2010-60290-2	互理停車場線	2	4	2010	60290	互理郡互理町字道田	互理郡互理町字道田	互理郡互理町字道田	互理郡互理町字道田	1.6	2012	C	64	56	207	202	0	2	3	97.6	0.0	1.0	1.4
47	401	2010-10420-1	一般道45号	2	3	2010	10420	宮城県松島町松島	宮城県松島町松島	宮城県松島町松島	宮城県松島町松島	0.8	2009	B	71	69	13	13	0	0	100.0	0.0	0.0	0.0	0.0
48	401	2010-10430-1	一般道45号	2	3	2010	10430	宮城県松島町松島	宮城県松島町松島	宮城県松島町松島	宮城県松島町松島	2.5	2013	B	71	65	171	171	0	0	100.0	0.0	0.0	0.0	0.0
49	401	2010-40350-1	仙台松島線(1)	2	4	2010	40350	宮城県松島町高城	宮城県松島町高城	宮城県松島町高城	宮城県松島町高城	1.1	2013	B	71	65	33	31	0	2	93.9	0.0	0.0	6.1	
50	401	2010-40350-2	仙台松島線(2)	2	4	2010	40350	宮城県松島町高城	宮城県松島町高城	宮城県松島町高城	宮城県松島町高城	0.6	2014	B	72	68	24	23	0	0	1	95.8	0.0	0.0	4.2
51	401	2010-40390-1	仙台松島線(2)	2	4	2010	40390	宮城県松島町高城	宮城県松島町高城	宮城県松島町高城	宮城県松島町高城	0.2	-	-	-	-	4	4	0	0	100.0	0.0	0.0	0.0	
52	401	2010-41160-1	奥松島公園線	2	4	2010	41160	宮城県松島町高城	宮城県松島町高城	宮城県松島町高城	宮城県松島町高城	1.6	2008	B	65	58	241	235	0	4	2	97.5	0.0	1.7	0.8
53	401	2010-60420-1	赤沼松島線	2	4	2010	60420	宮城県松島町松島	宮城県松島町松島	宮城県松島町松島	宮城県松島町松島	0.8	-	-	-	-	30	30	0	0	100.0	0.0	0.0	0.0	
54	401	2010-60430-1	高城停車場線	2	4	2010	60430	宮城県松島町高城	宮城県松島町高城	宮城県松島町高城	宮城県松島町高城	0.3	-	-	-	-	96	96	0	0	100.0	0.0	0.0	0.0	
55	401	2010-60430-2	高城停車場線	2	4	2010	60430	宮城県松島町高城	宮城県松島町高城	宮城県松島町高城	宮城県松島町高城	0.4	-	-	-	-	54	54	0	0	100.0	0.0	0.0	0.0	
56	401	2010-61580-1	松島停車場線	2	4	2010	61580	宮城県松島町高城	宮城県松島町高城	宮城県松島町高城	宮城県松島町高城	0.1	-	-	-	-	15	15	0	0	100.0	0.0	0.0	0.0	
57	404	2010-42070-1	瑞泰七ヶ浜多賀城線	2	4	2010	42070	宮城県七ヶ浜町遠山4丁目4	宮城県七ヶ浜町東宮浜	宮城県七ヶ浜町東宮浜	宮城県七ヶ浜町東宮浜	2	-	-	-	-	353	353	0	0	100.0	0.0	0.0	0.0	
58	404	2010-42070-2	瑞泰七ヶ浜多賀城線	2	4	2010	42070	宮城県七ヶ浜町東宮浜	宮城県七ヶ浜町東宮浜	宮城県七ヶ浜町東宮浜	宮城県七ヶ浜町東宮浜	1.1	-	-	-	-	64	64	0	0	100.0	0.0	0.0	0.0	
59	404	2010-42070-3	瑞泰七ヶ浜多賀城線	2	4	2010	42070	宮城県七ヶ浜町東宮浜	宮城県七ヶ浜町東宮浜	宮城県七ヶ浜町東宮浜	宮城県七ヶ浜町東宮浜	0.9	-	-	-	-	25	25	0	0	100.0	0.0	0.0	0.0	
60	404	2010-42070-4	瑞泰七ヶ浜多賀城線	2	4	2010	42070	宮城県七ヶ浜町東宮浜	宮城県七ヶ浜町東宮浜	宮城県七ヶ浜町東宮浜	宮城県七ヶ浜町東宮浜	0.4	-	-	-	-	90	90	0	0	100.0	0.0	0.0	0.0	
61	406	2010-10660-1	仙塩道路	4	1	2010	10660	宮城県利府町加瀬	宮城県利府町加瀬	宮城県利府町加瀬	宮城県利府町加瀬	0.3	2014	X	59	52	5	5	0	0	0	100.0	0.0	0.0	0.0
62	406	2010-10810-1	瑞泰吉田線(1)	2	1	2010	10810	宮城県利府町加瀬	宮城県利府町加瀬	宮城県利府町加瀬	宮城県利府町加瀬	0.4	2014	X	59	52	27	27	0	0	100.0	0.0	0.0	0.0	
63	406	2010-40120-1	瑞泰吉田線(1)	4	4	2010	40120	宮城県利府町加瀬	宮城県利府町加瀬	宮城県利府町加瀬	宮城県利府町加瀬	0.8	-	-	-	-	136	136	0	0	100.0	0.0	0.0	0.0	
64	406	2010-40120-2	瑞泰吉田線(1)	4	4	2010	40120	宮城県利府町加瀬	宮城県利府町加瀬	宮城県利府町加瀬	宮城県利府町加瀬	1.6	-	-	-	-	291	291	0	0	100.0	0.0	0.0	0.0	
65	406	2010-40130-1	瑞泰吉田線(1)	2	4	2010	40130	宮城県利府町加瀬	宮城県利府町加瀬	宮城県利府町加瀬	宮城県利府町加瀬	0.5	2013	B	71	65	0	0	0	0	0	0	0	0	0
66	406	2010-40130-2	瑞泰吉田線(1)	2	4	2010	40130	宮城県利府町加瀬	宮城県利府町加瀬	宮城県利府町加瀬	宮城県利府町加瀬	2.2	2013	B	71	65	90	73	1	1	15	81.1	1.1	1.1	16.7
67	406	2010-40140-1	瑞泰吉田線(2)	2	4	2010	40140	宮城県利府町加瀬	宮城県利府町加瀬	宮城県利府町加瀬	宮城県利府町加瀬	0.4	2009	B	71	69	4	4	0	4	0	0	100.0	0.0	0.0
68	406	2010-40180-1	瑞泰吉田線(2)	2	4	2010	40180	宮城県利府町加瀬	宮城県利府町加瀬	宮城県利府町加瀬	宮城県利府町加瀬	0.7	2013	B	71	65	47	46	0	1	0	97.9	0.0	2.1	0.0
69	406	2010-40180-2	瑞泰吉田線(2)	2	4	2010	40180	宮城県利府町加瀬	宮城県利府町加瀬	宮城県利府町加瀬	宮城県利府町加瀬	0.4	2012	C	70	65	8	8	0	0	1	88.9	0.0	0.0	11.1
70	406	2010-40310-1	仙台松島線	4	4	2010	40310	宮城県利府町加瀬	宮城県利府町加瀬	宮城県利府町加瀬	宮城県利府町加瀬	1.6	2012	C	70	66	152	152							

表5-2 県内自動車交通騒音面的評価結果(平成27年度)

一連番号	市区町村コード	評価区間番号	路線名	車線数	道路種別	道路交通センサス		評価区間の始点の住所		評価区間の終点の住所		評価区間の延長(km)	道路近隣騒音レベル(変調区間)				評価対象住居等戸数			環境基準達成戸数			環境基準達成率			未達成率(%)
						年度	区間番号	道路区間の始点の住所	道路区間の終点の住所	騒音測定年度	環境基準類型		等価騒音レベル(dB)	昼間	夜間	全日	昼間のみ	夜間のみ	全日	全日	昼間のみ	夜間のみ	全日	昼間のみ	夜間のみ	
76	406	2010-62160-2	利府停車場総合運動公園線	2	4	2010	62160	宮城県利府町加瀬	宮城県利府町菅谷3丁目3	2.4	2012	C	67	60	129	125	0	4	0	96.9	0.0	3.1	0.0	0.0		
77	406	2010-62310-2	利府岩切停車場線	2	4	2010	62310	宮城県利府町菅谷	宮城県利府町菅谷	1.4	2013	B	68	61	163	160	0	2	1	98.2	0.0	1.2	0.6	0.6		
78	406	2010-62310-2	利府岩切停車場線	4	4	2010	62310	宮城県利府町菅谷	宮城県利府町菅谷	0.6	2014	A	57	49	60	57	0	1	2	95.0	0.0	1.7	3.3	3.3		
79	406	2010-62320-1	利府岩切停車場線	4	4	2010	62320	宮城県利府町菅谷	宮城県利府町菅谷	0.5	2014	A	57	49	51	51	0	0	0	100.0	0.0	0.0	0.0	0.0		
80	406	2010-62320-2	利府岩切停車場線	4	4	2010	62320	宮城県利府町菅谷	宮城県利府町菅谷	0.8	2014	A	57	49	51	51	0	7	9	88.1	0.0	5.2	6.7	6.7		
81	421	2010-10180-1	一般国道45号	4	3	2010	10180	黒川郡大和町吉岡	黒川郡大和町吉岡	2.6	2015	C	69	66	100	88	11	0	1	88.0	11.0	0.0	1.0	1.0		
82	421	2010-11800-1	一般国道45号	2	3	2010	11800	黒川郡大和町吉岡	黒川郡大和町吉岡	0.7	2014	B	72	68	53	40	0	1	12	75.5	0.0	0.0	1.9	22.6		
83	421	2010-11800-2	一般国道45号	4	3	2010	11800	黒川郡大和町吉岡	黒川郡大和町吉岡 南2丁目33	0.5	2014	B	72	68	148	108	0	18	22	73.0	0.0	0.0	12.2	14.9		
84	421	2010-11800-3	一般国道45号	2	3	2010	11800	黒川郡大和町吉岡	黒川郡大和町吉岡	0.4	2014	B	72	68	60	27	0	2	31	45.0	0.0	3.3	51.7	51.7		
85	421	2010-40170-1	瑞彦吉岡線	4	4	2010	40170	黒川郡大和町落合 舞野	黒川郡大和町落合 舞野	0.8	-	-	-	-	-	-	-	-	0	100.0	0.0	0.0	0.0	0.0		
86	421	2010-40170-2	瑞彦吉岡線	2	4	2010	40170	黒川郡大和町落合 舞野	黒川郡大和町落合 舞野	0.6	2015	B	68	64	57	55	2	0	0	96.5	3.5	0.0	0.0	0.0		
87	421	2010-40170-3	瑞彦吉岡線	2	4	2010	40170	黒川郡大和町吉岡	黒川郡大和町吉岡	0.6	2015	B	68	64	74	71	3	0	0	95.9	4.1	0.0	0.0	0.0		
88	421	2010-40410-1	大和松島線	4	4	2010	40410	黒川郡大和町吉岡	黒川郡大和町吉岡	1.2	2015	A	68	62	20	18	2	0	0	80.0	10.0	0.0	0.0	0.0		
89	421	2010-60480-1	升成田宮床線	2	4	2010	60480	黒川郡富谷町吉岡	黒川郡富谷町吉岡	2.4	-	-	-	-	-	-	-	-	408	408	0	0	100.0	0.0	0.0	
90	423	2010-60100-1	東北自動車道	2	4	2010	60100	黒川郡富谷町明石	黒川郡富谷町明石	1.9	2014	X	59	52	2	1	0	0	1	50.0	0.0	0.0	50.0	50.0		
91	423	2010-10160-1	一般国道4号	4	3	2010	10160	黒川郡富谷町上桜木丁目1	黒川郡富谷町菅谷	2.7	2015	C	75	72	77	18	13	0	46	23.4	16.9	0.0	59.7	59.7		
92	423	2010-10160-2	一般国道4号	4	3	2010	10160	黒川郡富谷町菅谷	黒川郡富谷町菅谷	1.4	2015	C	75	72	80	32	14	0	34	40.0	17.5	0.0	42.5	42.5		
93	423	2010-10170-1	一般国道4号	4	3	2010	10170	黒川郡富谷町菅谷	黒川郡富谷町菅谷	1.6	2015	C	75	72	95	32	11	0	52	33.7	11.6	0.0	54.7	54.7		
94	423	2010-41960-1	仙台三本木線	2	4	2010	41960	黒川郡富谷町栗向陽台1丁目1	黒川郡富谷町明石	0.6	-	-	-	-	-	-	-	-	15	15	0	0	100.0	0.0	0.0	
95	423	2010-62100-1	西成田宮床線	2	4	2010	62100	黒川郡富谷町萩田	黒川郡富谷町菅谷	0.7	2014	B	72	68	87	68	0	6	13	78.2	0.0	6.9	14.9	14.9		
96	423	2010-62100-2	西成田宮床線	2	4	2010	62100	黒川郡富谷町菅谷	黒川郡富谷町菅谷	0.6	2014	B	72	68	44	14	0	0	30	31.8	0.0	0.0	86.2	86.2		
97	423	2010-62110-1	西成田宮床線	2	4	2010	62110	黒川郡富谷町菅谷	黒川郡富谷町菅谷	0.4	-	-	-	-	-	-	-	-	48	48	0	0	100.0	0.0	0.0	
98	424	2010-10180-1	一般国道4号	4	3	2010	10180	黒川郡大衡村大衡	黒川郡大衡村大衡	1.6	2015	C	69	66	12	6	5	0	1	50.0	41.7	0.0	8.3	8.3		
99	424	2010-10190-1	一般国道4号	4	3	2010	10190	黒川郡大衡村大衡	黒川郡大衡村大衡	0.5	2015	C	75	72	7	6	1	0	0	85.7	14.3	0.0	0.0	0.0		
100	424	2010-11790-1	一般国道457号(1)	2	3	2010	11790	黒川郡大衡村大衡	黒川郡大衡村大衡	0.1	2015	A	72	67	0	0	0	0	0	-	-	-	-	-		
101	424	2010-11790-2	一般国道457号(1)	2	3	2010	11790	黒川郡大衡村大衡	黒川郡大衡村大衡	0.5	2015	A	72	67	19	15	1	0	3	78.9	5.3	0.0	15.8	15.8		
102	424	2010-11800-1	一般国道457号(2)	2	3	2010	11800	黒川郡大衡村大衡	黒川郡大衡村大衡	0.2	2014	B	72	68	6	0	0	1	5	0.0	0.0	16.7	83.3	83.3		
103	505	2010-10880-1	一般国道108号	2	3	2010	10880	遠田郡美里町南小牛田	遠田郡美里町南小牛田	0.6	2010	C	67	63	21	20	0	0	0	95.2	0.0	0.0	0.0	4.8		
104	505	2010-10880-2	一般国道108号	2	3	2010	10880	遠田郡美里町牛飼	遠田郡美里町牛飼	0.2	2010	C	67	63	1	1	0	0	0	100.0	0.0	0.0	0.0	0.0		
105	505	2010-40890-1	鹿島台高清水線	2	4	2010	40890	遠田郡美里町牛飼	遠田郡美里町北浦	0.8	2010	B	67	60	62	62	0	0	0	100.0	0.0	0.0	0.0	0.0		
106	505	2010-40890-2	鹿島台高清水線	2	4	2010	40890	遠田郡美里町牛飼	遠田郡美里町北浦	1.4	2011	C	62	55	110	110	0	0	0	100.0	0.0	0.0	0.0	0.0		
107	505	2010-40900-1	鹿島台高清水線	2	4	2010	40900	遠田郡美里町牛飼	遠田郡美里町牛飼	0.5	2010	C	67	63	27	20	1	0	6	74.1	3.7	0.0	22.2	22.2		
108	505	2010-40900-2	鹿島台高清水線	2	4	2010	40900	遠田郡美里町牛飼	遠田郡美里町牛飼	0.3	2012	B	66	57	50	50	0	0	0	100.0	0.0	0.0	0.0	0.0		
109	505	2010-40910-1	鹿島台高清水線	2	4	2010	40910	遠田郡美里町牛飼	遠田郡美里町北浦	0.8	2012	B	66	57	86	85	0	1	0	88.8	0.0	1.2	0.0	0.0		
110	505	2010-60570-1	涌谷三本木線	2	4	2010	60570	遠田郡美里町字妻の神	遠田郡美里町北浦	2.1	-	-	-	-	-	-	-	-	272	272	0	0	100.0	0.0	0.0	
111	505	2010-61570-1	小牛田停車場線	2	4	2010	61570	遠田郡美里町藤ヶ崎	遠田郡美里町藤ヶ崎	0.1	2012	B	66	57	19	19	0	0	0	100.0	0.0	0.0	0.0	0.0		
112	505	2010-61570-2	小牛田停車場線	2	4	2010	61570	遠田郡美里町藤ヶ崎	遠田郡美里町藤ヶ崎	0.3	2011	C	62	55	42	42	0	0	0	100.0	0.0	0.0	0.0	0.0		
113	505	2010-61570-3	小牛田停車場線	2	4	2010	61570	遠田郡美里町藤ヶ崎	遠田郡美里町藤ヶ崎	0.3	2012	C	64	56	2	2	0	0	0	100.0	0.0	0.0	0.0	0.0		
114	581	2010-11430-1	一般国道392号	2	3	2010	11430	牡鹿郡女川町藤津浜	牡鹿郡女川町藤津浜	0.1	2010	B	67	60	0	0	0	0	0	100.0	0.0	0.0	0.0	0.0		
115	606	2010-10540-1	一般国道45号	2	3	2010	10540	本吉郡南三陸町志津川	本吉郡南三陸町志津川	0.1	2010	C	67	63	0	0	0	0	0	-	-	-	-	-		

(注)道路種別コード
 1 国土開発幹線自動車道等(高速自動車国道)
 2 都市高速道路
 3 一般国道
 4 都道府県道(主要地方道を含む)
 5 4車線以上の市区町村道
 6 その他の道路

表5-3 高速自動車道に係る自動車交通騒音測定結果(平成27年度)

項目		測定場所			
		村田町大字菅生	大崎市三本木新沼	川崎町支倉	利府町赤沼
道路状況等	対象自動車道名	東北自動車道	東北自動車道	山形自動車道	三陸自動車道
	車線数	4	4	4	4
	舗装状況	高機能舗装	高機能舗装	(上) 高機能舗装 (下) アスファルト	高機能舗装
	制限速度 [km/h]	80	100	80	80
	遮音壁等	無	防雪柵	無	有
	道路構造	盛土	盛土	平坦	盛土
測定状況	測定側車線	下り	下り	上り	下り
	道路端からの距離 [m]	10.0	19.2	10.5	15.0
	住居等からの距離 [m]	21.5	7.0	0.7	6.0
	地上からの高さ [m]	1.2	1.2	2.4	1.2
	道路面からの高さ [m]	-3.2	-0.4	2.4	0.0
地域区分	要請限度区分	無	無	無	無
	環境基準類型	無	無	無	無
	都市計画法用途地域	無指定	無指定	無指定	無指定
	土地利用状況	農地	農地	農地	山林
昼間	交通量[台/10分]	431	335	160	243
	大型車混入率[%]	22.8	23.0	19.8	15.8
	等価騒音レベル	64	62	62	55
夜間	交通量[台/10分]	125	107	48	45
	大型車混入率[%]	63.2	62.5	59.6	10.3
	等価騒音レベル	62	60	58	47

表6-1 東北新幹線鉄道騒音レベル定点測定結果(平成27年度)

測定機関:宮城県・仙台市

No	測定地点			環境基準の地域類型	測定年月日	騒音レベル(dB(A))				走行速度(km/h)	軌道の種類	防音壁
	住所	管理キロ程	測線			12.5m	25m	50m	100m			
1	白石市旭町三丁目	285.8	上	I	H27.6.30		73	71		282	バラスト	直壁型1.8
2	大河原町金ヶ瀬字新開東	295.9	上	II	H27.5.18		74	72		290	バラスト	直壁型2.0
3	村田町沼辺字日向	298.4	上	I	H27.5.8		73	72		296	バラスト	逆L対応型2.0
4	柴田町成田字野竹内	301.7	下	I	H27.4.30		<u>78</u>	<u>77</u>		304	スラブ	直壁型2.0
5	名取市高館吉田字前沖	315.2	上	II	H27.5.26		72	70		263	スラブ	直2.0+吸音板+透明1.1
6	名取市田高字清水	316.4	下	I	H27.5.28		75	73		242	スラブ	直壁型2.2
7	仙台市太白区西中田6・7丁目	317.1	上	I	H27.7.28	<u>76</u>	73	69	63	245	スラブ	逆L型+吸音板
		317.1	下	I	H27.7.15	75	74	68		239		
8	仙台市宮城野区岩切字東河原	333.4	上	I	H27.7.9	<u>79</u>	73	68	61	263	スラブ	逆L型+吸音板
		333.4	下	I	H27.7.3	<u>80</u>	<u>77</u>	68		254		
9	大和町落合字中屋敷	347.9	下	I	H27.6.3		<u>77</u>	75		300	スラブ	直2.0+吸音板
10	大崎市古川狐塚字中田	367.8	下	I	H27.6.15		<u>78</u>	75		282	スラブ	直壁型2.0
11	栗原市高清水佐野字沢田	374.4	下	I	H27.7.7		75	70		312	スラブ	直2.0+吸+透明1
12	栗原市志波姫北郷字十文字	387.6	上	I	H27.7.10		<u>78</u>	75		306	スラブ	直2.0+吸音板
13	栗原市金成末野字十万坂	397.3	下	I	H27.6.22		<u>77</u>	75		294	スラブ	直壁型2.0

(注1) No7, 8は仙台市が、その他は宮城県が測定した。
 (注2) 騒音レベルは、測定した車両本数の上位半数のパワー平均値である。
 (注3) 走行速度は、測定した車両本数の上位半数の算術平均値である
 (注4) 背景色を付けた部分は環境基準超過を示す。
 (注5) 数値の下線は75デシベル超過を示す。

図6-2 新幹線鉄道騒音振動測定地点

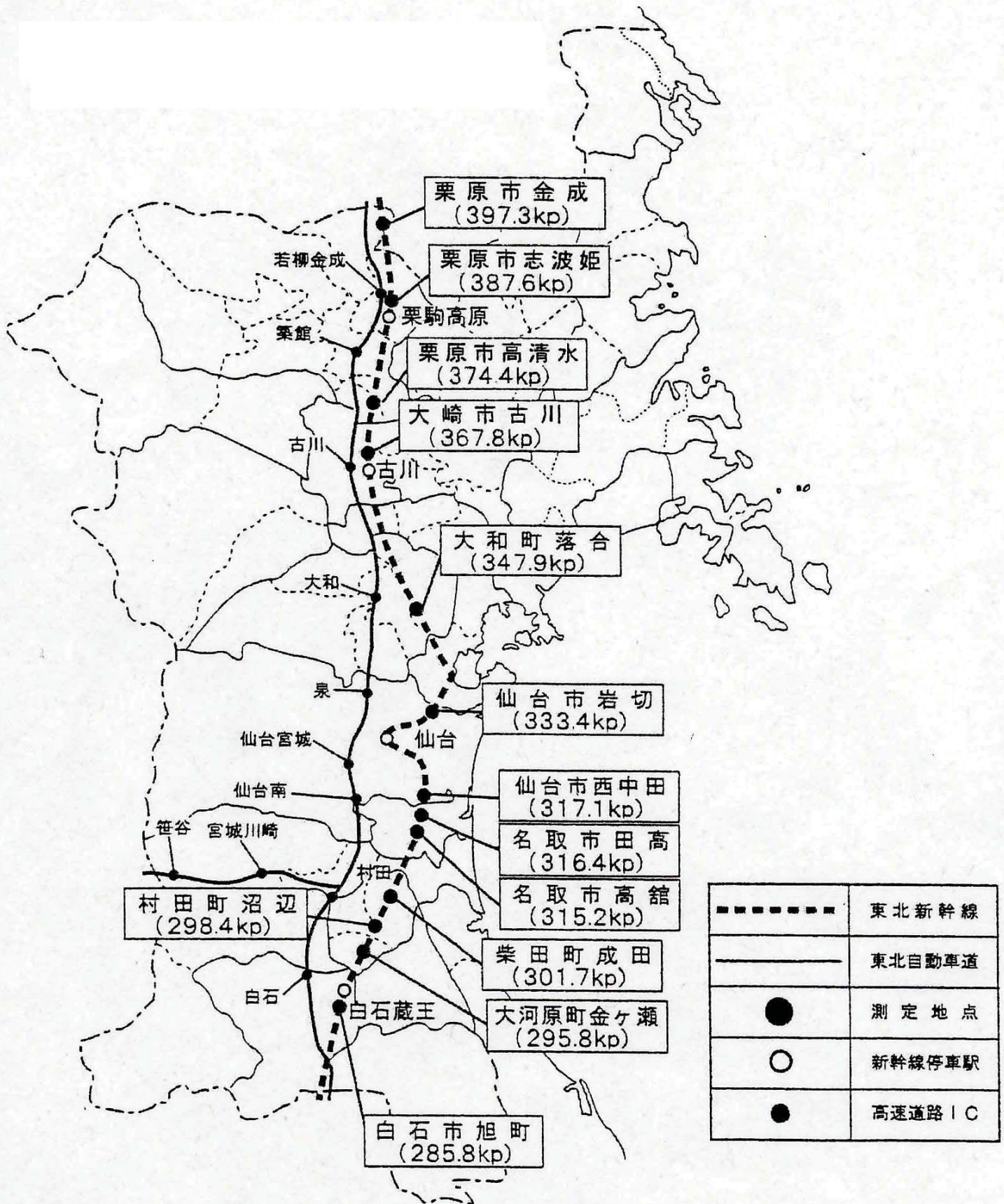


表7-1 深夜営業騒音に係る苦情処理状況等(平成27年度)

	苦情発生件数			苦情発生地域			立入調査件数			改善 勧告 件数	改善 命令 件数
	音量 制限	音響機器の 使用禁止	計	住居系	商工業系	無指定	苦情 立入	測定	計		
平成27年4月	0	0	0	0	0	0	0	0	0	0	0
平成27年5月	0	2	2	1	1	0	0	0	0	0	0
平成27年6月	1	1	2	0	2	0	2	0	2	0	0
平成27年7月	0	1	1	0	1	0	1	0	1	0	0
平成27年8月	0	1	1	0	1	0	0	0	0	0	0
平成27年9月	0	0	0	0	0	0	0	0	0	0	0
平成27年10月	0	1	1	0	1	0	0	0	0	0	0
平成27年11月	0	1	1	0	1	0	0	0	0	0	0
平成27年12月	0	0	0	0	0	0	0	0	0	0	0
平成28年1月	0	1	1	0	1	0	0	0	0	0	0
平成28年2月	0	0	0	0	0	0	0	0	0	0	0
平成28年3月	0	1	1	0	1	0	1	0	1	0	0
計	1	9	10	1	9	0	4	0	4	0	0

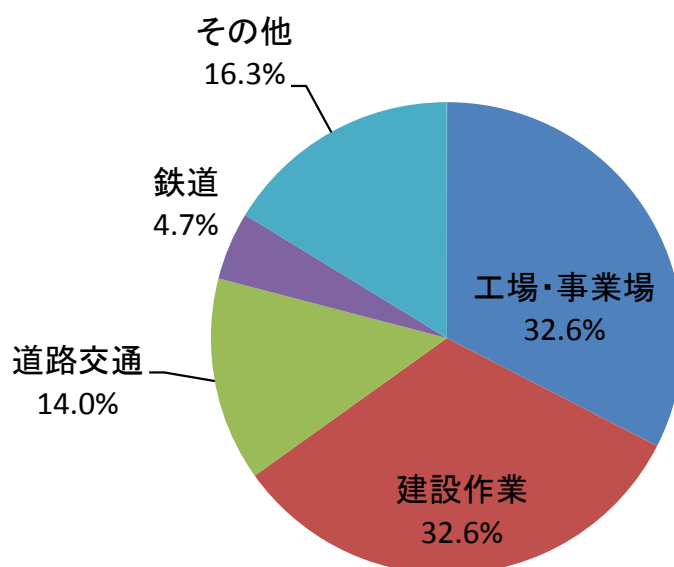
第 2 章

振 動

表1-1 発生源別振動苦情処理件数（平成27年度）

発生源別の種類		苦情件数	割合（％）
工場・事業場	特定工場	1	7.1%
	その他	13	92.9%
	計	14	32.6%
建設作業	特定建設作業	3	21.4%
	その他	11	78.6%
	計	14	32.6%
道路交通	高速道路	0	0.0%
	その他	6	100.0%
	計	6	14.0%
鉄道	新幹線	2	100.0%
	その他	0	0.0%
	計	2	4.7%
その他		7	16.3%
合計		43	100.0%

図1-1 発生源別振動苦情の内訳（平成27年度）



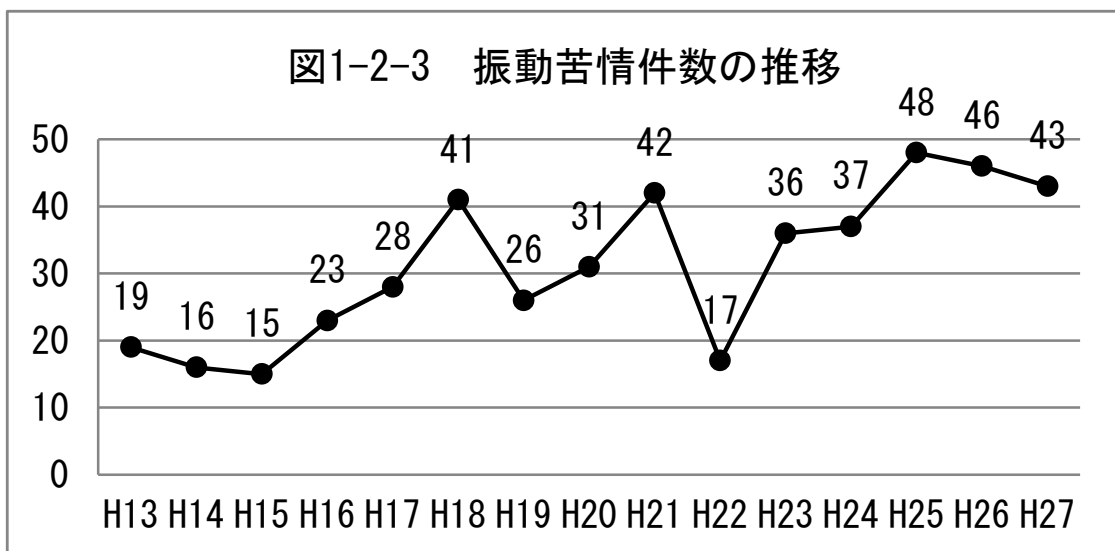
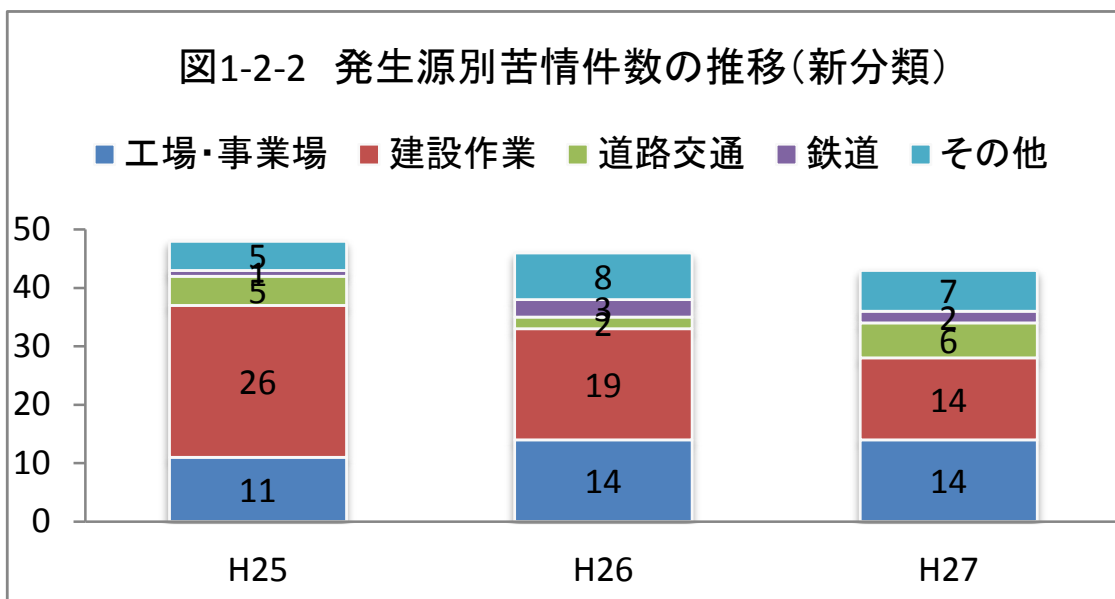
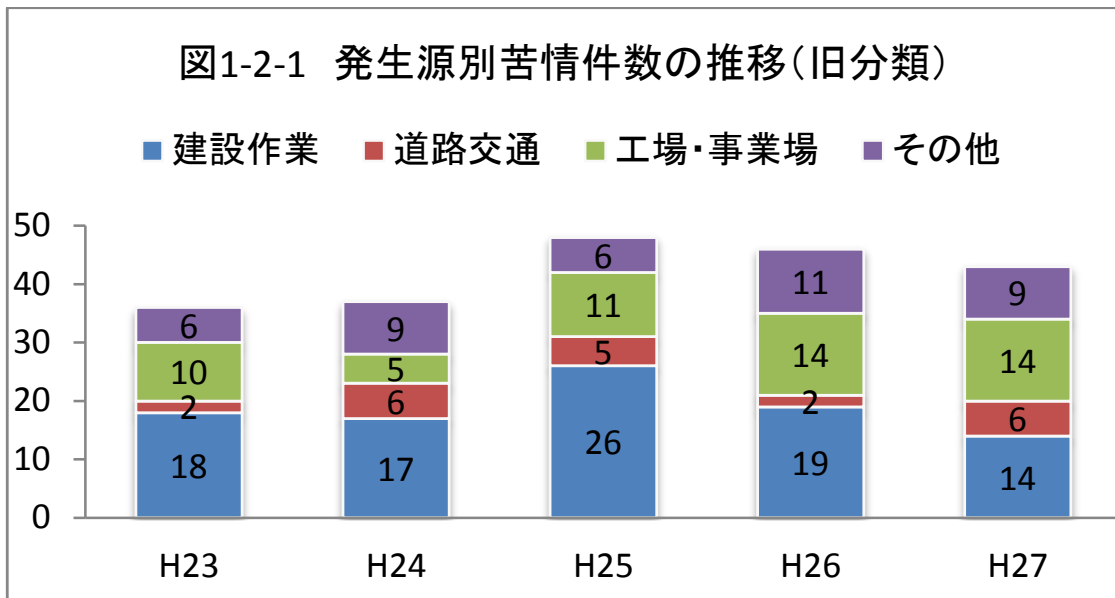


表2-1 振動に係る特定施設届出状況(平成27年度)

特定施設名	振動規制法に基づく		公害防止条例に基づく		合計	
	特定工場等数	特定施設数	特定工場等数	特定施設数	特定工場等数	特定施設数
1 金属加工機械	165	937	103	1,072	268	2,009
2 圧縮機	590	2,392	448	1,898	1,038	4,290
3 土石用又は鉱物用 用破碎機等	70	376	136	555	206	931
4 織機	4	167	0	0	4	167
5 コンクリート製 品製造機械	38	65	39	64	77	129
6 ドラムパーカー 又はチッパー	50	100	62	145	112	245
7 印刷機械	67	164	21	82	88	246
8 ゴム・合成樹脂 練用ロール機	4	109	3	36	7	145
9 合成樹脂用射出 成形機	40	699	37	765	77	1,464
10 鋳造型機	4	51	3	26	7	77
11 金属加工機械			9	43	9	43
12 ディーゼルエン ジン			72	247	72	247
13 冷凍機			1,648	10,135	1,648	10,135
合計	1,032	5,060	2,581	15,068	3,613	20,128

表2-2 振動規制法に基づく市町村別特定施設届出状況(平成27年度)

特定施設の種類の		1	2	3	4	5	6	7	8	9	10	合計
市町村		金属加工機械	圧縮機	土石用破砕機等	織機	コンクリートブロックマシン等	木材加工機械	印刷機械	ロール機	合成樹脂用射出成形機	鋳造型機	
仙台市	工場等実数	53	143	15	1	6	7	32	1	1	2	261
	特定施設数	364	407	125	10	9	20	70	41	24	11	1,081
石巻市	工場等実数	19	71	9	0	7	5	8	0	2	0	121
	特定施設数	38	211	30	0	13	8	21	0	3	0	324
塩竈市	工場等実数	5	30	1	0	0	0	4	0	0	0	40
	特定施設数	5	54	1	0	0	0	4	0	0	0	64
気仙沼市	工場等実数	1	31	2	0	1	3	3	0	1	0	42
	特定施設数	2	71	6	0	1	3	6	0	2	2	93
白石市	工場等実数	10	25	4	2	0	3	2	0	1	1	48
	特定施設数	101	149	58	151	0	5	11	0	55	1	531
名取市	工場等実数	8	28	1	0	0	0	3	0	2	0	42
	特定施設数	43	77	1	0	0	0	11	0	79	0	211
角田市	工場等実数	4	19	1	0	0	1	0	0	3	0	28
	特定施設数	25	51	1	0	0	2	0	0	63	0	142
多賀城市	工場等実数	2	27	0	0	0	0	2	0	1	0	32
	特定施設数	7	345	0	0	0	0	4	0	16	29	401
岩沼市	工場等実数	21	20	2	0	1	1	4	1	0	0	50
	特定施設数	39	83	6	0	2	3	7	51	0	0	191
登米市	工場等実数	13	64	19	0	13	22	4	0	8	1	144
	特定施設数	121	222	80	0	14	49	17	0	118	8	629
栗原市	工場等実数	0	10	0	1	2	0	1	0	1	0	15
	特定施設数	0	54	0	6	13	0	1	0	2	0	76
東松島市	工場等実数	2	11	0	0	0	0	2	0	2	0	17
	特定施設数	13	31	0	0	0	0	10	0	36	0	90
大崎市	工場等実数	4	13	3	0	1	1	1	0	3	0	26
	特定施設数	23	69	6	0	1	1	1	0	15	0	116
大河原町	工場等実数	2	9	0	0	1	0	0	0	3	0	15
	特定施設数	5	12	0	0	1	0	0	0	33	0	51
村田町	工場等実数	3	9	1	0	0	0	0	0	3	0	16
	特定施設数	21	58	1	0	0	0	0	0	51	0	131
柴田町	工場等実数	7	15	0	0	0	0	0	1	2	0	25
	特定施設数	78	105	0	0	0	0	0	2	6	0	191
亘理町	工場等実数	0	4	1	0	1	1	0	1	1	0	9
	特定施設数	0	43	1	0	1	1	0	4	33	0	83
松島町	工場等実数	0	10	0	0	1	0	1	0	0	0	12
	特定施設数	0	78	0	0	1	0	1	0	0	0	80
七ヶ浜町	工場等実数	0	1	0	0	0	0	0	0	0	0	1
	特定施設数	0	4	0	0	0	0	0	0	0	0	4
利府町	工場等実数	1	6	0	0	0	0	0	0	1	0	8
	特定施設数	6	41	0	0	0	0	0	0	64	0	111
大和町	工場等実数	3	13	9	0	0	1	0	0	1	0	27
	特定施設数	3	17	52	0	0	3	0	0	30	0	105
富谷町	工場等実数	1	20	2	0	0	1	0	0	2	0	26
	特定施設数	9	150	7	0	0	1	0	0	29	0	196
大衡村	工場等実数	3	7	0	0	0	3	0	0	0	0	13
	特定施設数	5	33	0	0	0	3	0	0	0	0	41
美里町	工場等実数	3	3	0	0	4	1	0	0	2	0	13
	特定施設数	29	26	1	0	9	1	0	11	40	0	117
女川町	工場等実数	0	1	0	0	0	0	0	0	0	0	1
	特定施設数	0	1	0	0	0	0	0	0	0	0	1
南三陸町	工場等実数	0	0	0	0	0	0	0	0	0	0	0
	特定施設数	0	0	0	0	0	0	0	0	0	0	0
合計	工場等実数	165	590	70	4	38	50	67	4	40	4	1,032
	特定施設数	937	2,392	376	167	65	100	164	109	699	51	5,060

第2章(振動)第2節

表2-3 公害防止条例に基づく市町村・保健所別特定施設届出状況(平成27年度)

機関名	特定施設の種類	1	2	3	4	5	6	7	8	9	10	11	12	13	合計
		金属加工機械	圧縮機	物土石用破砕機又は鉋	織機	造建設用資材製	木材加工機械	印刷機械	ロール機	合成樹脂射出成形機	鋳造機	金属加工機械	ディンゼルエンジン	冷凍機	
仙台市	特定事業場数	4	5	2	0	2	2	0	0	0	0	0	12	933	960
	特定施設数	12	33	7	0	2	3	0	0	0	0	0	40	6928	7,025
石巻市	特定事業場数	10	54	24	0	3	9	2	0	3	1	3	6	240	355
	特定施設数	75	284	59	0	3	29	9	0	145	2	25	12	874	1,517
塩竈市	特定事業場数	5	29	1	0	0	0	4	0	0	0	0	5	56	100
	特定施設数	5	54	1	0	0	0	4	0	0	0	0	6	149	219
気仙沼市	特定事業場数	6	19	6	0	1	2	2	0	0	0	0	4	127	167
	特定施設数	18	65	23	0	2	3	18	0	0	0	0	11	540	680
白石市	特定事業場数	4	19	12	0	1	2	0	0	1	0	0	4	22	65
	特定施設数	21	57	49	0	2	3	0	0	8	0	0	14	65	219
名取市	特定事業場数	3	4	6	0	0	0	0	0	1	1	0	5	46	66
	特定施設数	9	15	62	0	0	0	0	0	13	6	0	25	156	286
角田市	特定事業場数	1	21	0	0	0	1	0	2	0	0	0	6	4	35
	特定施設数	4	58	0	0	0	4	0	21	0	0	0	17	14	118
多賀城市	特定事業場数	0	2	0	0	0	0	0	0	0	0	0	4	17	23
	特定施設数	0	16	0	0	0	0	0	0	0	0	0	18	85	119
岩沼市	特定事業場数	0	14	3	0	1	0	0	0	0	0	0	3	24	45
	特定施設数	0	37	5	0	7	0	0	0	0	0	0	11	59	119
登米市	特定事業場数	13	64	19	0	13	22	4	0	7	1	0	3	23	169
	特定施設数	130	218	80	0	14	49	17	0	108	8	0	7	120	751
栗原市	特定事業場数	11	36	5	0	4	6	2	0	3	0	0	3	19	89
	特定施設数	147	195	20	0	4	19	11	1	89	0	5	24	217	732
東松島市	特定事業場数	3	8	3	0	1	0	1	0	0	0	0	0	4	20
	特定施設数	22	11	2	0	1	0	1	0	0	0	0	0	36	73
大崎市	特定事業場数	3	13	3	0	1	1	1	0	2	0	0	0	5	29
	特定施設数	22	69	6	0	1	1	1	0	16	0	0	0	53	169
大河原町	特定事業場数	0	1	0	0	0	0	0	0	0	0	0	4	10	15
	特定施設数	0	3	0	0	0	0	0	0	0	0	0	17	35	55
村田町	特定事業場数	2	4	3	0	0	0	0	0	0	0	1	1	3	14
	特定施設数	33	18	3	0	0	0	0	0	0	0	1	3	19	77
柴田町	特定事業場数	4	12	2	0	0	0	0	0	2	0	1	2	21	44
	特定施設数	87	47	3	0	0	0	0	0	26	0	2	4	191	360
亘理町	特定事業場数	2	10	0	0	1	1	0	0	3	0	0	1	3	21
	特定施設数	19	36	0	0	4	1	1	0	88	0	0	1	19	169
松島町	特定事業場数	0	10	0	0	1	0	1	0	0	0	0	0	0	12
	特定施設数	0	78	0	0	1	0	1	0	0	0	0	0	0	80
七ヶ浜町	特定事業場数	0	4	1	0	0	0	0	0	0	0	0	0	4	9
	特定施設数	0	39	18	0	0	0	0	0	0	0	0	0	7	64
利府町	特定事業場数	0	9	3	0	0	0	0	0	0	0	0	1	6	19
	特定施設数	0	32	15	0	0	0	0	0	0	0	0	3	33	83
大和町	特定事業場数	3	13	9	0	0	1	0	0	1	0	0	1	9	37
	特定施設数	3	17	52	0	0	3	0	0	30	0	0	3	24	132
富谷町	特定事業場数	2	3	2	0	0	0	0	0	0	0	0	1	11	19
	特定施設数	4	5	4	0	0	1	0	0	0	0	0	2	36	52
大衡村	特定事業場数	2	7	0	0	0	3	0	0	0	0	1	0	0	13
	特定施設数	21	60	5	0	0	4	0	0	0	0	3	0	11	104
美里町	特定事業場数	3	3	0	0	4	1	0	0	2	0	0	1	7	21
	特定施設数	29	25	1	0	9	1	0	11	44	10	0	7	33	170
女川町	特定事業場数	0	5	0	0	0	0	0	0	0	0	0	0	16	21
	特定施設数	0	41	0	0	0	0	0	0	0	0	0	0	131	172
南三陸町	特定事業場数	0	0	1	0	0	0	0	0	0	0	0	0	1	2
	特定施設数	0	0	1	0	0	0	0	0	0	0	0	0	1	2
市町村計	特定事業場数	81	369	105	0	33	51	17	2	25	3	6	67	1,611	2,370
	特定施設数	661	1,513	416	0	50	121	63	33	567	26	36	225	9,836	13,547
仙南保健所	特定事業場数	9	30	18	0	5	7	2	0	3	0	0	0	24	98
	特定施設数	94	132	84	0	12	14	9	0	38	0	0	1	142	526
塩釜保健所	特定事業場数	3	11	6	0	0	2	0	0	0	0	1	1	1	25
	特定施設数	9	46	31	0	0	8	0	0	0	0	1	1	9	105
塩釜保健所岩沼支所	特定事業場数	4	11	1	0	0	1	0	0	1	0	0	0	2	20
	特定施設数	18	59	5	0	0	1	0	0	11	0	0	7	8	109
大崎保健所	特定事業場数	6	27	6	0	1	1	2	1	8	0	2	4	10	68
	特定施設数	290	148	19	0	2	1	10	3	149	0	6	13	140	781
保健所計	特定事業場数	22	79	31	0	6	11	4	1	12	0	3	5	37	211
	特定施設数	411	385	139	0	14	24	19	3	198	0	7	22	299	1,521
合計	特定事業場数	103	448	136	0	39	62	21	3	37	3	9	72	1,648	2,581
	特定施設数	1,072	1,898	555	0	64	145	82	36	765	26	43	247	10,135	15,068

仙南保健所管轄：蔵王町、七ヶ宿町、川崎町、丸森町
 塩釜保健所管轄：大郷町
 大崎保健所管轄：色麻町、加美町、涌谷町

第2章(振動)第2節

表2-4 振動関係規制指導処理状況(平成27年度)

区分 機関名	届出受理状況					規制・指導状況							行政処分 状況		
	設置	使用	廃止	数等 変更	その他	立入延工場等数			測定件数				苦情 立入	改善 勧告	改善 命令
						法	条例	その他	法	条例	その他	周波数 分析 件数			
仙台市	30	0	5	11	87	0	2	18	0	0	0	0	18	0	0
石巻市	8	0	1	0	7	1	0	3	0	0	0	0	4	0	0
塩竈市	6	0	0	0	4	0	0	0	0	0	0	0	0	0	0
気仙沼市	11	0	3	0	3	0	0	0	0	0	0	0	0	0	0
白石市	1	2	0	0	1	0	0	0	0	0	0	0	0	0	0
名取市	2	0	0	3	2	0	0	0	0	0	0	0	0	0	0
角田市	2	0	0	6	2	0	0	0	0	0	0	0	0	0	0
多賀城市	3	0	0	2	0	0	0	0	0	0	0	0	0	0	0
岩沼市	2	0	0	1	3	0	0	0	0	0	0	0	0	0	0
登米市	8	0	1	4	4	0	0	0	0	0	0	0	0	0	0
栗原市	4	0	0	1	6	0	0	0	0	0	0	0	0	0	0
東松島市	1	0	0	0	3	0	0	0	0	0	0	0	0	0	0
大崎市	9	0	1	1	6	0	0	0	0	0	0	0	0	0	0
大河原町	0	0	0	0	0	0	0	0	0	0	0	0	0	0	0
村田町	1	0	0	0	0	0	0	0	0	0	0	0	0	0	0
柴田町	0	0	0	0	2	0	0	0	0	0	0	0	0	0	0
亘理町	0	0	0	0	1	0	0	0	0	0	0	0	0	0	0
松島町	0	0	0	0	0	0	0	0	0	0	0	0	0	0	0
七ヶ浜町	0	0	0	0	0	0	0	0	0	0	0	0	0	0	0
利府町	0	0	0	0	0	0	0	0	0	0	0	0	0	0	0
大和町	2	0	0	1	2	0	0	0	0	0	0	0	0	0	0
富谷町	1	0	0	0	3	0	0	0	0	0	0	0	0	0	0
大衡村	0	0	0	3	3	0	0	0	0	0	0	0	0	0	0
美里町	1	0	0	2	0	0	0	0	0	0	0	0	0	0	0
女川町	3	0	0	0	0	0	0	0	0	0	0	0	0	0	0
南三陸町	1	0	0	0	0	0	0	0	0	0	0	0	0	0	0
市町村計	96	2	11	35	139	1	2	21	0	0	0	0	22	0	0
仙南保健所							13	0		0	0	0	0	0	0
塩釜保健所							3	0		0	0	0	0	0	0
塩釜保健所 岩沼支所							2	0		0	0	0	0	0	0
大崎保健所							8	0		0	0	0	0	0	0
保健所計	0	0	0	0	0	0	26	0	0	0	0	0	0	0	0
合計	96	2	11	35	139	1	28	21	0	0	0	0	22	0	0

表2-5 振動に係る特定建設作業届出件数

特定建設作業		平成23年度	平成24年度	平成25年度	平成26年度	平成27年度
1	くい打機、くい抜機又はくい打くい抜機を使用する作業	75	134	97	96	116
2	剛球を使用して建築物その他の構造物を破壊する作業	0	0	0	0	0
3	舗装版破砕機を使用する作業	1	1	9	6	5
4	ブレーカを使用する作業	192	301	247	199	205
合計		268	436	353	301	326

表2-6 市町村特定建設作業届出件数(平成27年度)

作業の種類 市町村名	1	2	3	4	合計
	くい打機, くい 抜機又はくい打 くい抜機を使用 する作業	鋼球を使用して 建築物その他の 工作物を破壊す る作業	舗装版破碎機を 使用する作業	ブレーカーを使 用する作業	
仙台市	38	0	2	125	165
石巻市	24	0	0	19	43
塩竈市	12	0	0	14	26
気仙沼市	20	0	0	14	34
白石市	0	0	0	0	0
名取市	2	0	0	7	9
角田市	0	0	0	0	0
多賀城市	4	0	2	4	10
岩沼市	5	0	0	6	11
登米市	1	0	0	0	1
栗原市	2	0	0	0	2
東松島市	2	0	0	0	2
大崎市	2	0	0	3	5
大河原町	0	0	0	0	0
村田町	1	0	0	0	1
柴田町	0	0	0	2	2
亶理町	0	0	0	0	0
松島町	0	0	0	0	0
七ヶ浜町	0	0	0	1	1
利府町	1	0	1	5	7
大和町	0	0	0	1	1
富谷町	0	0	0	0	0
大衡村	0	0	0	1	1
美里町	0	0	0	0	0
女川町	2	0	0	1	3
南三陸町	0	0	0	2	0
合計	116	0	5	205	326

表3-1 東北新幹線鉄道振動レベル定点測定結果(平成27年度)

測定機関:宮城県・仙台市

No	測定地点			測定 年月日	振動レベル(dB)		走行速度 (km/h)	軌道の 種類	防音壁
	住所	管理 キロ程	測線		12.5m	25m			
1	白石市旭町三丁目	285.8	上	H27.6.30		59	282	ﾊﾞﾗｽﾄ	直壁型1.8
2	大河原町金ヶ瀬字新開東	295.9	上	H27.5.18		65	290	ﾊﾞﾗｽﾄ	直壁型2.0
3	村田町沼辺字日向	298.4	上	H27.5.8		57	296	ﾊﾞﾗｽﾄ	逆L対応型2.0
4	柴田町成田字野竹内	301.7	下	H27.4.30		51	304	ｽﾌﾟ	直壁型2.0
5	名取市高館吉田字前沖	315.2	上	H27.5.26		57	263	ｽﾌﾟ	直2.0+吸音板+透明 1.1
6	名取市田高字清水	316.4	下	H27.5.28		59	242	ｽﾌﾟ	直壁型2.2
7	仙台市太白区西中田6・7丁目	317.1	上	H27.7.28	59	50	245	ｽﾌﾟ	逆L型+吸音板
		317.1	下	H27.7.15	56	52	239		
8	仙台市宮城野区岩切字東河原	333.4	上	H27.7.9	54	53	263	ｽﾌﾟ	逆L型+吸音板
		333.4	下	H27.7.3	53	53	254		
9	大和町落合字中屋敷	347.9	下	H27.6.3		59	300	ｽﾌﾟ	直2.0+吸音板
10	大崎市古川狐塚字中田	367.8	下	H27.6.15		63	282	ｽﾌﾟ	直壁型2.0
11	栗原市高清水佐野字沢田	374.4	下	H27.7.7		62	312	ｽﾌﾟ	直2.0+吸+透明1
12	栗原市志波姫北郷字十文字	387.6	上	H27.7.10		53	306	ｽﾌﾟ	直2.0+吸音板
13	栗原市金成末野字十万坂	397.3	下	H27.6.22		59	294	ｽﾌﾟ	直壁型2.0

(注1) No7, 8は仙台市が、その他は宮城県が測定した。

(注2) 振動レベルは、測定した車両本数の上位半数の算術平均値である。

(注3) 走行速度は、測定した車両本数の上位半数の算術平均値である

第 3 章

悪 臭

図1-1 宮城県における悪臭苦情件数の推移

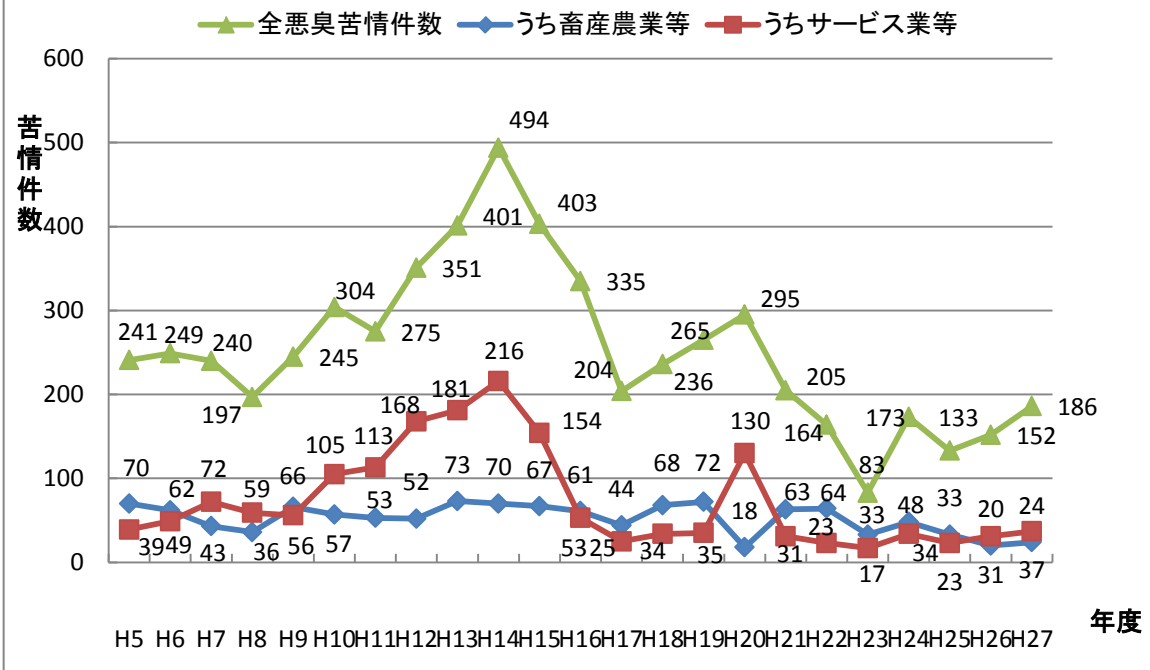


図1-2-1 法施行地域内業種別悪臭苦情割合

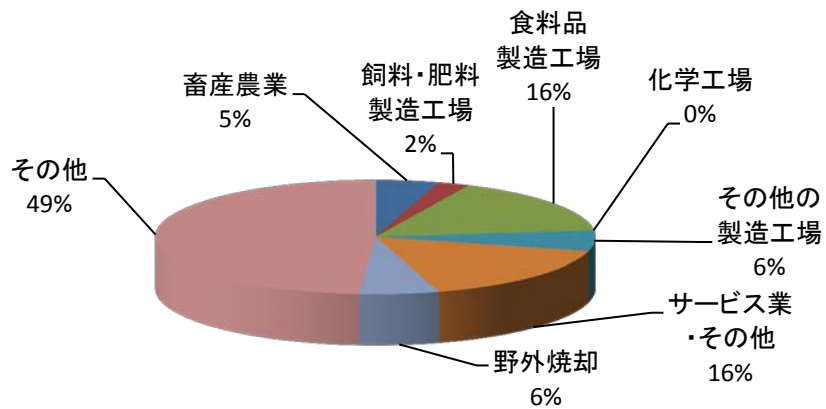


図1-2-2 法施行地域内業種別悪臭苦情割合(新分類)

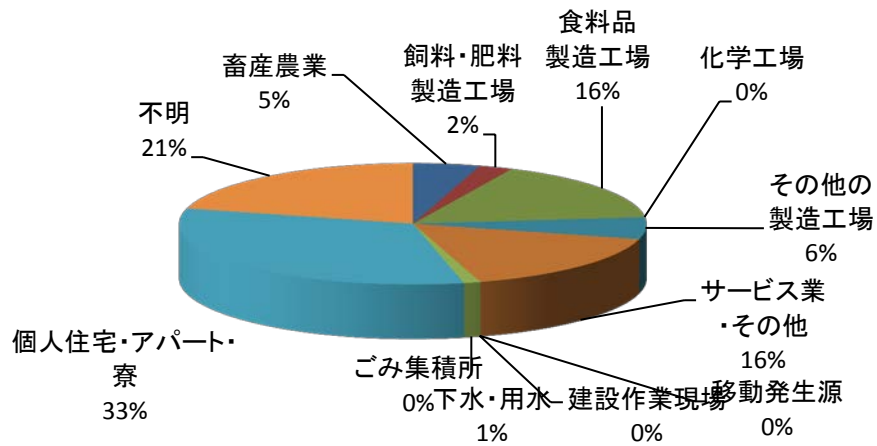


図1-2-3 県要綱業種別悪臭苦情割合

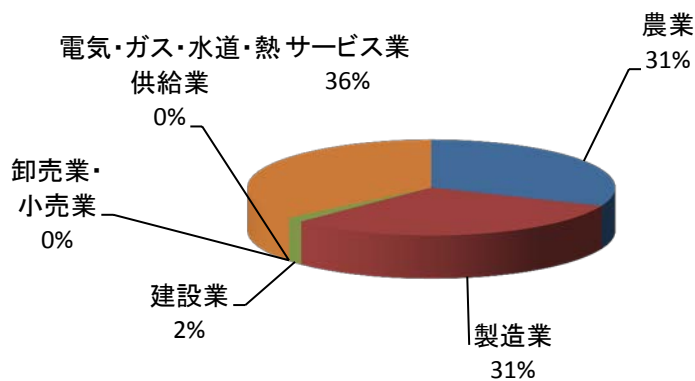


表1-3 悪臭苦情処理状況調査表(悪臭防止法規制地域)

事業場の種類	細分類	業種	苦情件数	調査				測定				結果				備考
				立入検査	報告	適合	不適合	問題なし	行政指導	改善勧告	改善命令					
1. 畜産農業	(1) 養豚業		1 (0)	0 (0)	0 (0)	0 (0)	0 (0)	0 (0)	0 (0)	0 (0)	0 (0)	0 (0)	0 (0)	0 (0)	0 (0)	
	(2) 養牛業		0 (0)	0 (0)	0 (0)	0 (0)	0 (0)	0 (0)	0 (0)	0 (0)	0 (0)	0 (0)	0 (0)	0 (0)	0 (0)	
	(3) 養鶏業		2 (0)	0 (0)	0 (0)	0 (0)	0 (0)	0 (0)	0 (0)	0 (0)	0 (0)	0 (0)	0 (0)	0 (0)	0 (0)	
	(4) 農地		0 (0)	0 (0)	0 (0)	0 (0)	0 (0)	0 (0)	0 (0)	0 (0)	0 (0)	0 (0)	0 (0)	0 (0)	0 (0)	
	(5) 堆肥		1 (0)	0 (0)	0 (0)	0 (0)	0 (0)	0 (0)	0 (0)	0 (0)	0 (0)	0 (0)	0 (0)	0 (0)	0 (0)	
	(6) その他		0 (0)	0 (0)	0 (0)	0 (0)	0 (0)	0 (0)	0 (0)	0 (0)	0 (0)	0 (0)	0 (0)	0 (0)	0 (0)	
	小計		4 (0)	0 (0)	0 (0)	0 (0)	0 (0)	0 (0)	0 (0)	0 (0)	0 (0)	0 (0)	0 (0)	0 (0)	0 (0)	
2. 飼料・肥料製造工場	(1) 魚腸骨処理場		0 (0)	0 (0)	0 (0)	0 (0)	0 (0)	0 (0)	0 (0)	0 (0)	0 (0)	0 (0)	0 (0)	0 (0)	0 (0)	
	(2) 獣骨処理場		0 (0)	0 (0)	0 (0)	0 (0)	0 (0)	0 (0)	0 (0)	0 (0)	0 (0)	0 (0)	0 (0)	0 (0)	0 (0)	
	(3) 鶏糞乾燥場		0 (0)	0 (0)	0 (0)	0 (0)	0 (0)	0 (0)	0 (0)	0 (0)	0 (0)	0 (0)	0 (0)	0 (0)	0 (0)	
	(4) 豚糞処理場		0 (0)	0 (0)	0 (0)	0 (0)	0 (0)	0 (0)	0 (0)	0 (0)	0 (0)	0 (0)	0 (0)	0 (0)	0 (0)	
	(5) フェザー処理場		0 (0)	0 (0)	0 (0)	0 (0)	0 (0)	0 (0)	0 (0)	0 (0)	0 (0)	0 (0)	0 (0)	0 (0)	0 (0)	
	(6) 複合肥料製造工場		0 (0)	0 (0)	0 (0)	0 (0)	0 (0)	0 (0)	0 (0)	0 (0)	0 (0)	0 (0)	0 (0)	0 (0)	0 (0)	
	(7) 配合飼料製造工場		0 (0)	0 (0)	0 (0)	0 (0)	0 (0)	0 (0)	0 (0)	0 (0)	0 (0)	0 (0)	0 (0)	0 (0)	0 (0)	
	(8) その他		2 (0)	0 (0)	0 (0)	0 (0)	0 (0)	0 (0)	0 (0)	0 (0)	0 (0)	0 (0)	0 (0)	0 (0)	0 (0)	
小計		2 (0)	0 (0)	0 (0)	0 (0)	0 (0)	0 (0)	0 (0)	0 (0)	0 (0)	0 (0)	0 (0)	0 (0)	0 (0)		
3. 食料品製造工場	(1) 畜産食料品製造工場		0 (0)	0 (0)	0 (0)	0 (0)	0 (0)	0 (0)	0 (0)	0 (0)	0 (0)	0 (0)	0 (0)	0 (0)	0 (0)	
	(2) 水産食料品製造工場		13 (0)	7 (0)	0 (0)	0 (0)	1 (0)	0 (0)	7 (0)	0 (0)	0 (0)	0 (0)	0 (0)	0 (0)	0 (0)	
	(3) 発酵食料品製造工場		0 (0)	0 (0)	0 (0)	0 (0)	0 (0)	0 (0)	0 (0)	0 (0)	0 (0)	0 (0)	0 (0)	0 (0)	0 (0)	
	(4) 油脂加工製品製造工場		0 (0)	0 (0)	0 (0)	0 (0)	0 (0)	0 (0)	0 (0)	0 (0)	0 (0)	0 (0)	0 (0)	0 (0)	0 (0)	
	(5) でんぷん製造工場		0 (0)	0 (0)	0 (0)	0 (0)	0 (0)	0 (0)	0 (0)	0 (0)	0 (0)	0 (0)	0 (0)	0 (0)	0 (0)	
	(6) 調理食品製造工場		1 (1)	0 (0)	0 (0)	0 (0)	0 (0)	0 (0)	0 (0)	0 (0)	0 (0)	0 (0)	0 (0)	0 (0)	0 (0)	
	(7) パン・菓子製造工場		0 (0)	0 (0)	0 (0)	0 (0)	0 (0)	0 (0)	0 (0)	0 (0)	0 (0)	0 (0)	0 (0)	0 (0)	0 (0)	
	(8) コーヒー製造工場		0 (0)	0 (0)	0 (0)	0 (0)	0 (0)	0 (0)	0 (0)	0 (0)	0 (0)	0 (0)	0 (0)	0 (0)	0 (0)	
	(9) 農産食料品製造工場		0 (0)	0 (0)	0 (0)	0 (0)	0 (0)	0 (0)	0 (0)	0 (0)	0 (0)	0 (0)	0 (0)	0 (0)	0 (0)	
	(10) その他		0 (0)	0 (0)	0 (0)	0 (0)	0 (0)	0 (0)	0 (0)	0 (0)	0 (0)	0 (0)	0 (0)	0 (0)	0 (0)	
小計		14 (1)	7 (0)	0 (0)	0 (0)	1 (0)	0 (0)	7 (0)	0 (0)	0 (0)	0 (0)	0 (0)	0 (0)	0 (0)		
4. 化学工場	(1) 化学肥料製造工場		0 (0)	0 (0)	0 (0)	0 (0)	0 (0)	0 (0)	0 (0)	0 (0)	0 (0)	0 (0)	0 (0)	0 (0)	0 (0)	
	(2) 無機化学工業製品製造工場		0 (0)	0 (0)	0 (0)	0 (0)	0 (0)	0 (0)	0 (0)	0 (0)	0 (0)	0 (0)	0 (0)	0 (0)	0 (0)	
	(3) 発酵工場		0 (0)	0 (0)	0 (0)	0 (0)	0 (0)	0 (0)	0 (0)	0 (0)	0 (0)	0 (0)	0 (0)	0 (0)	0 (0)	
	(4) プラスチック工場		0 (0)	0 (0)	0 (0)	0 (0)	0 (0)	0 (0)	0 (0)	0 (0)	0 (0)	0 (0)	0 (0)	0 (0)	0 (0)	
	(5) FRP製品製造工場		0 (0)	0 (0)	0 (0)	0 (0)	0 (0)	0 (0)	0 (0)	0 (0)	0 (0)	0 (0)	0 (0)	0 (0)	0 (0)	
	(6) 再生ゴム工場		0 (0)	0 (0)	0 (0)	0 (0)	0 (0)	0 (0)	0 (0)	0 (0)	0 (0)	0 (0)	0 (0)	0 (0)	0 (0)	
	(7) ゴム工場		0 (0)	0 (0)	0 (0)	0 (0)	0 (0)	0 (0)	0 (0)	0 (0)	0 (0)	0 (0)	0 (0)	0 (0)	0 (0)	
	(8) 石油化学工場		0 (0)	0 (0)	0 (0)	0 (0)	0 (0)	0 (0)	0 (0)	0 (0)	0 (0)	0 (0)	0 (0)	0 (0)	0 (0)	
	(9) 油脂加工製品製造工場		0 (0)	0 (0)	0 (0)	0 (0)	0 (0)	0 (0)	0 (0)	0 (0)	0 (0)	0 (0)	0 (0)	0 (0)	0 (0)	
	(10) 塗料・印刷インキ製造工場		0 (0)	0 (0)	0 (0)	0 (0)	0 (0)	0 (0)	0 (0)	0 (0)	0 (0)	0 (0)	0 (0)	0 (0)	0 (0)	
	(11) 医薬品・農薬製造工場		0 (0)	0 (0)	0 (0)	0 (0)	0 (0)	0 (0)	0 (0)	0 (0)	0 (0)	0 (0)	0 (0)	0 (0)	0 (0)	
	(12) 接着材製造工場		0 (0)	0 (0)	0 (0)	0 (0)	0 (0)	0 (0)	0 (0)	0 (0)	0 (0)	0 (0)	0 (0)	0 (0)	0 (0)	
	(13) コークス製造工場		0 (0)	0 (0)	0 (0)	0 (0)	0 (0)	0 (0)	0 (0)	0 (0)	0 (0)	0 (0)	0 (0)	0 (0)	0 (0)	
	(14) アスファルト製造工場		0 (0)	0 (0)	0 (0)	0 (0)	0 (0)	0 (0)	0 (0)	0 (0)	0 (0)	0 (0)	0 (0)	0 (0)	0 (0)	
	(15) クラフトパルプ工場		0 (0)	0 (0)	0 (0)	0 (0)	0 (0)	0 (0)	0 (0)	0 (0)	0 (0)	0 (0)	0 (0)	0 (0)	0 (0)	
	(16) その他のパルプ・紙工場		0 (0)	0 (0)	0 (0)	0 (0)	0 (0)	0 (0)	0 (0)	0 (0)	0 (0)	0 (0)	0 (0)	0 (0)	0 (0)	
	(17) めっき工場		0 (0)	0 (0)	0 (0)	0 (0)	0 (0)	0 (0)	0 (0)	0 (0)	0 (0)	0 (0)	0 (0)	0 (0)	0 (0)	
	(18) その他		0 (0)	0 (0)	0 (0)	0 (0)	0 (0)	0 (0)	0 (0)	0 (0)	0 (0)	0 (0)	0 (0)	0 (0)	0 (0)	
小計		0 (0)	0 (0)	0 (0)	0 (0)	0 (0)	0 (0)	0 (0)	0 (0)	0 (0)	0 (0)	0 (0)	0 (0)	0 (0)		
5. その他の製造工場	(1) 繊維工業		0 (0)	0 (0)	0 (0)	0 (0)	0 (0)	0 (0)	0 (0)	0 (0)	0 (0)	0 (0)	0 (0)	0 (0)	0 (0)	
	(2) 木工工場		3 (1)	1 (0)	0 (0)	0 (0)	0 (0)	0 (0)	1 (0)	0 (0)	0 (0)	0 (0)	0 (0)	0 (0)	0 (0)	
	(3) 紙加工品製造工場		0 (0)	0 (0)	0 (0)	0 (0)	0 (0)	0 (0)	0 (0)	0 (0)	0 (0)	0 (0)	0 (0)	0 (0)	0 (0)	
	(4) 印刷工場		1 (1)	0 (0)	0 (0)	0 (0)	0 (0)	0 (0)	0 (0)	0 (0)	0 (0)	0 (0)	0 (0)	0 (0)	0 (0)	
	(5) 塗装工場		0 (0)	0 (0)	0 (0)	0 (0)	0 (0)	0 (0)	0 (0)	0 (0)	0 (0)	0 (0)	0 (0)	0 (0)	0 (0)	
	(6) たばこ製造工場		0 (0)	0 (0)	0 (0)	0 (0)	0 (0)	0 (0)	0 (0)	0 (0)	0 (0)	0 (0)	0 (0)	0 (0)	0 (0)	
	(7) なめし皮・皮製品製造工場		0 (0)	0 (0)	0 (0)	0 (0)	0 (0)	0 (0)	0 (0)	0 (0)	0 (0)	0 (0)	0 (0)	0 (0)	0 (0)	
	(8) 窯業・土石製品製造工場		0 (0)	0 (0)	0 (0)	0 (0)	0 (0)	0 (0)	0 (0)	0 (0)	0 (0)	0 (0)	0 (0)	0 (0)	0 (0)	
	(9) 製鉄工場		0 (0)	0 (0)	0 (0)	0 (0)	0 (0)	0 (0)	0 (0)	0 (0)	0 (0)	0 (0)	0 (0)	0 (0)	0 (0)	
	(10) 非鉄金属製造工場		0 (0)	0 (0)	0 (0)	0 (0)	0 (0)	0 (0)	0 (0)	0 (0)	0 (0)	0 (0)	0 (0)	0 (0)	0 (0)	
	(11) 鋳物工場		0 (0)	0 (0)	0 (0)	0 (0)	0 (0)	0 (0)	0 (0)	0 (0)	0 (0)	0 (0)	0 (0)	0 (0)	0 (0)	
	(12) 製缶工場		0 (0)	0 (0)	0 (0)	0 (0)	0 (0)	0 (0)	0 (0)	0 (0)	0 (0)	0 (0)	0 (0)	0 (0)	0 (0)	
	(13) 輸送用機械器具製造工場		0 (0)	0 (0)	0 (0)	0 (0)	0 (0)	0 (0)	0 (0)	0 (0)	0 (0)	0 (0)	0 (0)	0 (0)	0 (0)	
	(14) その他の機械製造工場		0 (0)	0 (0)	0 (0)	0 (0)	0 (0)	0 (0)	0 (0)	0 (0)	0 (0)	0 (0)	0 (0)	0 (0)	0 (0)	
	(15) その他の金属製品製造工場		0 (0)	0 (0)	0 (0)	0 (0)	0 (0)	0 (0)	0 (0)	0 (0)	0 (0)	0 (0)	0 (0)	0 (0)	0 (0)	
	(16) プリント基板製造工場		0 (0)	0 (0)	0 (0)	0 (0)	0 (0)	0 (0)	0 (0)	0 (0)	0 (0)	0 (0)	0 (0)	0 (0)	0 (0)	
	(17) 半導体製品製造工場		0 (0)	0 (0)	0 (0)	0 (0)	0 (0)	0 (0)	0 (0)	0 (0)	0 (0)	0 (0)	0 (0)	0 (0)	0 (0)	
	(18) その他		1 (1)	0 (0)	0 (0)	0 (0)	0 (0)	0 (0)	0 (0)	0 (0)	0 (0)	0 (0)	0 (0)	0 (0)	0 (0)	
小計		5 (3)	1 (0)	0 (0)	0 (0)	0 (0)	0 (0)	1 (0)	0 (0)	1 (0)	0 (0)	0 (0)	0 (0)	0 (0)		
6. サービス業・その他	(1) 廃棄物最終処分場		0 (0)	0 (0)	0 (0)	0 (0)	0 (0)	0 (0)	0 (0)	0 (0)	0 (0)	0 (0)	0 (0)	0 (0)	0 (0)	
	(2) ごみ焼却場		0 (0)	0 (0)	0 (0)	0 (0)	0 (0)	0 (0)	0 (0)	0 (0)	0 (0)	0 (0)	0 (0)	0 (0)	0 (0)	
	(3) 下水処理場		0 (0)	0 (0)	0 (0)	0 (0)	0 (0)	0 (0)	0 (0)	0 (0)	0 (0)	0 (0)	0 (0)	0 (0)	0 (0)	
	(4) し尿処理場		0 (0)	0 (0)	0 (0)	0 (0)	0 (0)	0 (0)	0 (0)	0 (0)	0 (0)	0 (0)	0 (0)	0 (0)	0 (0)	
	(5) 火葬場		0 (0)	0 (0)	0 (0)	0 (0)	0 (0)	0 (0)	0 (0)	0 (0)	0 (0)	0 (0)	0 (0)	0 (0)	0 (0)	
	(6) と畜場		0 (0)	0 (0)	0 (0)	0 (0)	0 (0)	0 (0)	0 (0)	0 (0)	0 (0)	0 (0)	0 (0)	0 (0)	0 (0)	
	(7) へい獣取扱場		0 (0)	0 (0)	0 (0)	0 (0)	0 (0)	0 (0)	0 (0)	0 (0)	0 (0)	0 (0)	0 (0)	0 (0)	0 (0)	
	(8) 学校		0 (0)	0 (0)	0 (0)	0 (0)	0 (0)	0 (0)	0 (0)	0 (0)	0 (0)	0 (0)	0 (0)	0 (0)	0 (0)	
	(9) 食料品店		0 (0)	0 (0)	0 (0)	0 (0)	0 (0)	0 (0)	0 (0)	0 (0)	0 (0)	0 (0)	0 (0)	0 (0)	0 (0)	
	(10) 家畜動物販売店		0 (0)	0 (0)	0 (0)	0 (0)	0 (0)	0 (0)	0 (0)	0 (0)	0 (0)	0 (0)	0 (0)	0 (0)	0 (0)	
	(11) カソリストメント		1 (1)	0 (0)	0 (0)	0 (0)	0 (0)	0 (0)	0 (0)	0 (0)	0 (0)	0 (0)	0 (0)	0 (0)	0 (0)	
	(12) その他の販売店		1 (1)	0 (0)	0 (0)	0 (0)	0 (0)	0 (0)	0 (0)	0 (0)	0 (0)	0 (0)	0 (0)	0 (0)	0 (0)	
	(13) 医療機関		0 (0)	0 (0)	0 (0)	0 (0)	0 (0)	0 (0)	0 (0)	0 (0)	0 (0)	0 (0)	0 (0)	0 (0)	0 (0)	
	(14) クリーニング店・洗濯工場		0 (0)	0 (0)	0 (0)	0 (0)	0 (0)	0 (0)	0 (0)	0 (0)	0 (0)	0 (0)	0 (0)	0 (0)	0 (0)	
	(15) 飲食店		6 (4)	0 (0)	0 (0)	0 (0)	0 (0)	0 (0)	0 (0)	0 (0)	0 (0)	0 (0)	0 (0)	0 (0)	0 (0)	
	(16) 写真館・現像所		0 (0)	0 (0)	0 (0)	0 (0)	0 (0)	0 (0)	0 (0)	0 (0)	0 (0)	0 (0)	0 (0)	0 (0)	0 (0)	
	(17) フロントガラス詰め替え所		0 (0)	0 (0)	0 (0)	0 (0)	0 (0									

表2-1 悪臭防止法に基づく行政指導の状況

区分	立入件数	測定件数	行政指導	改善勧告	処 分	措置の合計
平成20年度	73	0	39	0	0	39
平成21年度	34	0	21	0	0	21
平成22年度	9	0	9	0	0	9
平成23年度	2	0	2	0	0	2
平成24年度	1	0	1	0	0	1
平成25年度	0	0	0	0	0	0
平成26年度	23	4	23	0	0	23
平成27年度	20	1	19	0	0	19



図2-2 悪臭防止法に基づく規制地域所在市町（平成27年度末現在）

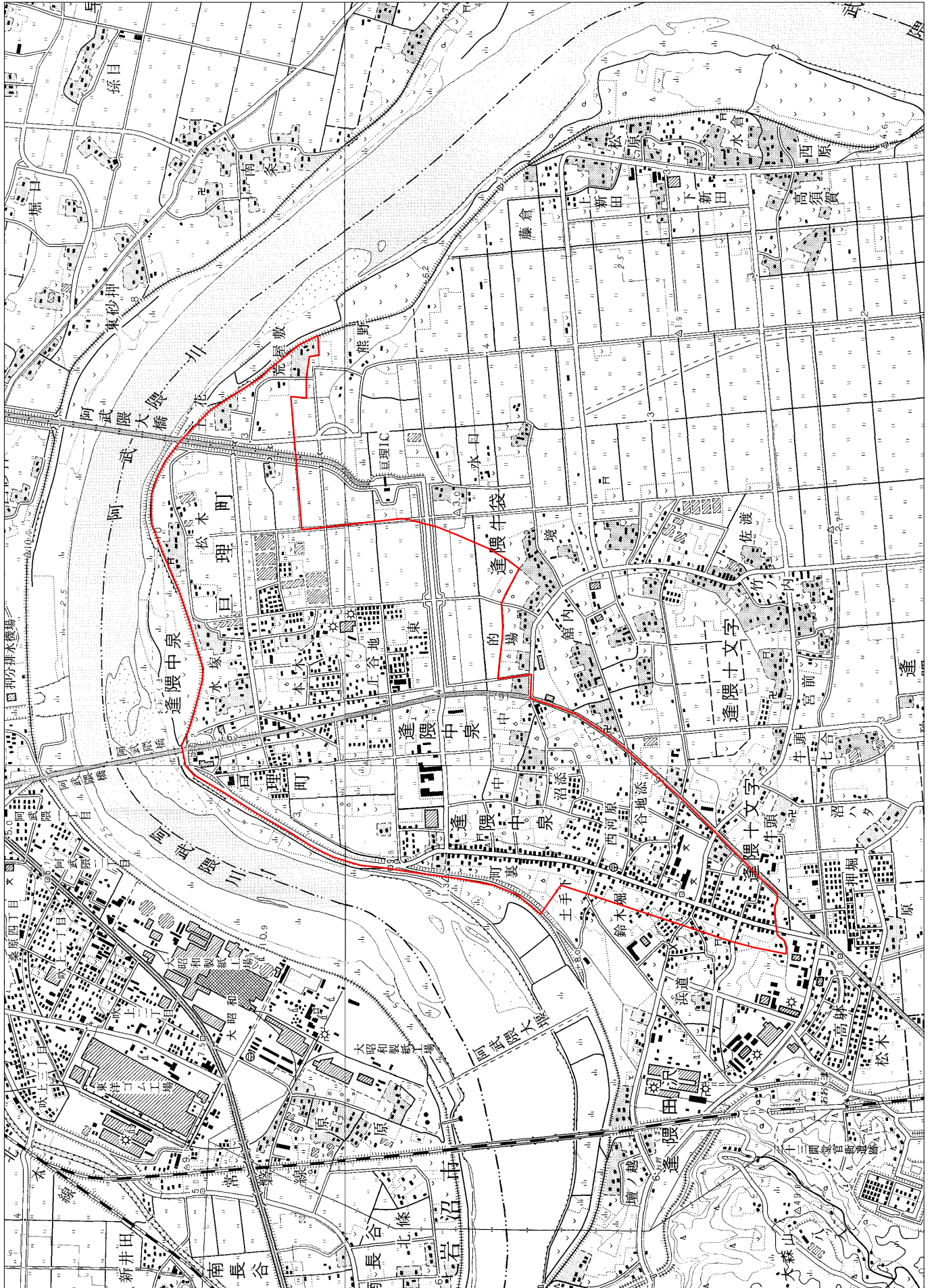
表2-3 宮城県における法律・条例・県悪臭公害防止対策要綱に基づく規制状況

	悪臭防止法	県公害防止条例	県悪臭公害防止対策要綱	仙台市悪臭対策指導要綱
適用地域	仙台市等13市2町の「規制地域」	県内全域 (法の規制地域を除く)	県内全域	仙台市内全域
規制対象の事業場	「規制地域」内の全事業場	(1)魚腸骨処理場等 (2)有機質肥料製造施設	農業・建設業・製造業 卸売小売業・電気ガス水道 熱供給業・サービス業	全業種
規制指導の主体	規制地域指定市町	県保健所(仙台市を除く県内) 仙台市(仙台市内)	規制地域指定市町 県保健所	仙台市
規制基準	臭気指数 [※] ①敷地境界 ②気体排出口 ③排水	臭気指数 ①敷地境界 ②気体排出口 ③排水	臭気強度 敷地境界	臭気濃度 ①敷地境界 ②排出口
測定法	・嗅覚測定法 [※] (三点比較式臭袋法)	・嗅覚測定法 (三点比較式臭袋法)	・嗅覚測定法 (三点比較式臭気採点法)	・嗅覚測定法 (三点比較式臭袋法)
届出制	なし	あり	なし	なし
改善命令等	改善勧告・命令	計画変更命令等 改善勧告・命令	改善勧告	勧告等なし
改正内容施行	H15.10.1 規制地域一部拡大・ 臭気指数導入 H22.10.1 規制地域拡大 H24.4.1 規制地域指定者 (市については市長)	H16.4.1 規制基準・測定方法	- -	- -

※仙台市は、物質濃度規制(22物質)を実施している。

悪臭防止法に基づく規制地域(巨理町)

- 太線で囲まれた地域 -



この地図は国土地理院長の承認を得て、同院発行の1/25,000地形図を複製したものである。(承認番号)平23東複、第117号

悪臭防止法に基づく規制地域(七ヶ浜町)

- 太線で囲まれた地域 -

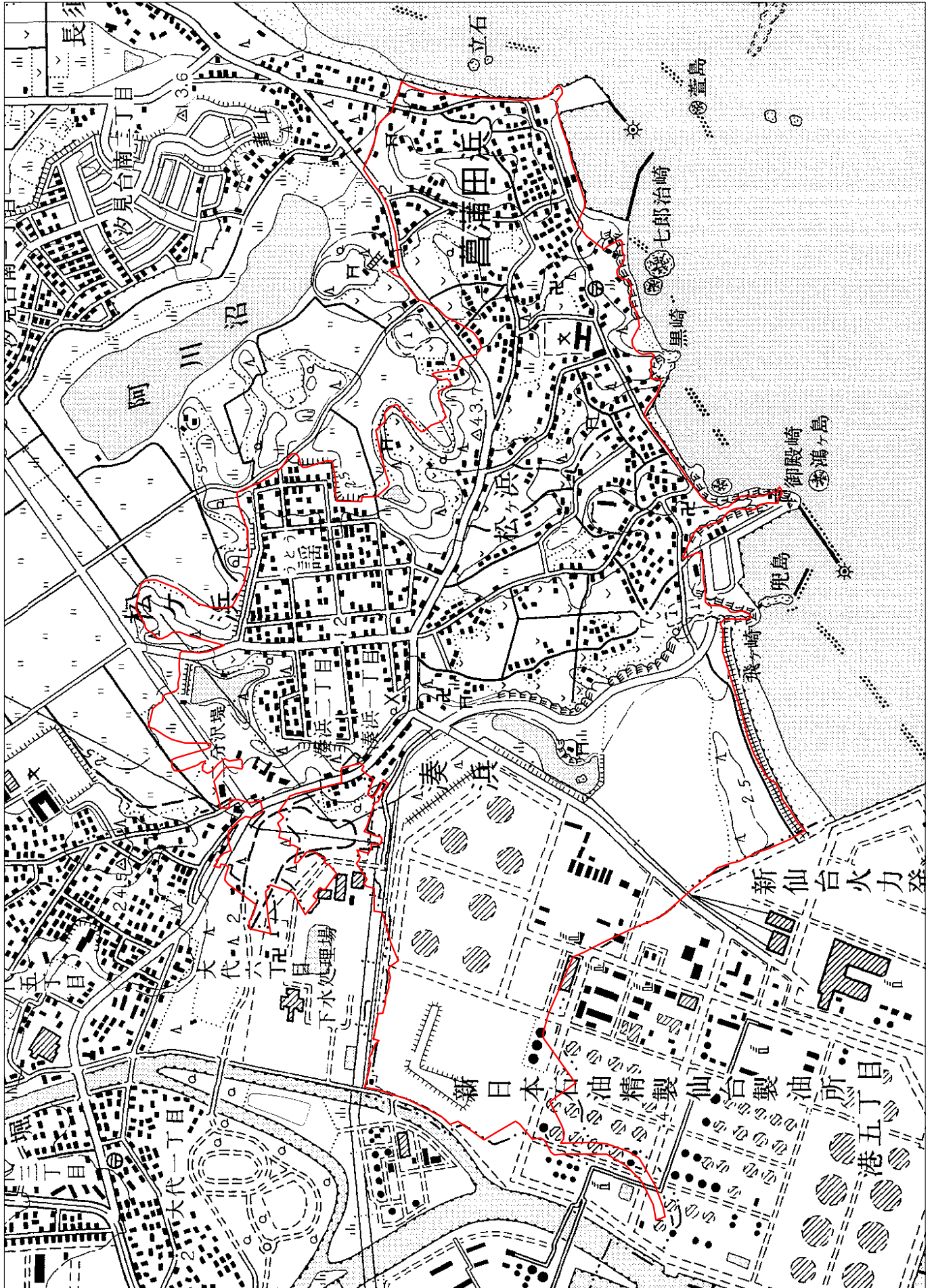


表3-1 公害防止条例に基づく行政指導の状況

区分	立入件数	測定件数	行政指導	改善勧告	処 分	措置の合計
平成20年度	50	15	10	4	0	14
平成21年度	52	16	7	1	0	8
平成22年度	35	11	3	0	0	3
平成23年度	71	10	9	0	0	9
平成24年度	32	6	13	0	0	13
平成25年度	38	4	12	0	0	12
平成26年度	44	6	9	0	0	9
平成27年度	49	5	3	0	0	3

表3-2 公害防止条例に基づく悪臭特定施設設置工場・事業場数

No.	市町村名	特定施設設置工場・事業場数		計
		魚腸骨処理場等	有機質肥料製造工場	
1	仙台市		7 (9)	7 (9)
2	石巻市		13 (31)	13 (31)
3	塩竈市			
4	気仙沼市		2 (4)	2 (4)
5	白石市		7 (16)	7 (16)
6	名取市		1 (4)	1 (4)
7	角田市		2 (3)	2 (3)
8	多賀城市			
9	岩沼市		2 (6)	2 (6)
10	登米市		28 (52)	28 (52)
11	栗原市		15 (33)	15 (33)
12	東松島市		2 (4)	2 (4)
13	大崎市		20 (44)	20 (44)
14	蔵王町		2 (13)	2 (13)
15	七ヶ宿町		1 (1)	1 (1)
16	大河原町		1 (2)	1 (2)
17	村田町		2 (4)	2 (4)
18	柴田町			
19	川崎町		2 (3)	2 (3)
20	丸森町		7 (23)	7 (23)
21	亶理町			
22	山元町	1 (2)	1 (2)	2 (4)
23	松島町		2 (2)	2 (2)
24	七ヶ浜町			
25	利府町		()	
26	大和町		1 (2)	1 (2)
27	大郷町		3 (23)	3 (23)
28	富谷町		2 (4)	2 (4)
29	大衡村			
30	色麻町		2 (7)	2 (7)
31	加美町		4 (11)	4 (11)
32	涌谷町		11 (22)	11 (22)
33	美里町		1 (1)	1 (1)
34	女川町			
35	南三陸町		6 (12)	6 (12)
	計	1 (2)	147 (338)	148 (340)

()内の数は特定施設数


 悪臭防止法による規制地域所在市町村

表4-1 悪臭防止法及び公害防止条例以外の行政指導の状況

区分	立入件数	行政指導	改善勧告	措置の合計
平成20年度	204	170	0	170
平成21年度	117	84	0	84
平成22年度	101	58	0	58
平成23年度	45	22	0	22
平成24年度	84	53	0	53
平成25年度	63	28	0	28
平成26年度	60	20	0	20
平成27年度	99	55	0	55

第 4 章

そ の 他

表1 騒音・振動・悪臭公害対策に係る会議の開催状況

開催日	会議名称	参集範囲
平成27年8月20日	高速自動車道騒音等防止対策連絡会議	事業者, 沿道自治体 ほか
平成27年8月20日	東北新幹線鉄道騒音等対策会議	事業者, 沿線自治体 ほか
平成27年10月16日	東北・上越・北陸新幹線、高速自動車道公害対策10県協議会 ほか	事業者, 環境省, 沿道・沿線県 ほか
平成28年1月19日	松島飛行場航空機騒音対策会議	航空自衛隊, 防衛省, 周辺自治体 ほか
平成28年2月2日	仙台空港航空機騒音対策会議	国土交通省, 周辺自治体 ほか