





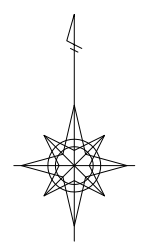
形質変更時要届出区域図

対象地範囲と形質変更時要届出区域を示した図面

- <起点>
起点は、対象地の北端とする。
 - <格子の回転角度>
格子の回転角度は図に示す通り、起点を支点として左に5度55分31秒回転させた。
- 形質変更時要届出区域となる土地：気仙沼市田中177の一部(400.00㎡)

凡例

-  : 形質変更時要届出区域
-  : 敷地境界線
-  : 地番(筆)の境界線
-  : 調査対象地外(事業と関わりのない土地)



5° 55' 31"

起点

