

第8回宮城県災害対策本部会議

日時：令和元年10月17日（木）

午後4時00分から

場所：宮城県行政庁舎4階特別会議室

1 開 会

2 議 題

(1) 県内の被害状況について

(2) 防災関係機関による救助活動等について

(3) その他

3 閉 会

令和元年10月17日 13時現在

令和元年台風第19号による被害（暫定値）

※下線部は前回からの変更箇所

1 被害の状況等（調査中）

(1) 人的被害

- ・死者 13名+その他3名身元等確認中
- ・行方不明者 3名
- ・重傷 4名
- ・軽傷 19名

(2) 住家被害

- ・全壊 1棟
- ・半壊 1棟
- ・一部破損 19棟
- ・床上浸水 1,284棟
- ・床下浸水 1,582棟

(3) 非住家被害

- ・公共建物 2棟
- ・その他 1棟

2 市町村災害対策本部設置状況 別添①のとおり

3 避難勧告・指示等の状況 別添②のとおり

4 避難所等情報 別添②のとおり

5 特記事項（令和元年10月17日 13時現在）

(1) 県議会への報告

本日、県議会議員全員協議会において、台風19号における被害状況や、本県の対応状況などについて報告した。

(2) 県初動派遣職員派遣状況

角田市3名、村田町1名、柴田町1名、丸森町4名、大郷町1名、大崎市2名

(3) 県災害マネジメント総括支援員等派遣状況

丸森町2名

(4) 対口支援の状況

10月14日決定：角田市←青森県（10/15～）、丸森町←北海道（10/15～）

15日決定：石巻市←札幌市（10/16～）、角田市←山形県（10/17～）

16日決定：角田市←秋田県（10/20～）

調整中：松島町、大崎市、涌谷町

※被害状況は、暫定値のため今後増減する場合があります。

災害対策本部等設置状況(令和元年10月17日13時現在)

市町村	体制名
宮城県	災害対策本部
石巻市	災害対策本部
白石市	災害対策本部
角田市	災害対策本部
多賀城市	災害対策本部
岩沼市	警戒本部等
登米市	警戒本部等
東松島市	警戒本部等
大崎市	災害対策本部
大河原町	警戒本部等
村田町	災害対策本部
柴田町	災害対策本部
丸森町	災害対策本部
松島町	災害対策本部
利府町	災害対策本部
大和町	災害対策本部
大郷町	災害対策本部
涌谷町	警戒本部等

※ 警戒態勢を敷いている市町村名のみ記載

避難所開設状況(令和元年10月17日13時現在)

	避難所数	避難世帯数	避難者数
角田市	3	59	116
大崎市	1	61	153
村田町	1	1	1
丸森町	12	(詳細確認中)	306
大郷町	1	37	93
計	18	158	669

※ 避難所開設している市町村のみ記載

県内市町村の避難勧告等発令状況整理(令和元年10月17日13時現在)

	世帯数	人数	発令内容
丸森町	5,098	13,405	警戒レベル5 災害発生情報
大郷町	245	665	警戒レベル4 避難指示(緊急)
合計	5,343	14,070	

※ 避難勧告等を発令している市町村のみ記載

第8回災害対策本部会議 被害確認状況及び災害対応状況【総務部】

下線部分が今回更新部分

◎被害確認状況

【県有施設状況】

- 仙台合同庁舎（管財課）
 - ・道路冠水に伴い玄関から館内浸水。※排水作業終了。
- 大崎合同庁舎（管財課）
 - ・庁舎屋外（屋外庭園）への2階入口自動ドアから浸水。2階から1階玄関ホールまで浸水。※処理済
 - ・エレベーターへの浸水もあるため、エレベーター停止中。※運転再開
- 石巻合同庁舎（管財課）
 - ・建物の雨漏り及び敷地内への水の浸入※処理済
 - ・車椅子用駐車場のキャノピー（雨よけ屋根）にへこみ。←緊急性は低いいため、後日対応予定。
- 県有地（管財課）
 - ・仙台市青葉区台原の県有地の法面土砂崩れ。民有地の庭に流入。民有地の人的被害、建物等の損壊なし。

【私立学校関係】（私学・公益法人課）

- 被害状況
 - ・小学校、中学校、高等学校、中等教育学校、特別支援学校
仙台市(7)、大崎市(1)、気仙沼市(1)、登米市(1)、丸森町(1)
(立木の倒木、昇降口脇インターロッキング陥没、法面崩落、断水、地下倉庫浸水、通信機器等の故障など)
 - ・幼稚園 仙台市(2)、石巻市(2)、多賀城市(2)、角田市(2)、登米市(1)
(床上・床下浸水、園庭冠水、斜面土砂流出、屋外時計破損、バス冠水など)
 - ・専修学校・各種学校 仙台市(3) (校舎等への浸水)
- 10月17日臨時休校 1校（啓明宮城小：断水解消まで）※角田市内の幼稚園3園中、1園が自由登園

【宮城大学関係】（私学・公益法人課）

- ・両キャンパスの教職員・学生ともにけが等の報告なし。
- ・大和キャンパスで雨漏り、太白キャンパスの体育館裏で土砂崩れ（軽微）。建物への被害はなし
- ・教員宿舎（仙台市泉区高森）の入口扉破損
- ・坪沼農場は、敷地内通路が一部崩落（通行は可能）。安全が確認されるまで通行禁止。市道に係る法面については異常なし。

【職員宿舎関係】（職員厚生課）

- ・下愛子宿舎1号棟、古川県職員寮（倒木及び雨漏り）

【職員の安否状況】

- ・各部局において現在、職員の事故等についての報告なし。

◎災害対応状況

【公用車関係】

- ・丸森町へ県公用車6台を10/18から貸し出す予定。

【選挙関係】

・台風の影響により宮城県議会議員選挙執行に支障が出る可能性がある自治体と県選挙管理委員会事務局において、その対応策について、共有済。

【ふるさと納税】

・被災直後に災害支援の寄附が殺到した場合、受納手続きが遅れる恐れがあることから、ふるさと納税ポータルサイトでの寄付金募集や受納等の受付事務について、鳥取県からの申し出に基づき、代行を依頼済。

○10/17 8:41 現在 71件 1,131,000円

令和元年台風19号に伴う災害対策本部地方支部・リエゾン情報とりまとめ

令和元年10月17日(木)13:00現在

支部名	報告時刻	報告内容	
仙南地方支部	10/16 19:00	丸森町	<ul style="list-style-type: none"> ・全区長へ区内の安否確認と孤立地域の確認を依頼中。 ・10/16から自衛隊の入浴支援開始。 ・災害ゴミやがれき処理におけるボランティアの活用及び自衛隊の支援について検討中。 ・10/16から罹災証明書受付を開始。準備不足で窓口混乱。10/17は人員再編し対応。 ・10/16から農作物の被害調査開始。
	10/16 18:45	角田市	<ul style="list-style-type: none"> ・仮ゴミ置き場の容量限界が近いので、今後、旧小田小学校跡地も活用予定。 ・10/16より罹災証明の受付を開始。（受付件数：278件）
	10/16 17:00	白石市	<ul style="list-style-type: none"> ・罹災証明：101件，被災証明81件交付。 ・海老名市に続き，16日午後からは登別市から人的支援を受ける。 ・市民からがれき処理を市で処理できないかとの要望→検討中。 ・市民から稲わら処理の要望あり →10/17から市と事務組合でトラックで回収 ・農地復旧に関する相談増加中。
	10/16 13:00	柴田町	<ul style="list-style-type: none"> ・道路の泥除去を建設業協会を開始。 ・住民から水が吹き出たマンホールの消毒要望あり。 ・稲わらの撤去について，水路は土地改良区，道路は町で対応。 ・道路粉塵対策は来週対応予定。 ・ゴミ集積所が人手不足。→自衛隊で対応。
	10/16 17:00	村田町	<ul style="list-style-type: none"> ・ボランティア必要申し出に対し，人員不足。町社会福祉協議会を通じて募集を進める。 ・現在，避難者が1名となり，状況も落ち着いてきたので，避難者がゼロになった段階で，災害対策本部から警戒本部に移行したい。
仙台地方支部	10/16 17:15	大郷町	<ul style="list-style-type: none"> ・がれき撤去9割終了。 ・民間から住宅提供の申し出をいただいているので，希望者を募集中。 ・通信やライフライン，交通等も確保され，町役場職員による通常の運営で対応可能になりつつある。 ・浸水が引いたことにより，孤立地域が解消。 ・今後の避難所集約化及び物資要望ルートの確立を検討していく。
北部地方支部	10/16 17:20	大崎市	<ul style="list-style-type: none"> ・鹿島台地区でポンプ17台で排水作業を進めるものの，なかなか進んでいない状況。 ・水質検査を依頼中。

第8回災害対策本部会議 震災復興・企画部被害等状況

(令和元年10月17日 13時00分現在)

1 交通関係

○鉄道

- ・東北新幹線 : 通常運転
- ・JR全線 : 東北本線 松川駅(福島県)～仙台駅間で本数を減らして運転
: 気仙沼線BRT 前谷地駅～陸前戸倉駅間で運転見合わせ
- ・アクセス鉄道 : 通常運転
- ・阿武隈急行 : 梁川駅(福島県)～槻木駅間で運転見合わせ
※富野駅(福島県)～東船岡駅間で線路等への土砂流入等27ヶ所を確認
- ・市営地下鉄 : 通常運転

○バス

- ・宮城交通 : 路線バス → 通常運行, 高速バス → 一部路線で本数を減らして運行
- ・ミヤコーバス : 通常運行
- ・仙台市交通局 : 一部路線(るーぷる仙台)で迂回運行

○離島航路

- ・塩竈市営汽船
 - ・網地島ライン
 - ・シーパル女川
- } 通常運航

2 情報ネットワーク関係

- ・ネットワーク(光回線終端装置)切断 : 3機関全て復旧済み

3 所管施設関係

○大崎市ふるさとプラザ

- ・被害なし

○南三陸町旧防災対策庁舎

- ・1階部分浸水(排水作業完了)

○東京事務所

- ・被害なし

4 県外避難者(東日本大震災関連)関係

- ・安否確認対象者14都府県49世帯(84人)のうち, 30世帯(55人)の被害なしを確認
※連絡のとれない方については, 文書送付による安否確認を実施(10/15送付済み)

令和元年 10 月 17 日
午後 1 時 現在
環境生活部

令和元年度台風第 19 号に伴う被害状況等
(環境生活部関係)

○暫定オフサイトセンター（旧消防学校：仙台市宮城野区）

- ・敷地法面において崩落が発生。
- ・この影響により市道小田原燕沢線が通行止め。
- ・崩落に巻き込まれた車両 1 台あり。けが人はなかった。
- ・仙台市で応急の土砂撤去等の作業を行い、14日午前3車線全面開通済。

○動物愛護センター（富谷市）

- ・敷地内の崖崩れ 3 か所。
- ・敷地内のテント 1 か所破損。
- ・愛護館内倉庫で雨漏り。

○水道施設

被害事業体	被害状況	断水等の影響	備考
白石市	水管橋破断による断水	80戸 210人	断水復旧済
登米市	水管橋破断等による断水	71戸 202人	断水復旧済
川崎町	浄水場の取水堤への土砂流入に伴う、ろ過不能等による断水	186戸 182人	給水車対応中
丸森町	水道管の破損による断水	3,448戸 9,821人 ※全域	給水車対応中、15日から給水タンク対応開始（筆甫地区除く）
松島町	水管橋流出による断水	71戸 159人	断水復旧済
南三陸町	水管橋破断等による断水	143戸 423人	断水復旧済
石巻地方広域水道企業団	水道管の破損等による断水	216戸ほか 541人ほか ※石巻市の一部	断水復旧済

※郡山市でのシアン化合物流出事故により岩沼市、角田市、亘理町が阿武隈川からの取水停止（広域水道への切替により給水継続）。

○女川原子力発電所（女川町）

- ・被害なし。

○県民の森（利府町）

- ・「森の学び舎」倒木による窓ガラス破損。
- ・連絡道路法面の一部崩落により，通行止め中。
- ・遊歩道に崩壊及び冠水箇所多数あり。

○廃棄物処理施設

事業体名	施設名	所在地	被害状況
宮城県環境事業公社	クリーンプラザ みやぎ	大和町	・トラックスケールの計器類がある地下室に土砂が流入。 ・残ったトラックスケール1台を稼働し，16日（水）から廃棄物の受け入れを再開。
宮城東部衛生処理組合	粗大ごみ施設 資源化処理施設	利府町	停止中。 ※ごみ焼却施設及びごみ埋立施設については稼働中。

- ・一部調査継続中。

○し尿の処理（丸森町）

- ・丸森町の要請を受け，仮設トイレ30基について，設置完了。
- ・追加で要請のあった5基について，設置完了。

○災害廃棄物処理

- ・災害廃棄物の発生状況及び廃棄物処理施設の被災状況について，情報収集中である。
- ・14日午後，全市町村に対して，仮置き場の準備・開設を依頼した。
- ・特に被害が大きい市町村の情報収集等を行うため，15日に災害廃棄物調査・支援チームを県南（角田市・丸森町）と県北（大崎市・大郷町）へ派遣した。
- ・16日，市町村の災害ごみの受入れに関する情報を循環型社会推進課ホームページに掲載した。
- ・16日，災害廃棄物処理について，環境生活部，農政部，水産林政部，土木部の庁内4部連携による早期の廃棄物処理実現のための連絡調整体制を構築した。
- ・17日，旧角田女子高等学校校庭の災害廃棄物仮置場としての利用について，角田市からの要請を受け，教育庁と調整し，使用可能である旨回答済み。

保健福祉部対応状況等について

※下線部が前回からの変更箇所

1 福祉施設等の被災状況等

① 福祉（入所）施設の人的被害状況

施設種別	入所者	備 考
	怪我	
障 害 者 福 祉 施 設	1	施設内避難中の怪我
合 計	1	

② 福祉施設等の被害状況等

施設種別	被害状況	被害額 (千円)
医 療 機 関	<ul style="list-style-type: none"> ・ 22 機関（4 病院，13 医科診療所，5 歯科診療所）で床上浸水等 ・ 仙南中央病院（柴田町）は外来診療休止。 ・ 国保丸森病院（丸森町）は診療不可，薬の処方是对応（<u>かかりつけのみ</u>）。 ・ 丸森町内の医科診療所の再開状況は，休止 <u>1</u>，診療再開 <u>3</u>。歯科診療所は，休止 <u>2</u>，一部診療 <u>2</u>。 	調査中
児童母子福祉施設	<ul style="list-style-type: none"> ・ <u>19</u> 施設で床上浸水，床下浸水，屋根（一部）はがれ等 	調査中
高齢者福祉施設	<ul style="list-style-type: none"> ・ <u>25</u> 施設で床上浸水，一部損壊等 ・ 丸森町内の施設で断水。自衛隊，県企業局及び周辺の自治体の給水車による水の補給を実施中。 	調査中
障害児者福祉施設	<ul style="list-style-type: none"> ・ <u>20</u> 施設で床上浸水，倒木による一部損壊等 	調査中
薬 局	<ul style="list-style-type: none"> ・ <u>64</u> 施設で床上浸水等 	調査中
そ の 他	<ul style="list-style-type: none"> ・ 1 施設（丸森町保健センター）一部損壊 	調査中
合 計		調査中

2 災害救助法関係

- 災害救助法施行令第 1 条第 1 項第 4 号により仙台市を除く全市町村に災害救助法を適用（10/12）
※仙台市も救助実施市として同法を適用している。

3 災害時医療の状況等

■災害医療本部関係

- ・ 宮城県災害医療コーディネーター，日赤等の協力を得て，的確かつ迅速な救護活動に向けた対応を行うため，災害医療対策本部を設置（10/12）
- ・ 透析患者の移送対応を調整済み（10/13）
- ・ 仙南保健福祉事務所に，地域災害医療支部及び DMAT 活動拠点本部を設置（10/13）

■DMAT（災害派遣医療チーム）等の活動状況

- ・ 10/17 DMAT 18 チーム，日赤救護班 5 チーム及び医療救護班 6 チームの計 29 チームが仙南医療圏 DMAT 活動拠点本部で活動
- ・ 仙南病院透析入院患者（12 人）の他院への移送を実施（10/14）
- ・ 角田市及び丸森町の避難所及び医療機関等のアセスメントを実施（10/14～）
- ・ 国保丸森病院入院患者（56 人）の移送を実施し，10/17 までに 48 人の移送を終了（他の患者 8 人は 10/18 までに退院の見込み）。（10/15～）

4 保健師・看護師派遣の状況等

- ・ 10/17 宮城県保健師チーム（仙南保健所等で活動），仙台市チーム（丸森町の避難所で活動），県看

護協会看護師チーム（大郷町の避難所で活動）が被災者の健康管理等に従事。

- ・県外保健師4チーム（滋賀県、北海道、山形県、三重県）及び県看護協会看護師チームが丸森町の避難所で活動予定（10/18～）
- ・大和町の被災者（約100世帯）の健康調査を塩釜保健所等が実施（10/17～10/18）

5 宮城県災害派遣福祉チーム

- ・避難所、福祉避難所等において要支援者を支援する福祉、介護の専門職員等により構成されるチーム、2チームを要請に応じて派遣できるよう準備中。
- ・派遣に向けて、10/15、16日に3市町（角田市、丸森町、大郷町）でチーム員が被災状況を確認。

6 避難所等での対応

- ・感染症対策として、避難所での感染症予防及び浸水した家屋の感染症対策に関する啓発資料について、ホームページ掲載するとともに市町村及び保健所に通知。

7 人工呼吸器装着者・在宅酸素療法患者への状況等

- ・指定難病・小児慢性の医療費受給者のうち、在宅で持続的に人工呼吸器を装着している方（54名）は被害なし。
- ・在宅酸素療法患者については、停電規模大きい3市町に対し確認。角田市（対象者15名）は電力復旧確認済。丸森町（対象者13名）は1名（県外病院に入院中）を除き電力復旧済又は代替電源により対応。大郷町（対象者6名）は1名（町外病院に入院中）を除き電力復旧済。

8 応急住宅仮設住宅関係

- ・全市町村に対し応急仮設住宅（プレハブ・みなし）の必要戸数について調査照会（10/15～）

9 災害ボランティア活動

- ・9市町（白石市10/14、大崎市10/15、村田町10/15、柴田町10/15、大和町10/15、涌谷町10/15、石巻市10/16、丸森町10/16、大郷町10/17）で災害ボランティアセンターを設置。角田市が10/18に災害ボランティアセンターを設置予定。
- ・宮城県社会福祉協議会に宮城県災害ボランティアセンターを10/16日に設置し、宮城県災害ボランティアセンター支援連絡会議を開催（継続予定）。
- ・涌谷町災害ボランティアセンターへ県職員3名を10/17から派遣。丸森町災害ボランティアセンターへ県職員を10/18から派遣予定。

10 義援金

- ・16日に、七十七銀行、仙台銀行に専用口座を開設し、義援金の受付を開始。

11 県施設等の被害状況

- ・地方公所及び指定管理施設は被害なし。県立病院は軽微な被害はあるものの通常診療を実施。

12 その他の被災者救済・援護

- ・国保・後期高齢者医療等の窓口一部負担金及び保険料の減免、支払い猶予、被災者に係る被保険者証等の提示等について、市町村へ通知。

第8回災害対策本部会議 被害確認状況（経済商工観光部）

【令和元年10月17日午後1時現在】

※下線部は前回からの変更

【工業関係】

- 工場，事務所等の浸水（加美町・涌谷町） 23 か所 43,300 千円
- 調査継続中。

【商業関係】

- 店舗等浸水（気仙沼市・涌谷町・南三陸町） 42 か所 5,200 千円
- 調査継続中。

【観光関係】

（県有施設以外）

- 御本丸公園（松山），城山公園（岩出山），加護坊自然公園（田尻）において法面崩れ，法面地滑り（8か所）。被害額約6,800千円。
- 施設等破損（10 か所）（石巻市，七ヶ宿町，大河原町，川崎町，栗原市，加美町）
1,440 千円
- 施設等浸水（3 か所）（石巻市）
- みやぎ蔵王えぼしリゾート（2 か所） 50,000 千円
- 調査継続中。

（県有施設）

- 蔵王国定公園 2か所 1,500千円

【当部所管施設の被害状況】

- 産業技術総合センター（被害なし）
- 計量検定所（被害なし）
- 白石高等技術専門学校（被害なし）
- 仙台高等技術専門学校（被害なし）
- 大崎高等技術専門学校：倉庫の壁（トタン2枚）落下。修理手配済み。
- 石巻高等技術専門学校（調査中）：実習棟浸水（各種機械設備の動作確認依頼中）。
- 気仙沼高等技術専門学校（被害なし）
- 宮城県障害者職業能力開発校（被害なし）
- 松島公園管理事務所
 - ・松島公園駐車場の総合案内表示機及び発券機・精算機が故障（復旧済み）
 - ・第5駐車場のトイレ照明故障（復旧済み）
- 商工振興センター（被害なし）
- みやぎ産業交流センター（夢メッセ）（被害なし）

第 8 回災害対策本部会議 被害確認及び災害対応状況（農政部）

【令和元年 10 月 17 日午後 1 時現在】
（前回からの変更箇所アンダーライン）

1 農業関係被害額 合計 3,865,997千円
(1) 農業関連被害 計 3,825,421千円

被害種別	市町村	被害内訳	被害額
農地・農業用施設被害	仙台市, 石巻市, 気仙沼市, 白石市, <u>角田市</u> , 多賀城市, 岩沼市, 登米市, 栗原市, <u>東松島市</u> , 大崎市, 富谷市, <u>蔵王町</u> , <u>七ヶ宿町</u> , <u>大河原町</u> , 亶理町, 山元町, 松島町, 大和町, 大郷町, 大衡村, 色麻町, 加美町, <u>涌谷町</u> , <u>美里町</u> , 南三陸町,	農地被害 <u>132</u> カ所, 揚水機被害 <u>63</u> カ所, 道路被害 <u>85</u> カ所, 水路被害 <u>152</u> カ所, 頭首工被害 <u>19</u> カ所, ため池被害 <u>88</u> カ所	<u>3,534,820</u> 千円
農業関係施設被害	気仙沼市, 栗原市, 大崎市, 蔵王町, 亶理町, 色麻町, 涌谷町, 美里町, 南三陸町	オガクズ舎屋根破損 1 棟, 鉄骨ハウス被害 3 棟, パイプハウス被害 66 棟, 農業倉庫被害 4 棟, 集出荷施設シャッター被害 2 棟	5,119 千円
農業用資機材被害	(調査中)		千円
農作物被害	気仙沼市, 白石市, 名取市, 栗原市, 大崎市, 蔵王町, 七ヶ宿町, 亶理町, 松島町, 色麻町, 加美町, 涌谷町, 美里町,	水稲・大豆・野菜類冠水, 果樹落果 1,554ha	215,482 千円
生活環境施設被害	仙台市, 大崎市	農業集落排水 <u>5</u> カ所	<u>70,000</u> 千円

(2) 畜産関連被害 計 21,224千円

被害種別	市町村	被害内訳	被害額
畜産施設等被害	仙台市, 白石市, 登米市, 栗原市, 石巻市, 南三陸町	採卵鶏・肉用鶏・乳牛・肉用牛死亡被害, 有機センター屋根破損, 養豚場浸水, 養豚場屋根一部損壊	<u>21,224</u> 千円

(3) その他（県所管施設等） 計 19,352千円

被害種別	施設名	被害内訳	被害額
県有施設被害	農業大学校	鉄骨ハウス被害	50 千円
	農業・園芸総合研究所	園内法面崩落, 道路陥没等	(調査中)
	古川農業試験場	ほ場防風林倒木等	19,302 千円
	岩沼駐在 (原種苗生産業務)	種子選別機等備品及び原種の浸水被害 等	
	畜産試験場	倒木, シャッター破損	(調査中)
王城寺原補償工事事務所	被害なし(確定)		

2 災害対応状況

10 月 15 日から各農業改良普及センター（9 カ所）及び県庁農業振興課に「営農相談窓口」を設置。

令和元年台風19号による被害状況（第8報）

※下線部が前回からの変更部分

水産林政部関係被害額 合計 調査中 千円

1 水産業関連被害 計 調査中 千円

被害種別	市町村	被害内訳	被害額
水産施設被害	仙台市, 石巻市, 気仙沼市, 南三陸町	ふ化場浸水被害（ <u>14</u> 施設）, 定置網被害（ <u>4</u> ヶ統）	調査中
漁船等被害	仙台市, 気仙沼市, 南三陸町, 石巻市	漁船転覆・水没等 <u>17</u> 隻	調査中
漁港施設被害		（調査中）	
養殖施設被害	石巻市, 気仙沼市, 東松島市, 松島町, 女川町, 南三陸町	カキ養殖施設被害 ノリ乾燥機被害	調査中
水産物等被害	石巻市, 気仙沼市, 東松島市, 蔵王町, 松島町, 女川町, 南三陸町	カキ水族落下, 内水面養魚場魚類被害	調査中
漁業用資材		（調査中）	

(1) 漁港施設

○県管理27漁港全てで調査が完了し被害なし。

○市町管理漁港は、11市町中10市町（81漁港）で調査が完了し被害なし。残る1市34漁港のうち、28漁港で調査が完了し被害なし。6漁港は調査中。

※陸上からの目視点検により確認しており、今後詳細調査を実施する予定

(2) 水産関係

○松島湾においてカキ養殖施設に被害あり。カキの落下等について確認中

2 林業関連被害 計 調査中 千円

被害種別	市町村	被害内訳	被害額
林道被害	仙台市, 石巻市, 気仙沼市, 角田市, 登米市, 栗原市, 大崎市, <u>七ヶ宿町</u> , 村田町, 柴田町, 川崎市, 丸森町, 利府町, 大和町, <u>色麻町</u> , 加美町, 涌谷町, 女川町, 南三陸町	<u>157</u> 路線 法面崩壊・路面洗掘等	調査中
林地被害	登米市, 東松島市, 大崎市, 丸森町, 利府町, 大和町, 大郷町, 大衡村	山腹崩壊 <u>32</u> 箇所	調査中
治山施設被害	気仙沼市	根固ブロック移動1箇所	調査中
林産施設被害	石巻市, 気仙沼市, 白石市, 名取市, 登米市, 栗原市, 大崎市, 涌谷町, 美里町	木製歩道損傷1件, 建物浸水1件, 木材加工等施設浸水 <u>11</u> 件, きのこ生産施設ハウス損壊等9件	調査中

○10月15日～16日、ヘリによる丸森町山間部の林地・林道の被害調査を林野庁（東北森林管理局）と合同で実施したところ、多数の山腹崩壊地・林道被害を確認。今後、被害の詳細を把握していく

(1) 林道被害

○157路線（県管理6路線、市町村管理151路線）で法面崩壊、路面洗掘などによる被害あり、その他の林道は調査中

(2) 林地及び治山施設被害

○3市、4町、1村で32箇所の山腹崩壊等を確認。その他の林地は調査中

○治山施設については、気仙沼市長浜地区で高波により根固ブロックの一部が移動。その他施設は調査中

(3) 林産施設被害

○林産物販売施設の木製歩道の損傷1件及び建物玄関への浸水1件並びに木材加工等施設の浸水11件を確認。きのこ生産施設のビニールハウス損壊等9件を確認

3 その他（県所管施設等）

- 水産技術総合センター 海水取水ポンプ関係, 水族被害あり 計（調査中）
- 内水面水産試験場 水族被害あり 計（調査中）
- 閑上漁港の管理研修施設で雨漏り 計（調査中）

令和元年10月12日から13日にかけての台風第19号による 土木部関連公共施設等の状況（10月17日11:00現在）

第8報

1. 公共土木施設の被害状況

単位：百万円

工種	県所管分		市町村所管分 (仙台市除く)		合計	
	件数 (箇所)	概算被害額	箇所 (箇所)	概算被害額	箇所 (箇所)	概算被害額
道路	254	5,796	185	1,182	439	6,978
橋梁	0	0	0	0	0	0
河川	328	6,084	66	456	394	6,540
海岸	0	0			0	0
ダム	2	20			2	20
砂防	15	170			15	170
下水道	0	0	18	536	18	536
公園	6	121	17	調査中	23	121
都市災	0	0	0	0	0	0
港湾	8	242			8	242
県営住宅	294	調査中			294	調査中
合計	907	12,433	286	2,174	1,193	14,607
前回比	204	5,448	102	662	306	6,110

道路

① 交通規制の状況

4-2 41路線 5-6 53箇所

うち全面通行止め 3-2 27路線, 4-1 33箇所

・ 事前通行規制 8-2路線, 8-2箇所

※異常気象時通行規制区間, 冠水等の恐れがある区間

・ 法面の崩れ等に伴う規制 1-6 21路線, 2-0 25箇所 (国道349号丸森町など)

・ 冠水等による規制 1-1 6路線, 1-3 6箇所

うち片側交互通行 1-3 17路線, 1-5 20箇所

・ 法面の崩れ等に伴う規制 1-3 16路線, 1-4 19箇所

・ 冠水等による規制 1路線, 1箇所

道路種別	規制箇所数	うち規制中
一般国道 (指定区間外)	30 31箇所 (全面27箇所)	10 9箇所 (全面8 7箇所)
主要地方道	62 64箇所 (全面55箇所)	18 16箇所 (全面14 10箇所)
一般県道	68 71箇所 (全面55 54箇所)	28箇所 (全面19 16箇所)
合計	160 166箇所 (全面137 136箇所)	56 53箇所 (全面41 33箇所)

(参考) その他高速道路の規制状況

※ 三陸道 (通行止め区間 上り 歌津IC～南三陸海岸IC 4.1km、
下り 南三陸海岸IC～小泉海岸IC 14.0km)

② 施設被災状況

(県管理) 54 71路線, 128 254箇所 概算被害額 2,288 5,796百万円

※概算被害額は調査中 (今後も増える見込み)

○国道 6 7路線 19 47箇所

- ・ 113号 白石市 : 欠壊1箇所, 法欠1箇所
丸森町 : 欠壊1箇所
- ・ 286号 川崎町 : 法欠1箇所
- ・ 346号 松島町 : 法崩2 3箇所
涌谷町 : 法崩2箇所
美里町 : 法崩1箇所
気仙沼市 : 欠壊1箇所
- ・ 347号 加美町 : 法崩1箇所
- ・ 349号 角田市 : 法欠4箇所
丸森町 : 欠壊1箇所, 土砂堆積5箇所,
法欠5箇所, 法崩2箇所, 舗装破壊1箇所
- ・ 398号 女川町 : 法崩1箇所
南三陸町 : 欠壊1, 2箇所
石巻市 : 法崩1箇所
- ・ 457号 大和町 : 法崩1箇所
川崎町 : 法崩3箇所, 法欠1箇所
白石市 : 法欠5箇所, 法崩3箇所

○主要地方道 21 26路線 54 97箇所

- ・ 白石国見線 白石市 : 欠壊2箇所
- ・ 丸森霊山線 丸森町 : 欠壊1箇所, 法崩14箇所, 法欠6箇所,
崩落・法欠1箇所, 流出9箇所, 陥没1箇所
- ・ 亘理大河原川崎線 村田町 : 陥没1箇所, 法欠1箇所
- ・ 仙台松島線 利府町 : 法崩2箇所
- ・ 利府松山線 利府町 : 法崩4箇所
大郷町 : 法崩1箇所
大崎市 : 法崩1箇所
- ・ 仙台村田線 名取市 : 法崩1箇所
- ・ 岩沼蔵王線 岩沼市 : 法崩5箇所

- ・塩釜吉岡線 大和町 : 法崩1箇所
利府町 : 法崩4箇所
- ・石巻鹿島台色麻線 大衡村 : 法崩2箇所, 洗掘1箇所
東松島市 : 法崩1箇所
- ・奥松島松島公園線 東松島市 : 法崩1箇所,
松島町 : 法崩1箇所
- ・塩釜七ヶ浜多賀城線 七ヶ浜町 : 法崩1箇所
- ・大和松島線 大郷町 : 法崩3箇所
- ・河南築館線 大崎市 : 法崩1箇所
涌谷町 : 法崩1箇所
- ・仙台三本木線 大崎市 : 法崩1箇所
- ・栗駒岩出山線 栗原市 : 法崩1箇所
- ・築館登米線 栗原市 : 法崩1箇所
- ・女川牡鹿線 女川町 : 法崩1箇所
- ・北上津山線 石巻市 : 法崩2, 4箇所, 陥没2箇所, 道路流出1箇所
登米市 : 欠壊6箇所, 法崩1箇所
- ・気仙沼陸前高田線 気仙沼市 : 欠壊3箇所
- ・気仙沼唐桑線 気仙沼市 : 欠壊1箇所
- ・河北桃生線 石巻市 : 法崩1, 2箇所
- ・石巻雄勝線 石巻市 : 法崩1箇所
- ・仙台岩沼線 岩沼市 : 法崩1箇所
- ・白石丸森線 白石市 : 法崩2箇所
丸森町 : 法欠5箇所, 法崩2箇所
- ・丸森柴田線 丸森町 : 法欠1箇所
- ・亘理村田蔵王線 村田町 : 法欠2箇所, 法崩1箇所

○一般県道 2-7 38路線 5-5 110箇所

- ・丸森梁川線 丸森町 : 欠壊1, 2箇所, 法崩1, 4箇所, 法欠3箇所
- ・南蔵王白石線 白石市 : 法崩1, 2箇所
- ・蔵王大河原線 大河原町 : 法崩1箇所
- ・赤沼松島線 松島町 : 法崩1箇所
- ・小牛田松島線 松島町 : 法崩1, 2箇所
大郷町 : 法崩3箇所
- ・竹谷大和線 大郷町 : 法崩1, 2箇所
- ・名取村田線 村田町 : 法崩1箇所
名取市 : 法崩1箇所
- ・愛島名取線 名取市 : 法崩1箇所
- ・西成田宮床線 大和町 : 法崩1箇所
富谷市 : 法崩1箇所
- ・升沢吉岡線 大和町 : 法崩4箇所
- ・涌谷田尻線 涌谷町 : 法崩1箇所
- ・小野田三本木線 大崎市 : 法崩2箇所
- ・柳沢中新田線 加美町 : 法崩1箇所
- ・文字上尾松線 栗原市 : 法崩1箇所
- ・牡鹿半島公園線 石巻市 : 法崩2箇所
女川町 : 法崩3箇所
- ・北上河北線 石巻市 : 法崩2箇所
- ・石巻雄勝線 石巻市 : 法崩5箇所
- ・河南成瀬線 東松島市 : 法崩4箇所
- ・河南南郷線 石巻市 : 法崩1, 2箇所

- ・釜谷大須雄勝線 石巻市 : 陥没1箇所, 法崩7箇所
- ・小島豊里線 登米市 : 法崩1箇所
- ・上八瀬気仙沼線 気仙沼市 : 欠壊1箇所
- ・清水浜志津川港線 南三陸町 : 欠壊1箇所
- ・払川町向線 南三陸町 : 欠壊2箇所, 法崩5箇所
- ・馬籠志津川線 南三陸町 : 欠壊3箇所, 法崩3箇所
- ・有壁若柳線 栗原市 : 法崩1箇所
- ・馬籠東和線 気仙沼市 : 欠壊1箇所
登米市 : 欠壊1箇所
- ・青根蔵王線 川崎町 : 法欠1箇所
- ・秋保温泉川崎線 川崎町 : 法崩4箇所
- ・上代寺前線 角田市 : 法崩4箇所, 法欠4箇所
- ・大河原高倉線 角田市 : 法欠1箇所
- ・大衡駒場線 大衡村 : 法崩2箇所
- ・加瀬沼公園線 利府町 : ポンプ故障1箇所
- ・金山新地停車場線 丸森町 : 背面吸い出し1箇所
- ・川前白石線 丸森町 : 法崩1箇所
- ・越河角田線 角田市 : 法欠2箇所, 法崩1箇所, 欠壊1箇所
丸森町 : 法欠5箇所, 欠壊1箇所
- ・志津川登米線 南三陸町 : 欠壊1箇所
- ・相馬大内線 丸森町 : 法欠1箇所
- ・平松梁川線 丸森町 : 法崩3箇所, 法崩・欠壊1箇所

(市町村管理) 8-5 151路線, 9-4 185箇所 概算被害額 9-3-8 1, 182百万円
 ※概算被害額は調査中 (今後も増える見込み)

河川

(1) 県管理河川

① 施設被災 8-4 101河川 2-6-7 328箇所 概算被害額 4, 193 6, 084百万円
 ※概算被害額は調査中 (今後も増える見込み)

○ 決壊河川 18河川 2-6 28箇所

- ・ 斎川 : 決壊1箇所 (応急仮復旧施工業者と工程調整中)
(応急仮復旧は10月18日に着手予定。週末の降雨対策として、国交省にポンプ配置調整済み)
- ・ 半田川 : 決壊1箇所 (応急仮復旧施工業者と工程調整中)
(応急仮復旧は10月18日に着手予定。週末の降雨対策として、国交省にポンプ配置調整済み)
- ・ 内川 : 決壊3 5箇所 (応急仮復旧施工業者と工程調整中)
(応急仮復旧は10月18日に着手予定。週末の降雨対策として、国交省にポンプ配置調整済み)
- ・ 新川 : 決壊3箇所 (応急仮復旧施工業者と工程調整中)
(応急仮復旧は10月18日に着手予定。週末の降雨対策として、国交省にポンプ配置調整済み)
- ・ 五福谷川 : 決壊2箇所 (応急仮復旧施工業者と工程調整中)
(応急仮復旧は10月18日に着手予定。週末の降雨対策として、国交省にポンプ配置調整済み)
- ・ 高倉川 : 決壊1箇所 (応急仮復旧施工業者と工程調整中)
(応急仮復旧は10月18日に着手予定。週末の降雨対策として、国交省ポンプ配置済)
- ・ 砂押川 : 決壊1箇所 (応急仮復旧中で10月1-6 18日に完了予定)

- ・ 身洗川：決壊1箇所（応急仮復旧中で10月23日に完了予定。
週末の降雨対策として、10月18日までに大型土のうを設置予定）
- ・ 小西川：決壊1箇所（応急仮復旧中で10月19 18日に完了予定）
- ・ 渋井川：決壊1箇所（応急仮復旧中で10月19 16日に完了予定）
- ・ 名蓋川：決壊3箇所（応急仮復旧中で10月19日に完了予定。
週末の降雨対策として、10月16日に大型土のうを設置完了）
- ・ 照越川：決壊2箇所（応急仮復旧中で10月23日に完了予定。
週末の降雨対策として、10月18日までに大型土のうを設置予定）
- ・ 石貝川：決壊1箇所（応急仮復旧中で10月15 16日に完了予定）
- ・ 荒川：決壊1箇所（応急仮復旧中で10月23日に完了予定。
週末の降雨対策として、国交省にポンプ配置調整済み）
- ・ 熊谷川：決壊1箇所（応急仮復旧中で10月16 17日に完了予定）
- ・ 富士川：決壊1箇所（応急仮復旧中で10月23日に完了予定。
週末の降雨対策として、10月18日までに河道の土砂を撤去予定の上、
国交省にポンプ配置調整済み）
- ・ 水沼川：決壊1箇所（応急仮復旧中で10月23 18日に完了予定）
- ・ 瀬峰川：決壊1箇所（応急仮復旧中で10月23日に完了予定。
週末の降雨対策として、10月18日までに大型土のうを設置予定）

※決壊箇所については国交省ポンプを緊急時出動できるよう調整済み

○ 法崩等河川 73 91河川 237 297箇所

- ・ 斎川：法崩4 1箇所，法欠2 5箇所
- ・ 谷津川：法崩1箇所
- ・ 森の川：越水1箇所（調査中）
- ・ 荒川：侵食1箇所，法欠1箇所
- ・ 新川(にっかわ)：侵食1箇所，法欠1箇所（村田町）
- ・ 白石川：法欠8箇所
- ・ 内川：洗堀1箇所，法欠1箇所
- ・ 新川(しんかわ)：洗堀6 5箇所，浸食2箇所
- ・ 伊手川：護岸一部崩壊2箇所，洗堀1 2箇所，石積ブロック崩壊1箇所
- ・ 五福谷川：一部浸食1箇所，河道堆積・流木1箇所
- ・ 塩川：法欠1箇所
- ・ 藪川：法欠3 5箇所
- ・ 高倉川：法欠1箇所
- ・ 雉子尾川：法欠1箇所
- ・ 高木川：4箇所
- ・ 黄金川：法欠1箇所
- ・ 広瀬川：法崩1箇所
- ・ 芋沢川：法崩1箇所
- ・ 川内沢川：法崩2 1箇所，欠壊2箇所
- ・ 策川：法崩1箇所，欠壊1箇所
- ・ 名取川：法崩1箇所
- ・ 支倉川：法崩1箇所

- ・後田川：法崩1箇所
- ・仙台川：法崩2箇所
- ・梅田川：法崩2箇所
- ・七北田川：洗掘1箇所，法崩6_8箇所，欠壊1箇所
- ・小西川：欠壊1箇所，法欠1箇所
- ・明石川：法崩1箇所，欠壊3箇所
- ・勿来川：欠壊1箇所
- ・西川：欠壊1箇所
- ・善川：欠壊1箇所
- ・吉田川：欠壊4箇所
- ・竹林川：欠壊1箇所
- ・志賀沢川：法崩2_6箇所
- ・坂元川：法崩9箇所
- ・戸花川：法崩5箇所
- ・西田中川：法崩1箇所
- ・八乙女川：法崩1箇所
- ・女川：法欠1箇所，法崩1箇所
- ・大沢川（女川町）：洗掘1_2箇所
- ・大土川：法崩1箇所
- ・富士川：越水1_2箇所（調査中）
- ・大原川：洗掘1箇所，法崩2箇所
- ・赤柴川：洗掘1箇所
- ・相川沢川：法欠4箇所
- ・大沢川（石巻市北上町）：閉塞1箇所，法崩1箇所，法欠1箇所
- ・馬鞍川：法欠2箇所
- ・加茂川：閉塞1箇所
- ・堤川：法欠2箇所
- ・水沼川：堆積土砂1箇所，法崩1箇所，崩壊6箇所，流失（根固工）4箇所，閉塞1箇所，裏欠2箇所，欠壊4箇所
- ・真野川：閉塞1箇所，欠壊1_1箇所，裏欠3箇所
- ・高木川：法欠1箇所，欠壊1箇所
- ・内の原川：閉塞1箇所，欠壊5箇所，裏欠5箇所
- ・八津川：欠壊1箇所，裏欠1箇所，法欠6箇所
- ・金沢川：欠壊5箇所
- ・追波沢川：裏欠1箇所，法欠1箇所
- ・後川：閉塞1箇所
- ・淀川：閉塞1箇所
- ・湊川：裏欠1箇所，法欠2箇所
- ・渋井川：法崩1箇所
- ・名蓋川：法崩1箇所
- ・多田川：法崩3箇所
- ・鞍坪川：漏水1箇所
- ・鳴瀬川：法崩2_3箇所，法欠1箇所
- ・瀬峰川：越水1箇所（調査中），法崩1箇所

- ・荒川：法崩1箇所
- ・善光寺川：越水1箇所（調査中）
- ・太田川：法崩1箇所，欠壊1箇所
- ・小山田川：法崩1箇所
- ・夏川：漏水1箇所
- ・南沢川：法崩4箇所，欠壊1_2箇所
- ・北沢川：法崩1_2箇所，欠壊2箇所
- ・黄牛川：法崩2箇所
- ・鱒淵川：法崩4箇所
- ・鹿折川：欠壊4箇所，既設護岸沈下1箇所
- ・八瀬川：欠壊3箇所
- ・廿一川：欠壊3箇所
- ・面瀬川：法崩6箇所，欠壊4箇所
- ・神山川：欠壊1箇所
- ・馬籠川：法崩1箇所
- ・山田川：法崩2箇所
- ・水戸辺川：洗掘2箇所，法崩8箇所
- ・伊里前川：法崩2箇所
- ・八幡川：法崩4箇所，洗掘2箇所，吸出1箇所
- ・折立川：法崩3箇所
- ・西戸川：法崩5箇所，吸出2箇所
- ・桜川：法崩2箇所
- ・松川：欠壊2箇所
- ・大川：欠壊2箇所
- ・新井田川：法崩2箇所
- ・水尻川：法崩3箇所

○ 観測施設 施設被災 4_3箇所 概算被害額 7_6百万円

※ 概算被害額は調査中（今後も増える見込み）

・~~量水標：流出1箇所（七北田川）~~

- ・ 河川監視カメラ水没 2箇所（吉田川，笹川）
- ・ 水位雨量観測局水没 1箇所（内川）

(2) 市町村管理河川

① 施設被災 3_8_4_2河川 6_0_6_6箇所 概算被害額 3_9_4_4_5_6百万円

※ 概算被害額は調査中（今後も増える見込み）

海岸

① 施設被災 なし

ダム

① 施設被災 なし 2箇所 概算被害額 20百万円

※ 概算被害額は調査中

- ・ 間知ブロック張り：法崩1箇所（漆沢ダム下流護岸）
- ・ 量水標：流出1箇所（七北田ダム）

砂防施設

① 土砂災害：12 26箇所

・ 仙台市	4	7箇所	溪流からの土砂流出及び急傾斜地の土砂崩れ等
・ 石巻市		2箇所	急傾斜地の土砂崩れ
・ 気仙沼市		1箇所	急傾斜地の土砂崩れ
・ 多賀城市		1箇所	急傾斜地の土砂崩れ
・ 岩沼市		1箇所	急傾斜地の土砂崩れ
・ 登米市		1箇所	溪流からの土砂流出
・ 東松島市		3箇所	溪流からの土砂流出及び急傾斜地の土砂崩れ等
・ 大崎市		3箇所	急傾斜地の土砂崩れ及び地すべり防止区域での土砂崩れ
・ 柴田町		1箇所	急傾斜地の土砂崩れ
・ 川崎町		6箇所	溪流からの土砂流出

② 施設被害：13 15箇所 概算被害額 141 170百万円

※概算被害額は調査中（今後も増える見込み）

・ 石巻市	8箇所	流路工の埋そく及び砂防堰堤の一部損壊等
・ 気仙沼市	1箇所	流路工の護岸法崩
・ 登米市	4 5箇所	流路工の護岸工欠壊等
・ セヶ浜町	1箇所	急傾斜地対策斜面の崩落

空港

① 運行状況

- 仙台空港：14日から通常運航
- 仙台空港アクセス鉄道：14日から通常運転
- 空港周辺緑地：開園中

② 施設被害：なし

港湾

① 供用状況

- ・ 仙台塩釜港（国際拠点港湾）：供用中
- ・ 地方港湾：供用中

② 施設被害

- 港湾、6件 概算被害額 202百万円

※ 概算被害額は調査中（今後も増える見込み）

- ・ 金華山港：防波堤のパラペットが転倒
- ・ 女川港：高白地区及び横浦地区にて湾内に土砂流出

- 海岸 2件 概算被害額 40百万円

※ 概算被害額は調査中（今後も増える見込み）

- ・ 女川港：横浦地区横浦1号，2号水門，大石原地区の水門が土砂流出により閉塞

都市施設（公園・下水道）

(1) 公園

① 供用状況（7公園 閉園中）

- 県立都市公園（1公園閉園中）

- ・ 宮城県総合運動公園（ファミリーレクリエーションゾーン） 閉園中

- 市町村都市公園（6公園閉園中）

- ・ 仙台市広瀬川牛越緑地外4公園 閉園中
- ・ 白石市白石川サッカー公園 閉園中

② 施設被害

- 県立都市公園 6件 概算被害額 121百万円

※ 概算被害額は調査中（今後も増える見込み）

- ・ 宮城県総合運動公園（ファミリーレクリエーションゾーン） のり面崩壊11箇所

- 市町村都市公園 17件 概算被害額 調査中

（被害有：9市町，調査中：15市町，被害無：8市町）

- ・ 仙台市広瀬川牛越緑地外4公園 グラウンド洗堀等
- ・ 白石市白石川サッカー公園 人工芝剥離
- ・ 涌谷町城山公園 のり面崩壊
- ・ 利府町館山公園 のり面崩壊
- ・ 大和町八谷館緑地 のり面崩壊
- ・ 石巻市袋谷地南公園 倒木
- ・ 石巻市蛇田南公園 倒木
- ・ 石巻市石巻霊園 小規模のり面崩壊
- ・ 柴田町船岡城址公園 法面崩壊
- ・ 柴田町葛岡山公園 法面崩壊
- ・ 蔵王町総合運動公園 法面崩壊
- ・ 岩沼市北長谷東公園 フェンス破損
- ・ 岩沼市朝日山公園 看板破損 路面陥没

(2) 下水道

① 運転状況

- ・ 公共下水道：9市町村の中継ポンプ等（12箇所）で冠水のため運転停止中（一部仮設ポンプで排水し、溢水被害はない）

② 被害状況

- ・ 公共下水道（仙台市除く34市町村） 13市町村 13 18件 概算被害額 180 536百万円
※ 概算被害額は調査中（今後も増える見込み）
- ・ ポンプ施設等：被害あり

県営住宅

○ 被害状況 280 294件 概算被害額 調査中

- ・ 丸森町の県営神明住宅については調査中 8棟16戸中、2棟4戸で床下浸水、6棟12戸で床上浸水。
※ 丸森町営神明住宅（管理戸数106棟）：全棟で床上浸水。

2. 被害状況調査等

○ 10月15日

- ・ 「台風19号に係わる丸森地区啓開対策会議」を実施
集落へアクセスする幹線道路及び丸森地区のライフラインの早期復旧を図るため、国、自衛隊、県、丸森町等の関係機関による幹線道路の啓開作業等の役割分担等について協議
- ・ 国土交通省による災害緊急調査を実施
被災した公共施設の応急措置及び復旧工法等の技術的な助言・指導のため、15日から水管理・国土保全局防災課加藤災害査定官等による丸森町等の被災現場の調査実施
- ・ 東北地方整備局と合同で丸森町の土砂災害発生状況調査を実施
県の要請に基づき、東北地方整備局がヘリコプターを出動し、丸森町の土砂災害発生状況調査を実施

○ 10月16日

- ・ 集落へアクセスする幹線道路及び丸森地区のライフラインの早期復旧を図るため、国、自衛隊、県、丸森町等の関係機関による幹線道路の啓開作業の実施
- ・ 自衛隊ヘリコプターを活用した被災状況調査を実施
自衛隊にヘリコプター出動を要請し、大河原、仙台、北部、栗原、東部管内の道路、河川等の被災状況調査を実施
- ・ TEC-FORCEによる被災状況調査を要請
県から国へ丸森町等の被災した道路、河川、土砂災害の被災状況調査を要請

○ 10月17日

- ・ 「台風19号に係る下水道災害対策本部会議（本部長：都市計画課長）」を実施
土木部及び企業局下水道事務所による丸森町の下水道施設被災状況調査の18日実施を決定

以上

令和元年台風19号被害に対する出納局の対応状況

1 被害状況の把握

- (1) 局所管システム（財務総合，旅費，物品管理，工事管理，電子調達）
被害なし
- (2) 県公金取扱金融機関
各金融機関とも県公金の出納に支障はないが，下記7店舗で営業停止となっているほか，各地のATMで使用不能箇所がある（全機関確認済）。

区分	法人	営業停止店舗
指定金融機関	七十七銀行	丸森支店
指定代理金融機関	仙台銀行	なし
収納代理金融機関	51 法人	新みやぎ農協 瀬峰支店 ゆうちょ銀行 5 郵便局 (角田市 2, 丸森町 2, 大和町 1)

※ 新みやぎ農協瀬峰支店は，23日(水)再開予定。それ以外は未定

2 各部対応への支援

- (1) 入札・契約に関する文書通知
現在施工中の工事を中止する場合の事務処理方法等について，関係部局と連名で，通知済。
- (2) 常時資金（現金）の確保
災害対応に現金が必要となる事態に備えて，会計課で当座の資金として40万円を確保。

3 その他

- (1) 今月中に計画していた工事検査65件(中間36件，完成29件)のうち，14件(中間12件，完成2件)の延期，6件(中間6件)の中止を決定。更に9件(中間6件，完成3件)について調整中
- (2) 建設工事及び関連業務の入札において，東部土木事務所で予定していた入札1件について，工事予定箇所被災のため中止。
- (3) 10/16 会計指導検査1件を延期
- (4) 10/16 工事検査業務講習会(2会場)を延期
- (5) 復旧業務等に伴う資金需要増を見込んだ資金計画の策定

令和元年度台風19号に係る被害状況等について (令和元年10月17日(木)13時現在)

1 公立小学校・中学校の被害状況について

校種	学校数 (所在市町村)	被害状況	臨時休校(休校日:10/17以降)
小学校	38校 仙台市、白石市、角田市、 蔵王町、柴田町、丸森町、 名取市、利府町、大崎市、 栗原市、涌谷町、東松島市、 登米市、気仙沼市、南三陸町	床上浸水 土砂堆積・流出 法面崩壊 プレハブ倉庫転倒 倒木 窓ガラス破損 フェンス倒壊 地下倉庫水没 等	【丸森町】全8校(15~22日) 丸森小、金山小、筆甫小、大内小、小斎小、 館矢間小、大張小、耕野小 【大郷町】大郷小(15~19日)
中学校	17校 仙台市、白石市、大河原町、 村田町、柴田町、塩釜市、 利府町、大和町、大崎市、 栗原市、登米市	法面崩壊 倒木 窓ガラス破損 雨漏りによる漏電 土砂流出 等	【丸森町】丸森中(15~22日(15日は振休)) 【大郷町】大郷中(15~18日(15日は振休))

2 県立学校の被害状況について

校種	学校数 (学校名)	被害状況	被害額 (千円)	臨時休校(休校日:10/17以降)
高等学校	37校 白石、白石工、村田、柴田農林、 角田、伊具、名取、名取北、 亘理、仙台南、仙台南、 仙台南、仙台南、仙台南、 泉松陵、宮城野、塩釜、多賀城、 黒川、富谷、中新田、松山、 加美農業、古川工、鹿島台商、 小牛田農林、南郷、佐沼、 登米総合、迫桜、石巻好文館、 石巻北、水産、石巻工、 石巻北飯野川、本吉響、 気仙沼向洋	グラウンド冠水 農機具浸水 倒木 農場ビニールハウスの ビニール破損 法面崩壊 野球場ネット支柱倒壊 プール法面土砂流出 野球防砂ネット破損 機械室浸水 部室冠水 実習船一部損傷 等	調査中	角田高(15~17日) 大河原商業高(全日制)(15~17日) 大河原商業高(定時制)(15~17日) 伊具高(15~18日)
特別支援 学校	3校 角田支援 岩沼高等学園 山元支援学校	天井パネル落下 浸水 倒木	調査中	なし

※被害状況については継続調査中

3 県有施設等の被害状況について

施設名	被害状況		被害額 (千円)	備考
	被害箇所	被害規模		
図書館	本館 緑地箇所 駐車場	雨漏り5箇所 倒木1本 敷地内の土砂流出	調査中	通常どおり開館
美術館	本館	雨漏り数か所 収蔵庫の空気層に水溜まり 壁クラックから染み出し 倒木なし	調査中	通常どおり開館
松島自然の家	駐車場 運動場 トイレ 隣接地	調整池に雨水が溜まる 調整池に雨水が溜まる フィールド外トイレ浸水 県道に土砂崩れ	調査中	通常どおり開館 ※一部使用不可
松島自然の家 本館改築工事	杭工事 掘削箇所	工期への影響は確認中 杭工事掘削箇所に雨水が溜まる	調査中	—
蔵王自然の家	宿泊棟 体育館 工作物	雨水侵入 雨水侵入 沢に設置のにじます場が流出	調査中	通常どおり開館
志津川自然の家	管理棟 体育館 法面 運動場	ダクトに雨水侵入 フロアーに雨水侵入 土砂崩れ小規模 側溝に土砂流出	調査中	通常どおり開館
東北歴史博物館	被害なし	—	—	通常どおり開館
〃 浮島収蔵庫	—	床上浸水2棟	調査中	—
婦人会館	旧公文書館	トイレ雨漏り4箇所 廊下蛍光灯に雨漏り1箇所	調査中	通常どおり開館
宮城県総合運動公園 (スタジアム・体育館・プール・テニスコート、合宿所等)	入場口 (沢乙口)	法面崩落	—	通常どおり開館
宮城県サッカー場	駐車場	倒木1本	—	通常どおり開館
宮城野原公園総合運動場 (宮城球場【楽天管理】、テニスコート、相撲場)	被害なし		—	通常どおり開館
※参考:仙台市陸上競技場【仙台市管理】	事務室ほか	浸水		
第二総合運動場 (武道館・弓道場)	場内(フェンス破損)	倒木1本	—	通常どおり開館
長沼ボート場	審判廷(ボート) 栈橋 法面	1台損傷 一部損傷(4台中1台) 一部崩落	—	通常どおり開館
ライフル射撃場	被害なし		—	通常どおり開館

令和元年台風第19号による被害状況等について

[令和元年10月17日(木) 13:00現在]

※前回からの変更は下線事項

1 被害及び対応状況

(1) 場内施設被害状況(全施設被害なし)

- 上水道(大崎広域水道事務所, 仙南・仙塩広域水道事務所)
- 工業用水(工業用水道事務所)
- 下水道(中南部下水道事務所, 東部下水道事務所)
- 仙台港国際ビジネスサポートセンター(アクセル)

(2) 場外施設主な被害状況(11箇所, 概算被害額 268百万円)

- 大崎広域水道事務所(3箇所, 概算被害額 151百万円)
 - ・ 幹線流量計・テレメータ室【第5幹線(三本木)】が冠水。弁不具合により, 大衡受水へ送水不能。中峰浄水場からの送水を実施していたが15日14時から通常送水(麓山浄水場からの送水)に復旧。
 - ・ 幹線流量計・テレメータ室【第7・8幹線(松山町)】が冠水。送水に影響なし。
- 仙南・仙塩広域水道事務所(5箇所, 概算被害額 12百万円)
 - ・ 藤田川水管橋(利府町)の左岸橋脚が洗掘され基礎がむき出しとなっている。
 - ・ 低区幹線(白石市津田)で白石市管理道路陥没により送水管の一部が露出。
 - ・ 川原子沢水管橋管理用階段が損壊。
- 工業用水道管理事務所
 - ・ 仙台圏工業用水道の熊野堂取水場土砂閉塞で取水不能, 13日午前10時20分に仙塩工業用水道より供給しており, ユーザーには影響なし。(継続中)
- 中南部下水道事務所(2箇所, 概算被害額 75百万円)
 - ・ 吉田川流域下水道の大郷ポンプ場において, 浸水に伴う制御盤破損によりポンプ停止。13日午後7時00分, 仮設電源盤の設置により運転再開。
 - ・ 吉田川流域下水道の大和・大衡ポンプ場において, 自家発電設備が浸水。送水に影響なし。
- 東部下水道事務所(1箇所, 概算被害額 30百万円)
 - ・ 北上川下流東部流域下水道の女川第1ポンプ場において浸水に伴いポンプ停止。13日午後6時25分, 非常用発電機の設置により運転再開。

2 現在の確認状況(場外施設点検)

- 未確認であった冠水箇所を含めて, すべて確認済。

宮城県の雨の見通し（18 日～19 日）

○宮城県では、18 日夜から雨が降りはじめ、19 日にかけて大雨となる見込みです。

雨のピークは 19 日明け方から昼前と予想されます。

○18 日から 19 日にかけて予想される総雨量は、

県内の多い所で 100～150 ミリ の見込みです。

※予想される雨量 100～150 ミリは、通常の状態でも大雨や洪水の警報となるレベルの雨量です。

○台風第 19 号による記録的な大雨により地盤が緩んでおり、また、河川が氾濫し、堤防等が損傷を受けた地域があります。少しの雨でも土砂災害や洪水の危険度が高まるおそれがあります。

○土砂災害、新たに発生する河川の増水や氾濫に警戒してください。

○大雨に対して早めに備えてください。

○なお、低気圧や前線の動向によっては、雨量の予想が大きく変わる可能性があります。最新の気象情報をご確認ください。

復旧担当者・被災者向け気象支援資料（宮城県丸森町）

令和元年10月17日 11時00分

宮城県の天気解説

17日は、高気圧に覆われるため、晴れや曇りでしょう。

<天気変化等の留意点>

17日は、特にありません。

丸森町付近の天気

日 / 気温 時	17日 / 日中の最高20℃				18日 / 朝の最低9℃			
	12-15時	15-18時	18-21時	21-24時	0-3時	3-6時	6-9時	9-12時
天気	☀	☀	☁	☁	☁	☁	☁	☁
3時間雨量(ミリ)	0	0	0	0	0	0	0	0
気温(℃)	19	19	14	12	11	10	10	13
風向	←	←	・	・	←	←	↙	←
風速(m/s)	1	1	0	0	1	1	2	4

風向・0m/s ↗1-4m/s ↘5-9m/s ↙10m/s以上

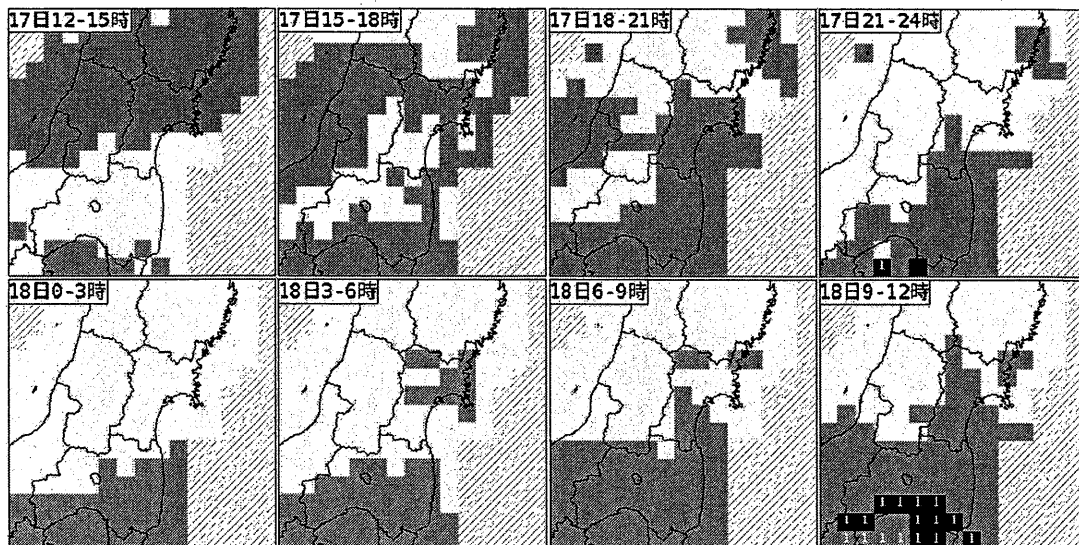
気温は各時間帯の初めの時間の予想値です。例えば18-21なら18時の予想値です。

週間天気予報（宮城県東部 気温：仙台）

日	18日(金)	19日(土)	20日(日)	21日(月)	22日(火)	23日(水)	24日(木)
天気	曇後一時雨 ☁/☔	雨時々止む ☔/☁	晴時々曇 ☁/☀	晴時々曇 ☁/☀	曇 ☁	曇 ☁	曇時々晴 ☁/☀
降水確率(%)	10/10/30/60	80	10	10	40	40	30
最高気温(℃)	18	21	23	20	20	21	22
最低気温(℃)	12	13	14	12	15	16	15

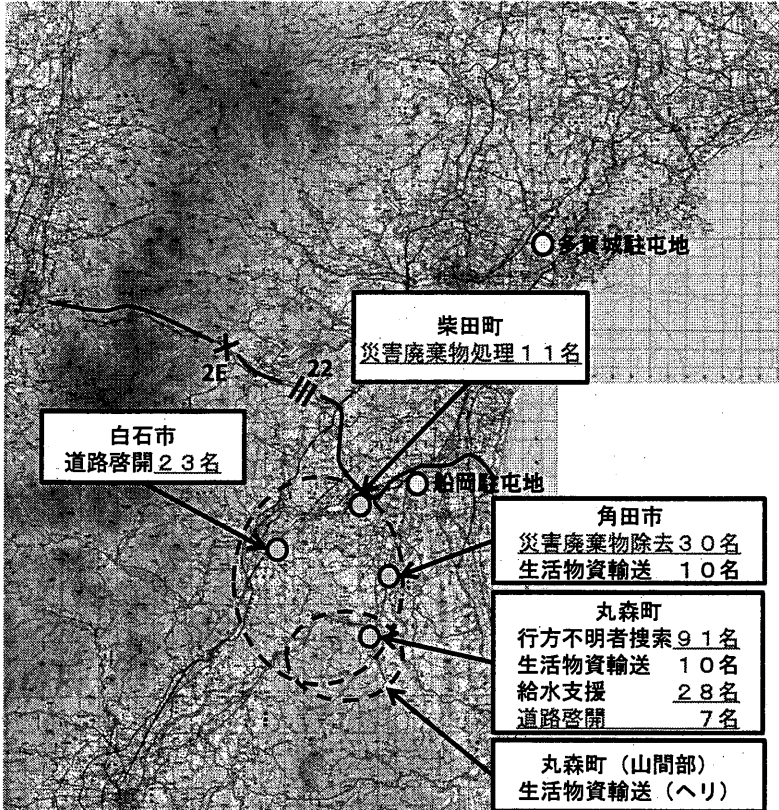
降水確率の1日目は、0-6/6-12/12-18/18-24時です。

宮城県付近の天気分布予報



天気：□晴れ ■曇り ■雨 ▨範囲外 数字は雨格子の3時間雨量 1(1~4ミリ) 5(5~9ミリ) 10(10ミリ以上)

部隊運用及び活動成果



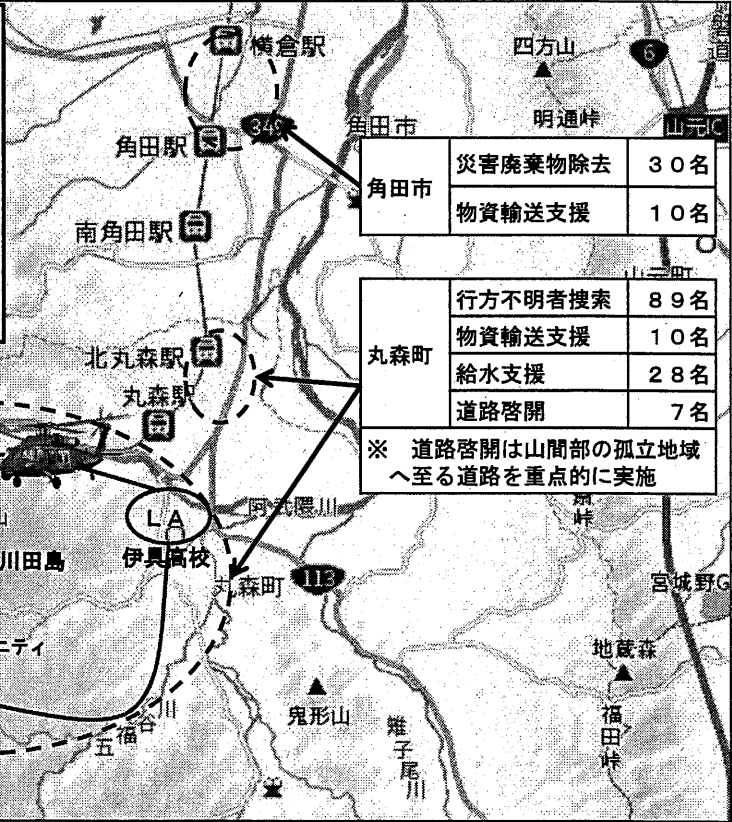
部隊	地域	活動内容	活動人員
第22 即応機動 連隊	宮城県庁	連絡幹部	2名
	角田市	物資輸送支援	10名
		連絡幹部	2名
	丸森町	物資輸送支援	10名
		給水支援	20名
		行方不明者捜索	78名
		連絡幹部	2名
	合計		124名
第2 施設団	柴田町	連絡幹部	2名
		災害廃棄物除去	11名
	角田市	連絡幹部	2名
		災害廃棄物除去	30名
		行方不明者捜索	25名
	村田町	連絡幹部	2名
	丸森町	連絡幹部	2名
		行方不明者捜索	11名
		給水支援	8名
		道路啓開	7名
	白石市	連絡幹部	2名
		道路啓開	23名
川崎町	連絡幹部	2名	
亘理町	連絡幹部	2名	
蔵王町	連絡幹部	2名	
山元町	連絡幹部	2名	
	合計		132名
	活動人員合計		256名

災害派遣可能人員			合計
区分	内訳		
可動 隊力	第22即応機動連隊	567名	699名
	第2施設団	132名	

総括 ○ 4市町において行方不明者捜索及び生活支援活動（ヘリ部隊による物資輸送支援を含む。）を実施中
○ 丸森町（山間部）の2ヶ所（子安地区及び中島地区）において89名をもって捜索活動を実施中

自衛隊の活動状況(丸森町・角田市周辺)

丸森町 (山間部)	航空輸送	航空機 1機 輸送要員8名
時期	地域	輸送任務
0900 ~ 1000	②筆南 ③羽出庭	2ヶ所に対し食料、飲料水及び日用品を輸送(終了)
1500予定	②筆南	食料、飲料水及び日用品

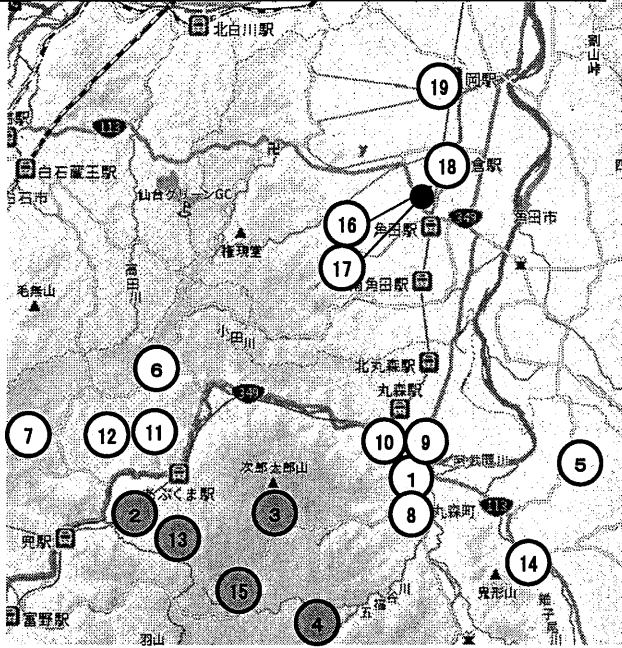


総括 自衛隊は、①丸森町・角田市一帯における行方不明者の捜索、②丸森町山間部におけるヘリ部隊による物資輸送、③丸森町市街地における給水支援・物資輸送、④施設部隊による災害廃棄物除去及び道路啓開作業を実施

被害状況及び避難場所・孤立地域

1 被害状況

地域	行方不明者	ライフライン (戸)	
		停電 (前日比)	断水
丸森町	3名	400戸 (-100戸)	3、448戸 町内全域



2 避難場所及び孤立地域

1.10.17 0600現在

No	地域	避難場所・孤立地域	避難者	増減 (前日比)
1	丸森町	丸森町役場本庁舎	1	—
2		羽出庭地域	約50	—
3		川田島地域	約50	—
4		葦雨地域	約50	—
5		小斎まちづくりセンター	40	—
6		大張まちづくりセンター	8	—
7		耕野まちづくりセンター	18	—
8		丸森まちづくりセンター	19	—
9		館矢間小学校	44	—
10		丸森小学校	60	—
11		耕野入区集会所(自主避難)	10	—
12		耕野東部集会所(自主避難)	2	—
13		欠入地域	約100	—
14		大内まちづくりセンター	6	—
15		北山集会所(自主避難)	2	—
16	角田市	ウェルパークかくだ	79	—
17		角田市市民センター	36	—
18		横倉自治センター	6	—
19		南岡公民館(自主避難)	20	—

総括

避難者は減少傾向にあるものの、丸森町は全域断水のため、自宅に戻った住民に対する給水支援の所要は今後増加する可能性がある。

行方不明者捜索要領(丸森町)

- 捜索地域
丸森町子安
- 地域の特徴
・経路が諸所荒廃し、大型車両の通行困難
・2名(女性)の安否不明
- 捜索部隊等
・1iCo/22RDR 40名
・104EQu/2EB 5名
・消防(山形、宮城) 約140名
・警察 約130名
- 捜索実施要領
・0700~0730 ミーティング・調整
・0830~0930 移動
・1100 捜索開始

・1530 捜索終了予定



- 捜索地域
丸森町中島
- 地域の特徴
・消防で、3回捜索するも、阿武隈川支流の氾濫により土石が堆積しており、捜索が困難
・1名(女性)の安否不明
- 捜索部隊等
・MCVu/22RDR 40名
・104EQu/2EB 10名
・海自 16名
(内ダイバー12名)
・消防(秋田、青森) 約140名
- 捜索実施要領
・0700~0730 ミーティング・調整
・0730~0800 移動
・0800 機材隊先行班偵察(機材使用の可否)
・1100 捜索開始

・1630 捜索終了予定



重機運用数
陸自×1
消防×1



令和元年10月17日
緊急消防援助隊調整班
(総務部消防課)

台風19号に伴う緊急消防援助隊及び 県内消防広域応援隊の活動状況について(10月17日)

1 活動部隊

仙台市消防局統括指揮支援隊(宮城県消防応援活動調整本部 1隊4名)

(1) 陸上部隊

- ① 仙台市指揮支援隊(1隊4名)
- ② 山形県大隊(33隊110名)
- ③ 秋田県大隊(28隊105名)
- ④ 青森県大隊(34隊118名)
- ⑤ 宮城県広域消防応援隊(県内消防本部応援 24隊69名)

(2) 航空部隊

- ① 青森県防災航空隊
- ② 山形県消防防災航空隊(自県基地待機)
- ③ 仙台市消防局消防航空隊
- ④ 宮城県防災航空隊

2 活動重点地域

(1) 子安地区

宮城県大隊, 山形県大隊, 宮城県警, 自衛隊(重機含)

(2) 中島地区(内川と阿武隈川合流地点までのボートによる検索)

秋田県大隊, 青森県大隊(重機含), 航空部隊, 宮城県警, 自衛隊(重機含)

(3) 丸森病院転院搬送・救急事案・特異事案

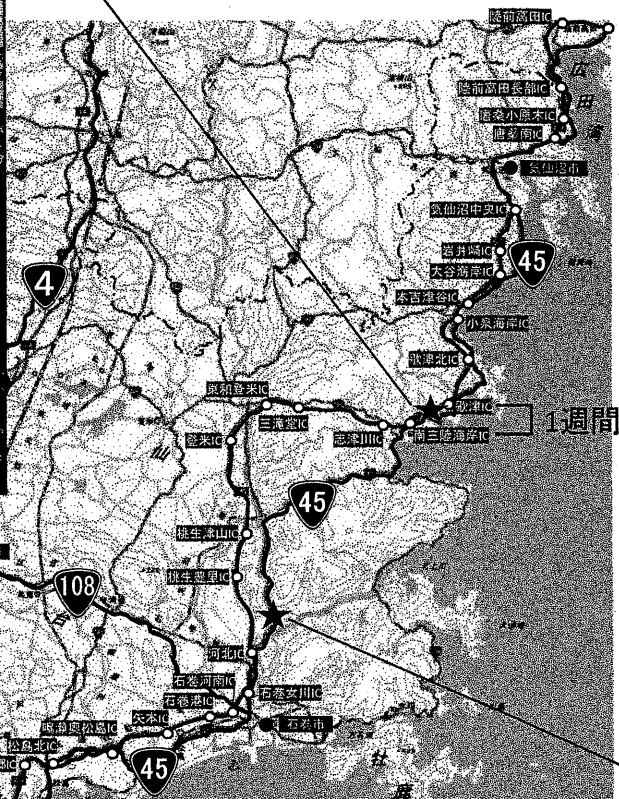

宮城県広域消防応援隊(救急隊)

3 緊急消防援助隊の活動終了

本日(17日)の検索救助活動をもって, 他県からの緊急消防援助隊の応援活動は終了, 明日(18日)以降は, 宮城県広域消防応援隊により活動を継続する。

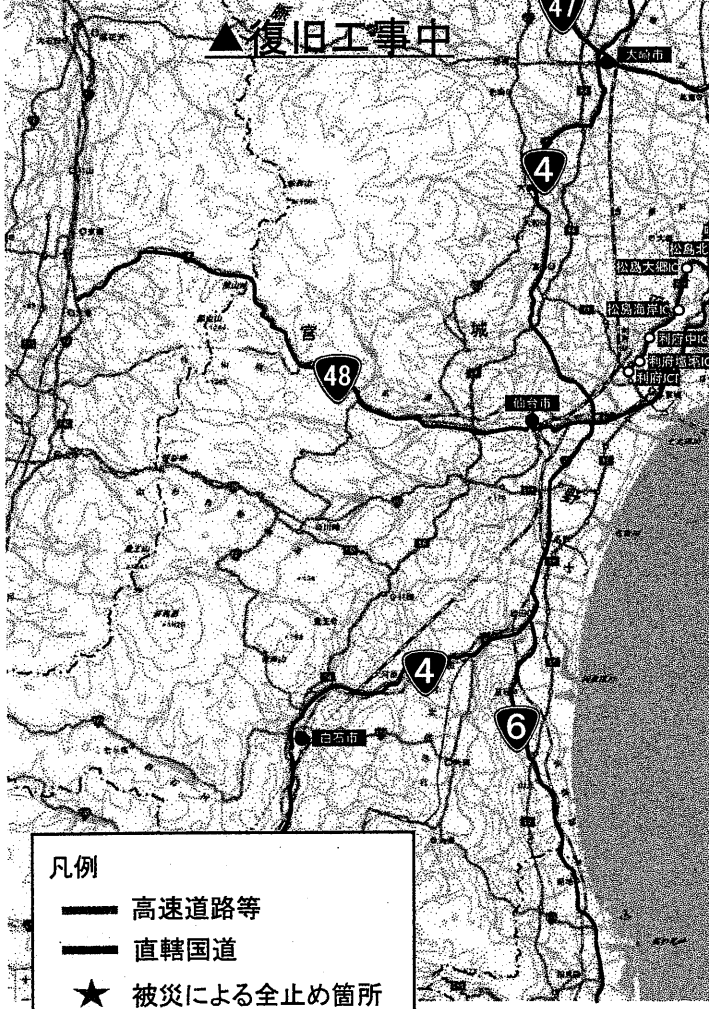
台風19号による宮城県内の被災箇所図 (直轄道路) 被災状況(R1.10.17 7:00時現在)

【E45三谷道】全止 10/12(土) ~
【土砂崩落等】南三陸海岸IC~歌津IC
解除予定 1週間程度



1週間程度

▲復旧工事中



【国道45号】全止 10/13(日) ~
【盛土崩壊】石巻市相野谷~登米市津山町柳津
規制延長L=12.0km
解除予定 河川の水位状況を踏まえ、
着手後10日間目途



▲被災状況

凡例

- 高速道路等
- 直轄国道
- ★ 被災による全止め箇所

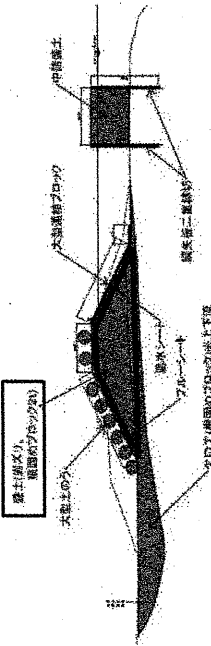
2019年10月17日(木)11時00分現在

被災状況



撮影日2019.10.13 AM9時頃

【緊急復旧内容】



【緊急復旧工事進捗状況】


- 準備工 1式/1式 完了/1式
- 欠口工 7200m3/11,100m3
- 盛土 0m2/1,120m2
- 連節ブロック 12m/135m
- 二重締め切鋼矢板

全体進捗率 20% (17日11時00分時点)
 荒締切(土堤)進捗率65% (17日11時00分時点)

10/13(日)12:00着手

10/19(土)荒締切(土堤)完了予定

10/27(日)17:00完了予定



17日未明土堤接続



17日未明 矢板打ち込み開始

2019.10.17 11時00分頃
 荒締切施工状況 : L=100m(土堤接続済)
 全体の進捗率20%・荒締切(土堤)進捗率65%

台風19号に伴う宮城県内の停電状況一覧
 (10月17日13時現在)

市町村	主な地区	a.戸数 (16日16時)	b.戸数 (17日13時)	差	主な理由
丸森町	筆甫など	210	220	10	道路崩落, 土砂崩れ, 冠水など
	耕野、角切、大高森など	90	20	-70	
	石倉、不動、大目など	40	30	-10	
	大内	10	10	0	
	峠上、曲木、武士沢など	100	50	-50	
	船越、山田上、山田下など	10	10	0	
	大張川張など	50	40	-10	
-	-	500	400	-100	-

前回からの更新情報

<サービス影響>

10月17日14時00分現在、サービス影響が発生しているエリアはございません。なお、お客様までのケーブル引き込み線の損傷等により、サービス影響が発生している場合があります。

<NTT東日本設備被災・復旧活動状況>

・管内のケーブル被災状況等の点検を継続および設備復旧に向けて準備中。

<支援措置>

1. 被災地域の方々の安否状況等の確認手段として「災害用伝言ダイヤル（171）」および「災害用伝言板（web171）」を運用しております。

2. 災害時用公衆電話（特設公衆電話）の設置について

10月17日14時00分現在、避難所等**13箇所**に設置しております。

1. 丸森町

- | | |
|---------------|----------------|
| ①筆甫まちづくりセンター | 筆甫字和田80-2 |
| ②館矢間まちづくりセンター | 館矢間字館山字大門148-1 |
| ③大内まちづくりセンター | 丸森町大内字横手82-1 |
| ④小斎まちづくりセンター | 丸森町小斎字山崎63 |
| ⑤丸森小学校体育館 | 丸森町字菱川内39-1 |
| ⑥金山まちづくりセンター | 丸森町金山字下前川原17 |
| ⑦丸森まちづくりセンター | 丸森町字鳥屋120 |
| ⑧大張まちづくりセンター | 丸森町大張大蔵字川前39-1 |
| ⑨耕野まちづくりセンター | 丸森町耕野字小屋館7-1 |

2. 大郷町

- ①フラップ大郷2 1 大郷町中村北浦58-1（開設作業中）

3. 角田市

- ①角田市市民センター 角田市角田字牛館10
②総合保健福祉センター 角田市柳町35-1
③横倉自治センター 角田市横倉字杉の堂40

4. 大崎市

- ①鹿島台第2小学校 鹿島台大迫字寺沢40番1

3. 町、住民のお困りごとの確認のため社員を派遣

NTT東日本お客様お困りごと受付窓口を開設

- ①丸森町役場 宮城県伊具郡丸森町字鳥屋120
（※館矢間まちづくりセンターより移設）

4. 光ステーション（Wi-Fi アクセスポイント）の開放

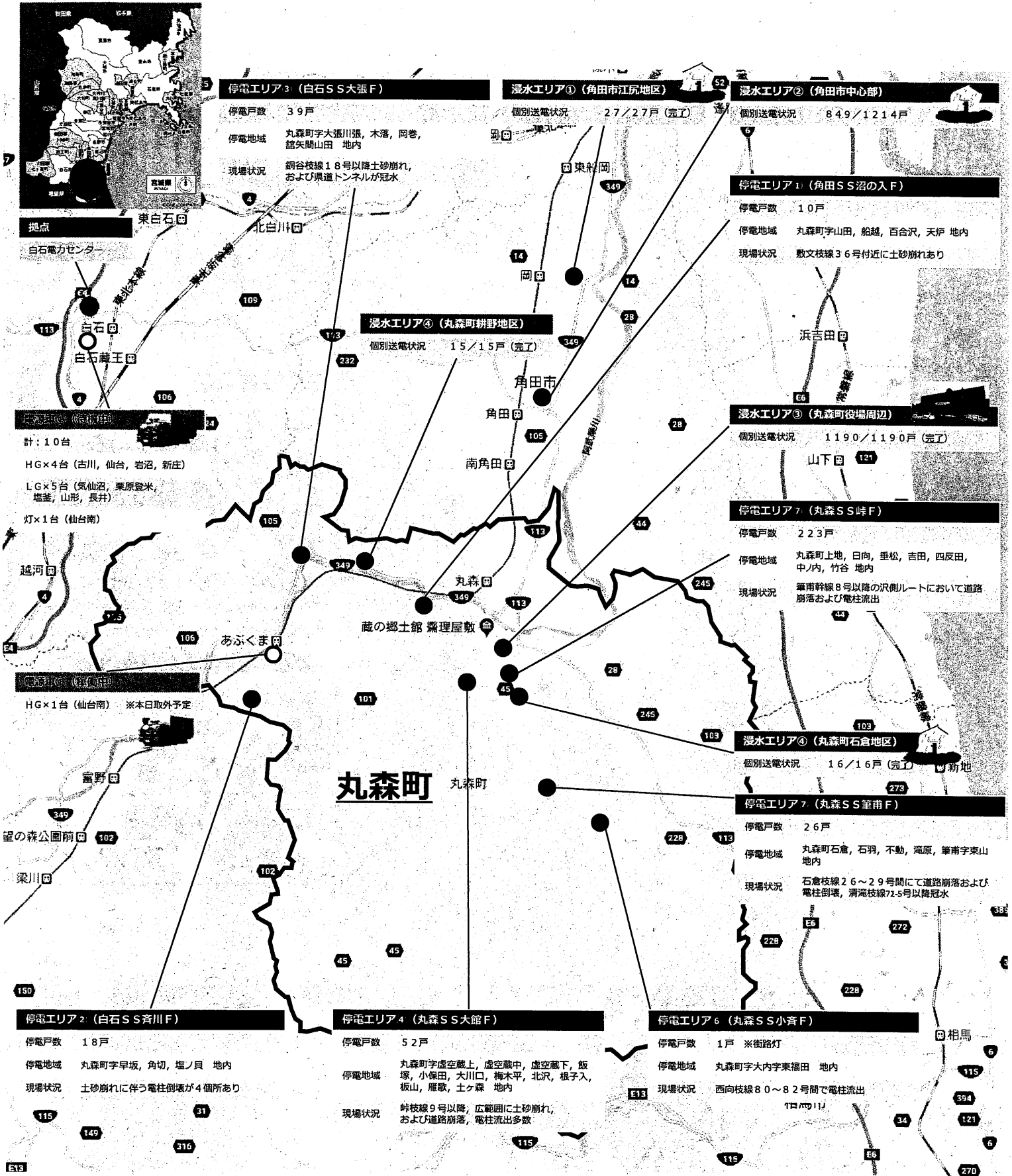
当社サービス提供エリアの本州全域で、光ステーション（約3.4万箇所）を無料でご利用いただくことができます。

* SSID「0000FLETS-PORTAL」に接続しご利用ください。

* 光ステーションのアクセスポイントは以下からご確認いただけます。

https://flets.com/spot/ap/ap_search_s.html

20191017_13時現在_白石(電)管内 停電状況マップ



停電エリア3 (白石SS大張F)

停電戸数 39戸
 停電地域 丸森町字大張川張, 木落, 岡巻, 銘矢間山田 地内
 現場状況 銅谷枝線18号以降土砂崩れ, および県道トンネルが冠水

浸水エリア① (角田市江尻地区)

個別送電状況 27/27戸 (完了)

浸水エリア② (角田市中部)

個別送電状況 849/1214戸

停電エリア1 (角田SS沼の入り)

停電戸数 10戸
 停電地域 丸森町字山田, 船越, 百合沢, 天戸 地内
 現場状況 敷文枝線36号付近に土砂崩れあり

浸水エリア④ (丸森町耕野地区)

個別送電状況 15/15戸 (完了)

浸水エリア③ (丸森町役場周辺)

個別送電状況 1190/1190戸 (完了)

停電エリア7 (丸森SS峠F)

停電戸数 223戸
 停電地域 丸森町上地, 日向, 垂松, 吉田, 四反田, 中ノ内, 竹谷 地内
 現場状況 葦南幹線8号以降の沢側ルートにおいて道路崩落および電柱流出

浸水エリア④ (丸森町石倉地区)

個別送電状況 16/16戸 (完了)

停電エリア7 (丸森SS葦南F)

停電戸数 26戸
 停電地域 丸森町石倉, 石羽, 不動, 滝原, 葦南字東山 地内
 現場状況 石倉枝線26~29号間にて道路崩落および電柱倒壊, 清滝枝線72-5号以降冠水

停電エリア2 (白石SS齊川F)

停電戸数 18戸
 停電地域 丸森町字早坂, 角切, 塩ノ貝 地内
 現場状況 土砂崩れに伴う電柱倒壊が4箇所あり

停電エリア4 (丸森SS大館F)

停電戸数 52戸
 停電地域 丸森町字虚空蔵上, 虚空蔵中, 虚空蔵下, 飯塚, 小保田, 大川口, 梅木平, 北沢, 根子入, 板山, 雁歌, 土ヶ森 地内
 現場状況 峠枝線9号以降, 広範囲に土砂崩れ, および道路崩落, 電柱流出多数

停電エリア6 (丸森SS小斉F)

停電戸数 1戸 ※街路灯
 停電地域 丸森町字大内字東福田 地内
 現場状況 西向枝線80~82号間で電柱流出

計: 10台
 HG×4台 (古川, 仙台, 岩沼, 新庄)
 LG×5台 (気仙沼, 栗原登米, 塩釜, 山形, 長井)
 灯×1台 (仙台南)

HG×1台 (仙台南) ※本日取外予定

白石電力センター管内 現地状況写真

