

第9回宮城県災害対策本部会議

日時：令和元年10月18日（金）

午後4時00分から

場所：宮城県行政庁舎4階特別会議室

1 開 会

2 議 題

(1) 県内の被害状況について

(2) 防災関係機関による救助活動等について

(3) その他

3 閉 会

令和元年10月18日 13時現在

令和元年台風第19号による被害（暫定値）

※下線部は前回からの変更箇所

1 被害の状況等（調査中）

(1) 人的被害

- ・死者 13名+その他3名身元等確認中
- ・行方不明者 3名
- ・重傷 4名
- ・軽傷 25名

(2) 住家被害

- ・全壊 1棟
- ・半壊 1棟
- ・一部破損 20棟
- ・床上浸水 1,697棟
- ・床下浸水 2,263棟

(3) 非住家被害

- ・公共建物 2棟
- ・その他 1棟

2 市町村災害対策本部設置状況 別添①のとおり

3 避難勧告・指示等の状況 別添②のとおり

4 避難所等情報 別添②のとおり

5 特記事項（令和元年10月18日 13時現在）

(1) 大雨に対する備え

10月17日（木）、県内全市町村に対し、早期（激しい降雨となる前の適切な時間帯）に避難勧告等を発令するよう、防災FAXで周知を行った。また、県民に対し、安全な場所への早め早めの避難を周知した。

(2) 県初動派遣職員派遣状況

角田市3名、柴田町1名、丸森町4名、大郷町1名、大崎市1名、石巻市1名

(3) 県災害マネジメント総括支援員等派遣状況

丸森町2名

(4) 対口支援等の状況

10月14日決定：角田市←青森県（10/15～）、丸森町←北海道（10/15～）

15日決定：石巻市←札幌市（10/16～）、角田市←山形県（10/17～）

16日決定：角田市←秋田県（10/20～）

17日決定：大崎市←宮城県、気仙沼市、登米市、加美町（10/18～・入替あり）

松島町←塩竈市、気仙沼市、栗原市、蔵王町（10/20～・入替あり）

涌谷町←宮城県、加美町、美里町（10/23～）

調整中：白石市

(5) 公用車の貸出

丸森町からの要請に基づき、管財課、税務課、産業立地推進課、環境政策課及び北部保健福祉事務所の公用車（計6台）を、10月18日（金）から貸出

※被害状況は、暫定値のため今後増減する場合があります。

災害対策本部等設置状況(令和元年10月18日13時現在)

市町村	体制名
宮城県	災害対策本部
石巻市	災害対策本部
白石市	災害対策本部
角田市	災害対策本部
多賀城市	災害対策本部
岩沼市	警戒本部等
登米市	警戒本部等
大崎市	災害対策本部
大河原町	災害対策本部
村田町	警戒本部等
柴田町	災害対策本部
丸森町	災害対策本部
松島町	災害対策本部
利府町	災害対策本部
大和町	災害対策本部
大郷町	災害対策本部
涌谷町	警戒本部等

※ 警戒態勢を敷いている市町村名のみ記載

避難所開設状況(令和元年10月18日13時現在)

	避難所数	避難世帯数	避難者数
角田市	3	61	118
大崎市	1	55	149
丸森町	12	(詳細確認中)	257
大郷町	1	31	102
計	17	147	626

(避難所開設している市町村のみ記載しています)

県内市町村の避難勧告等発令状況整理(令和元年10月18日13時現在)

	世帯数	人数	発令内容
丸森町	5,098	13,405	警戒レベル5 災害発生情報
大郷町	245	665	警戒レベル4 避難指示(緊急)
大河原町	4	確認中	警戒レベル4 避難指示(緊急)
合計	5,347	14,070	

(避難勧告等を発令している市町村のみ記載しています)

第9回災害対策本部会議 被害確認状況及び災害対応状況【総務部】

下線部分が今回更新部分

◎被害確認状況

【県有施設状況】(管財課)

- 石巻合同庁舎 ・建物の雨漏り及び敷地内への水の浸入※処理済
・車椅子用駐車場のキャノピーにへこみ。←緊急性は低いため、後日対応予定。
- 県有地
・仙台市青葉区台原の県有地の法面土砂崩れ。民有地の庭に流入。民有地の人的被害、建物等の損壊なし。

【私立学校関係】(私学・公益法人課)

- 小学校、中学校、高等学校、中等教育学校、特別支援学校
仙台市(9)、大崎市(1)、気仙沼市(1)、登米市(1)、丸森町(1)
(立木の倒木、昇降口脇インターロッキング陥没、法面崩落、断水、地下倉庫浸水、通信機器等の故障など)
- 幼稚園 仙台市(2)、石巻市(2)、多賀城市(2)、角田市(2)、登米市(1)、大和町(1)
(床上・床下浸水、園庭冠水、斜面土砂流出、屋外時計破損、バス冠水など)
- 専修学校・各種学校 仙台市(3) (校舎等への浸水)
- 10月18日臨時休校 1校(啓明宮城小：断水解消まで) ※角田市内の幼稚園3園中、1園が自由登園

【宮城大学関係】(私学・公益法人課)

- ・教員宿舎(仙台市泉区高森)の入口扉破損
- ・坪沼農場は、敷地内通路が一部崩落(通行は可能)。安全が確認されるまで通行禁止。市道に係る法面については異常なし。

【職員宿舎関係】(職員厚生課)

- ・下愛子宿舎1号棟、古川県職員寮(倒木及び雨漏り)

【職員の安否状況】

- ・各部局において現在、職員の事故等についての報告なし。

◎災害対応状況

【公用車関係】(管財課)

- ・丸森町へ県公用車6台を10/18から貸出済。

【選挙関係】(選挙管理委員会事務局)

- ・台風の影響により宮城県議会議員選挙執行に支障が出る可能性がある自治体と県選挙管理委員会事務局において、その対応策について、共有済。

【ふるさと納税】(税務課)

- ・被災直後に災害支援の寄附が殺到した場合、受納手続きが遅れる恐れがあることから、ふるさと納税ポータルサイトでの寄付金募集や受納等の受付事務について、鳥取県からの申し出に基づき、代行を依頼済。
- 10/18 10:20 現在 169件 2,921,505円

【各種相談窓口】(行政経営推進課)

- ・今回の台風19号による大雨等に係る災害に関して、県で設置している各種相談窓口を行政経営推進課のホームページに掲載(県トップページからもリンク)。
※なお、今後、新たに相談窓口を開設した場合には、行政経営推進課に連絡。

【宿泊支援】(職員厚生課)

- ・被災された方(避難指示(緊急)または避難勧告が発令された地域の方々)への地方職員共済組合の支援として、組合の宿泊施設の利用を無料(食事代は実費)で提供中。

令和元年台風19号に伴う災害対策本部地方支部・リエゾン情報とりまとめ

令和元年10月18日(金)13:00現在

支部名	報告時刻	報告内容	
仙南地方支部	10/17 19:00	丸森町	<ul style="list-style-type: none"> ・県公用車6台を町に引き継ぎ。(保険の関係上, 使用は10/18から) ・災害ボランティアセンター立ち上げ完了(受付開始は10/19から) ・避難所体育館の寒さ対策として, 寝具の調達が必要。 →電気毛布及び電気カーペットが10/18正午に調達予定。 ・自衛隊入浴支援に使用するバルーンライト2基を調達依頼中。(小齊地区分) ・役場では指揮すべき課長級が現場に出て不在となっていることが多い。
	10/17 18:00	角田市	<ul style="list-style-type: none"> ・災害ゴミの第1仮置き場が既に一杯。第2, 3の仮置き場を順次開設予定。 ・10/17の罹災証明受付は210件。 ・住居の片付けに伴い, 各戸から災害ゴミ仮置き場までの運搬手段が課題。
	10/17 17:00	柴田町	<ul style="list-style-type: none"> ・稲わらゴミの処理を検討中。 ・し尿処理について, 丸森・角田から集まってくるので, 今後処理量をオーバーするかもしれない。 ・罹災証明はこれまで150件受付。受付件数は日々減少。
		村田町	<ul style="list-style-type: none"> ・町災害対策本部は10/17で解散
仙台地方支部	10/17 17:15	大郷町	<ul style="list-style-type: none"> ・中粕川のがれき撤去完了。 ・生活道路の修繕開始。 ・避難者に住宅アンケートを実施したところ, 仮設住宅と町営住宅への入居希望者が多い。 ・ボランティアセンター受付開始し, 30名登録, 10/18から活動。 ・102名が避難中で, 体調管理のため, 保健師の人的支援を依頼中。
北部地方支部	10/17 17:00	大崎市	<ul style="list-style-type: none"> ・現場出身の市職員で災害現場パトロールを実施。(鹿島台, 志田谷地) ・鹿島台地区の稲わらを仮置きできる県有地の有無について, 地振と調整中。 ・県の水防ポンプの使用要望中。

令和元年10月18日

地方職員共済組合宮城県支部

台風第19号による被災者を受け入れることが可能な 地方職員共済組合施設について

令和元年台風第19号で被災された皆様（避難指示（緊急）または避難勧告が発令された地域の方々）への地方職員共済組合の支援として、当共済組合の宿泊施設において、宿泊利用の提供を行っております。

宮城県で被災された方を受け入れることが可能な施設は、岩手県、秋田県、山形県、福島県に所在する6施設となっており、宿泊料は無料（食事代は実費負担）で利用できます（詳細は別紙をご参照ください。）。

地方職員共済組合宮城県支部事務局

（宮城県総務部職員厚生課内）

電話022-211-2250

被災者を受け入れることが可能な地方職員共済組合施設

- このたびの令和元年台風第19号で被災された皆様に心からお見舞い申し上げます。
- 今回の災害による被災者の皆様への地方職員共済組合の支援として、総務省の要請を受けて、下表のとおり令和元年台風第19号で被災された方（当該災害に関し、避難指示（緊急）又は避難勧告が発令された地域の方）に当組合の宿泊施設において宿泊利用のご提供を行っています。
- 被災者の方については宿泊料を無料とさせていただきます。食事代は実費をご負担いただきます。
- ご利用のお申し込みは各施設で承りますので、直接お問い合わせください。
- なお、各施設の利用状況によってはご利用いただけない場合もございます。

<宮城県で被災された方を受け入れることが可能な施設>

施設名	所在地	連絡先
エスポワールいわて	岩手県盛岡市中央通 1-1-38	019-623-6251
清温荘	岩手県盛岡市繫字湯の館 33	019-689-2321
ルポールみずほ	秋田県秋田市山王 4-2-12	018-862-2433
あこや会館	山形県山形市松波 2-8-1	023-642-1358
杉妻会館	福島県福島市杉妻町 3-45	024-523-5161
みちのく荘	福島県福島市飯坂町字小滝 5-2	024-542-4271

宿泊施設の詳細は、当組合ホームページの旅の宿をご覧ください。

旅の宿 URL (http://www.chikyosai.or.jp/tabi-no-yado/tabi_01.html)

第9回災害対策本部会議 震災復興・企画部被害等状況
(令和元年10月18日 13時00分現在)

1 交通関係

○鉄道

- ・東北新幹線 : 通常運転
- ・JR全線 : 東北本線 通常運転
: 気仙沼線BRT 前谷地駅～陸前戸倉駅間で運転見合わせ
- ・アクセス鉄道 : 通常運転
- ・阿武隈急行 : 梁川駅(福島県)～槻木駅間で運転見合わせ
※富野駅(福島県)～東船岡駅間で線路等への土砂流入等27ヶ所を確認
- ・市営地下鉄 : 通常運転

○バス

- ・宮城交通 : 路線バス → 通常運行, 高速バス → 一部路線で本数を減らして運行
- ・ミヤコーバス : 通常運行
- ・仙台市交通局 : 一部路線(るーぶる仙台)で迂回運行

○離島航路

- ・塩竈市営汽船
 - ・網地島ライン
 - ・シーパル女川
- } 通常運航

2 情報ネットワーク関係

- ・ネットワーク(光回線終端装置)切断 : 3機関全て復旧済み

3 所管施設関係

○大崎市ふるさとプラザ

- ・被害なし

○南三陸町旧防災対策庁舎

- ・1階部分浸水(排水作業完了)

○東京事務所

- ・被害なし

4 県外避難者(東日本大震災関連)関係

- ・安否確認対象者14都府県49世帯(84人)のうち, 30世帯(55人)の被害なしを確認
※連絡のとれない方については, 文書送付による安否確認を実施(10/15送付済み)

令和元年度台風第19号に伴う被害状況等
(環境生活部関係)

○暫定オフサイトセンター（旧消防学校：仙台市宮城野区）

- ・敷地法面において崩落が発生。
- ・この影響により市道小田原燕沢線が通行止め。
- ・崩落に巻き込まれた車両1台あり。けが人はなかった。
- ・仙台市で応急の土砂撤去等の作業を行い、14日午前3車線全面開通済。

○動物愛護センター（富谷市）

- ・敷地内の崖崩れ3か所。
- ・敷地内のテント1か所破損。
- ・愛護館内倉庫で雨漏り。

○水道施設

被害事業体	被害状況	断水等の影響	備考
白石市	水管橋破断による断水	80戸 210人	断水復旧済
登米市	水管橋破断等による断水	71戸 202人	断水復旧済
川崎町	浄水場の取水堤への土砂流入に伴う、ろ過不能等による断水	186戸 182人	給水車対応中
丸森町	水道管の破損による断水	3,448戸 9,821人 ※全域	給水車対応中、15日から給水タンク対応開始（筆甫地区除く）
松島町	水管橋流出による断水	71戸 159人	断水復旧済
南三陸町	水管橋破断等による断水	143戸 423人	断水復旧済
石巻地方広域水道企業団	水道管の破損等による断水	216戸ほか 541人ほか ※石巻市の一部	断水復旧済

※郡山市でのシアン化合物物流出事故により岩沼市、角田市、亘理町が阿武隈川からの取水停止（広域水道への切替により給水継続）。

○女川原子力発電所（女川町）

- ・被害なし。

○県民の森（利府町） 概算被害額 8,400千円

- ・「森の学び舎」倒木による窓ガラス破損。
- ・連絡道路法面の一部崩落により、通行止め中。
- ・遊歩道に崩壊及び冠水箇所多数あり。

○廃棄物処理施設

事業体名	施設名	所在地	被害状況	備考
宮城県環境事業公社	クリーンプラザみやぎ	大和町	・トラックスケールの計器類がある地下室に土砂が流入	・残ったトラックスケール1台を稼働し、16日(水)から廃棄物の受け入れを再開
宮城東部衛生処理組合	粗大ごみ施設 資源化処理施設	利府町	停止中 ※ごみ焼却施設及びごみ埋立施設については稼働中	稼働再開
女川町	女川町クリーンセンター(不燃物と粗大ごみ)	女川町	停止中 ・水源からの管が破損	稼働再開

- ・一部調査継続中。

○し尿の処理(丸森町)

- ・丸森町の要請を受け、仮設トイレ30基について、設置完了。
- ・追加で要請のあった5基について、設置完了。

○災害廃棄物処理

- ・災害廃棄物の発生状況及び廃棄物処理施設の被災状況について、情報収集中である。
- ・14日午後、全市町村に対して、仮置き場の準備・開設を依頼した。
- ・特に被害が大きい市町の情報収集等を行うため、15日に災害廃棄物調査・支援チームを県南(角田市・丸森町)と県北(大崎市・大郷町)へ派遣した。
- ・16日、市町村の災害ごみの受入れに関する情報を循環型社会推進課ホームページに掲載した。
- ・16日、災害廃棄物処理について、環境生活部、農政部、水産林政部、土木部の庁内4部連携による早期の廃棄物処理実現のための連絡調整体制を構築した。
- ・17日、旧角田女子高等学校校庭の災害廃棄物仮置場としての利用について、角田市からの要請を受け、教育庁と調整し、使用可能である旨回答済み。

○愛護動物に対する支援活動

- ・公益社団法人宮城県獣医師会に対し「災害時における愛護動物の救護活動に関する協定」に基づく支援活動を要請し、宮城県獣医師会が緊急災害時動物救護本部を設置した。

保健福祉部対応状況等について

※下線部が前回からの変更箇所

1 被災状況等

施設種別	被害状況・対応等	被害額 (千円)
医療機関	<ul style="list-style-type: none"> 被害施設 22 (病院4, 内科診療所13, 歯科診療所5) 休止中 6 (病院1, 内科診療所3, 歯科診療所2) 一部診療中 4 (病院1, 内科診療所1, 歯科診療所2) DMAT等により, 仙南病院(12人)及び国保丸森病院(48人)の入院患者60人を他病院に移送 	調査中
児童母子福祉施設	<ul style="list-style-type: none"> 被害施設 19 休止中 6 (うち他施設で代替保育3) 	調査中
高齢者福祉施設	<ul style="list-style-type: none"> 被害施設 25 休止中 2 他施設への避難入所等 2施設から28人 県老人福祉施設協議会, 仙台市老人福祉施設協議会, 県老人保健施設連絡協議会の協力により, 県ケアマネジャー協会による短期入所可能施設の提供を開始(10/17~) 丸森町内の施設で断水。自衛隊, 県企業局及び周辺の自治体の給水車による水の補給を実施中。 	調査中
障害児者福祉施設	<ul style="list-style-type: none"> 被害施設 19 休止中 8 (うち他施設等で代替支援6) 	調査中
薬局	<ul style="list-style-type: none"> 被害施設(薬局・店舗販売業等) 78 開局不可の施設 8 	調査中
その他	<ul style="list-style-type: none"> 被害施設1 (丸森町保健センター) 	調査中
	合 計	調査中

2 災害救助法関係

- 災害救助法施行令第1条第1項第4号により仙台市を除く全市町村に災害救助法を適用(10/12)
※仙台市も救助実施市として同法を適用している。

3 災害時医療の状況等

- 災害医療本部関係
 - 宮城県災害医療コーディネーター, 日赤等の協力を得て, 的確かつ迅速な救護活動に向けた対応を行うため, 災害医療本部を設置(10/12)
 - 仙南保健福祉事務所に, 地域災害医療支部及びDMAT活動拠点本部を設置(10/13)
 - 仙南地域の医療救護活動において, 県内外のDMAT等が延べ117チーム活動(10/14~10/18)
 - 10/18 丸森町が医療救護所を設置し診療を開始(丸森町役場1階)。県薬剤師会「モバイルファーマシー」を併設。
 - 10/18 災害医療本部会議を開催し, 医療救護活動をDMAT主体から医療救護班主体に移行することを確認。

4 保健師・看護師派遣の状況等

- 10/18 丸森町の避難所等において保健師チーム(滋賀県, 北海道, 山形県, 三重県, 宮城県, 仙台市)及び看護師チーム(宮城県看護協会, 自衛隊)が, 大郷町の避難所において看護師チーム(宮

城県看護協会)が活動中。

- ・大和町の被災者(約100世帯)の健康調査を塩釜保健所等が実施(10/17~10/18)

5 栄養・食生活支援の状況等

- ・避難所食事提供状況・要配慮者の調査を実施(大郷町10/14~, 大崎市10/15~, 丸森町10/17~)。
- ・山元町管理栄養士が丸森町の栄養活動支援(10/17, 20, 21)。
- ・JDA-DAT(日本栄養士会災害支援チーム)が丸森町の避難所で活動予定。宮城県管理栄養士の派遣について調整中。

6 宮城県災害派遣福祉チームの状況等

- ・避難所, 福祉避難所等において要支援者を支援する福祉, 介護の専門職員等により構成されるチーム, 2チームを要請に応じて派遣できるよう準備中。
- ・派遣に向けて, 10/15, 16日に3市町(角田市, 丸森町, 大郷町)でチーム員が被災状況を確認。

7 心のケア対策

■DPAT(災害派遣精神医療チーム)の派遣

- ・仙南保健福祉事務所管内に, 宮城DPATの派遣を調整中。

■こころの電話相談・災害ホットラインの開設

- ・10/15から精神保健福祉センター内に「こころの電話相談・災害ホットライン」を開設。

電話番号 0229-23-0302

受付時間は平日午前9時から午後5時まで。匿名で相談を受付。

8 避難所等での対応

- ・感染症対策として, 避難所での感染症予防及び浸水した家屋の感染症対策に関する啓発資料について, ホームページ掲載するとともに市町村及び保健所に通知。

9 人工呼吸器装着者・在宅酸素療法患者への状況等

- ・指定難病・小児慢性の医療費受給者のうち在宅で持続的に人工呼吸器を装着している方については被害なし。
- ・在宅酸素療法患者については, 停電規模大きい3市町(角田市, 丸森町, 大郷町)に対し確認済。

10 応急住宅仮設住宅関係

- ・全市町村に対し応急仮設住宅(プレハブ・みなし)の必要戸数について調査照会(10/15~)

11 災害ボランティア活動

- ・11市町(白石市10/14, 大崎市10/15, 村田町10/15, 柴田町10/15, 大和町10/15, 涌谷町10/15, 石巻市10/16, 丸森町10/16, 大河原町10/17, 大郷町10/17, 角田市10/18)で災害ボランティアセンターを設置。
- ・宮城県社会福祉協議会に宮城県災害ボランティアセンターを10/16に設置し, 宮城県災害ボランティアセンター支援連絡会議を定期的に開催。
- ・10/17 涌谷町災害ボランティアセンターへ県職員3名派遣。10/18 丸森町災害ボランティアセンターへ県職員2名派遣(10/19以降は3名派遣)。

12 義援金

- ・10/16 七十七銀行，仙台銀行に専用口座を開設し，義援金の受付を開始。
- ・10/18 ゆうちょ銀行にも専用口座を開設。

13 県施設等の被害状況

- ・地方公所及び指定管理施設は被害なし。県立病院は軽微な被害はあるものの通常診療を実施。

14 その他の被災者救済・援護

- ・国保・後期高齢者医療等の窓口一部負担金及び保険料の減免，支払い猶予，被災者に係る被保険者証等の提示等について，市町村へ通知。

第9回災害対策本部会議 経済商工観光部被害状況及び被災事業者対応等について

【令和元年10月18日午後1時現在】

※下線部は前回からの変更

【工業関係：43,300千円】

○工場，事務所等の浸水（加美町・涌谷町） 23か所

【商業関係：265,200千円】

○店舗等浸水（仙台市ほか2市4町）144か所

【観光関係：66,240千円】

（県有施設以外）

○法面崩落等：大崎市等（御本丸公園，城山公園，加護坊自然公園等（10か所）。13,300千円。

○施設破損等（浸水含む）：5市町（7か所）約1,440千円

○みやぎ蔵王えぼしリゾート：蔵王町（2カ所） 約50,000千円

○みやぎオルレコース

気仙沼・唐桑コース，奥松島コース：倒木及び冠水により一時閉鎖中（再開時期未定）

大崎・鳴子コース：被害なし（14日に点検，15日から再開）

○その他継続調査中：22市町（57か所）

（県有施設）

○蔵王国定公園（遊歩道） 2か所 約1,500千円

【当部所管施設の被害状況】

○商工振興センター：立体駐車場モーター浸水（一部復旧）

○大崎高等技術専門学校：倉庫のトタン壁2枚落下。修理済み。

○石巻高等技術専門学校：実習棟浸水（各種機械設備の動作確認依頼中）。

○松島公園管理事務所：駐車場機械設備が一時故障するも現在復旧済み

○他の所管施設は被害なし

【各種相談窓口等の設置状況】

（1）相談窓口

（県・経済商工観光部）

①事業活動に支障を来している県内中小企業者の経営などに関する相談窓口を設置

<https://www.pref.miyagi.jp/soshiki/chukisi/soudan-top.html>

②外国人県民生活相談を実施（外国籍住民への情報提供等を多言語で案内）

<https://www.pref.miyagi.jp/soshiki/ftp-kokusai/miyagicenter.html>

（国）

○特別相談窓口を管内の労働基準監督署・公共職業安定所に開設。

<https://jsite.mhlw.go.jp/miyagi-roudoukyokyu/content/contents/000527923.pdf>

（2）金融支援

○中小企業者への県制度融資「災害復旧対策資金」による支援を開始

（3）その他

○台風19号被災者への，令和元年度後期技能検定試験の受験申請の受付期限を変更

令和元年台風19号に伴う中小企業者に対する金融支援について

令和元年台風19号により、施設・設備の損壊や売上の減少などの被害を受けた中小企業者に対し、県制度融資「災害復旧対策資金」により、円滑な資金調達を支援します。

1 県制度融資「災害復旧対策資金」による支援

※令和元年台風19号を「知事が指定する災害」に指定し、同資金を活用

(1) 融資対象者

下記のいずれかに該当する中小企業者

(イ) 施設・設備等の損壊が発生していること

※市町村長、商工会議所会頭又は商工会会長による認定が必要。

(ただし、市町村長が発行する罹災証明書をもって代えることができる。)

(ロ) 取引先の被災による等、最近1ヶ月の売上が前年同月の売上に比して10%以上減少していること

※県知事、市町村長、商工会議所会頭又は商工会会長による認定が必要。

- | | |
|------------|------------------------------------|
| (2) 融資限度額 | 一災害5,000万円 |
| (3) 融資利率 | 年1.60%以内 |
| (4) 資金用途 | 運転資金及び設備資金 |
| (5) 償還期間 | 運転資金・設備資金ともに10年以内(うち据置期間2年以内) |
| (6) 保証人・担保 | 保証人：原則として法人代表者以外不要
担保：必要に応じて徴求 |
| (7) 信用保証料 | 年0.45%～1.00%(中小企業者の経営状況により異なる) |
| (8) 取扱期間 | 令和元年11月1日(金)から令和2年3月31日(火)の融資実行分まで |

2 その他

(1) 当該台風に関する県制度融資として、20%以上の売上の減少を要件とする「セーフティネット資金(セーフティネット保証第4号)」も取り扱っています。

(2) 取扱期間前でも、取扱金融機関や宮城県信用保証協会での融資に関するご相談を受け付けています。

※取扱金融機関

県内に本店・支店を有する都市銀行、地方銀行、第二地方銀行、信用金庫、信用組合、
商工組合中央金庫及び農林中央金庫

※宮城県信用保証協会(平日午前9時から午後5時15分まで)

主な相談先	経営支援部	経営支援課	(電話:022-225-5230)
	白石支店		(電話:0224-25-2135)
	大崎支店		(電話:0229-22-0722)

第 9 回災害対策本部会議 被害確認及び災害対応状況 (農政部)

【令和元年 10 月 18 日午後 1 時現在】
(前回からの変更箇所アンダーライン)

1 農業関係被害額 合計 5,935,037 千円

(1) 農業関連被害 計 5,890,844 千円

被害種別	市町村	被害内訳	被害額
農地・農業用施設被害	仙台市, 石巻市, 気仙沼市, 白石市, 角田市, 多賀城市, 岩沼市, 登米市, 栗原市, 東松島市, 大崎市, 富谷市, 蔵王町, 七ヶ宿町, 大河原町, 亘理町, 山元町, 松島町, 大和町, 大郷町, 大衡村, 色麻町, 加美町, 涌谷町, 美里町, 南三陸町, 柴田町, 丸森町	農地被害 367 カ所, 揚水機被害 102 カ所; 道路被害 136 カ所, 水路被害 223 カ所, 頭首工被害 39 カ所, ため池被害 126 カ所, 付帯施設等 6 カ所	5,573,030 千円
農業関係施設被害	気仙沼市, 白石市, 登米市, 栗原市, 大崎市, 蔵王町, 七ヶ宿町, 柴田町, 亘理町, 色麻町, 加美町, 涌谷町, 美里町, 南三陸町	鉄骨ハウス被害 4 棟, パイプハウス被害 122 棟, 農業倉庫被害 4 棟, 集出荷施設シャッター被害 2 棟, 防鳥ネット被害 1 箇所	9,639 千円
農業用資機材被害	白石市	粃すり機 2 台, ライスストッカー 2 台, 乾燥機(米) 2 台, 色選機 1 台	11,000 千円
農作物被害	気仙沼市, 白石市, 名取市, 栗原市, 大崎市, 蔵王町, 七ヶ宿町, 村田町, 亘理町, 松島町, 色麻町, 加美町, 涌谷町, 美里町,	水稻・大豆・野菜類冠水, 果樹落果 1,514.6,ha	203,175 千円
生活環境施設被害	仙台市, 大崎市	農業集落排水 12 カ所	94,000 千円

(2) 畜産関連被害 計 24,841 千円

被害種別	市町村	被害内訳	被害額
畜産施設等被害	仙台市, 石巻市, 白石市, 登米市, 栗原市, 南三陸町	採卵鶏・肉用鶏・乳牛・肉用牛死亡被害, 有機センター屋根破損, 養豚場浸水, 養豚場屋根一部損壊	24,841 千円

(3) その他(県所管施設等) 計 19,352 千円

被害種別	施設名	被害内訳	被害額
県有施設被害	農業大学校	鉄骨ハウス被害	50 千円
	農業・園芸総合研究所	園内法面崩落, 道路陥没等	(調査中)
	古川農業試験場 岩沼駐在 (原種苗生産業務)	ほ場防風林倒木等	19,302 千円
		種子選別機等備品及び原種の浸水被害等	
	畜産試験場	倒木, シャッター破損	(調査中)
王城寺原補償工事事務所	被害なし(確定)		

2 災害対応状況

各農業改良普及センター(9カ所)及び県庁農業振興課に「営農相談窓口」を設置。

令和元年台風19号による被害状況（第9報）

※下線部が前回からの変更部分

水産林政部関係被害額 合計 2,573,867 千円

1 水産業関連被害 計 38,379 千円

被害種別	市町村	被害内訳	被害額
水産施設被害	仙台市, 石巻市, 気仙沼市, 東松島市, 南三陸町	ふ化場浸水被害(15施設), 定置網被害(5ヶ統)	<u>13,100</u> 千円
漁船等被害	仙台市, 気仙沼市, 南三陸町, 石巻市	漁船転覆・水没等(12隻)	調査中
漁港施設被害		(調査中)	
養殖施設被害	石巻市, 気仙沼市, 東松島市, 松島町, 女川町, 南三陸町	カキ養殖施設被害(102台) ノリ乾燥機被害	<u>11,057</u> 千円
水産物等被害	石巻市, 気仙沼市, 東松島市, 蔵王町, 松島町, 女川町, 南三陸町	カキ水族落下, 内水面養魚場魚類被害	<u>14,222</u> 千円

(1) 漁港施設

- 県管理27漁港全てで調査が完了し被害なし。
- 市町管理115漁港全てで調査が完了し被害なし。
※陸上からの目視点検が完了し、今後詳細調査を実施する予定

(2) 水産関係

- 松島湾においてカキ養殖施設に被害あり。カキの落下等について確認中

(3) その他

- 漁港の漂流物について、県管理16漁港、市町管理48漁港で約4,200㎡が確認されており、現在、災害復旧事業等により処理作業中
- 海岸の漂着物について、県管理の荒浜漁港海岸で約3,600㎡が確認されており、現在、災害関連緊急大規模漂着流木等処理対策事業により実施することで関係省庁等と調整中

2 林業関連被害 計 2,535,488 千円

被害種別	市町村	被害内訳	被害額
林道被害	仙台市, 石巻市, 気仙沼市, 角田市, 登米市, 栗原市, 東松島市, 大崎市, 七ヶ宿町, 村田町, 柴田町, 川崎市, 蔵王町, 丸森町, 利府町, 大和町, 色麻町, 加美町, 涌谷町, 女川町, 南三陸町	183路線 法面崩壊・路面洗掘等	<u>519,360</u> 千円
林地被害	登米市, 東松島市, 大崎市, 丸森町, 利府町, 大和町, 大郷町, 大衡村, 涌谷町	山腹崩壊39箇所	<u>2,003,350</u> 千円
治山施設被害	気仙沼市, 川崎町	防災林造成盛土法面浸食等 12箇所	<u>12,778</u> 千円
林産施設等被害	石巻市, 白石市, 名取市, 岩沼市, 登米市, 栗原市, 大崎市, 丸森町, 山元町, 大衡村, 涌谷町, 美里町, 南三陸町	木製歩道損傷1件, 建物浸水1件, 木材加工等施設浸水13件, きのこ生産施設ハウス損壊等13件, 木造公共施設の浸水2件	調査中

- 10月15日～16日、ヘリによる丸森町山間部の林地・林道の被害調査を林野庁（東北森林管理局）と合同で実施したところ、多数の山腹崩壊地・林道被害を確認。今後、被害の詳細を把握していく。

(1) 林道被害

- 183路線（県管理6路線、市町村管理177路線）で法面崩壊、路面洗掘などによる被害を確認。調査継続中

(2) 林地及び治山施設被害

- 3市、5町、1村で39箇所の山腹崩壊等を確認。調査継続中
- 治山施設については、防災林造成盛土法面浸食等の12箇所の被害を確認。調査継続中

(3) 林産施設等被害

- 林産物販売施設の木製歩道の損傷1件及び建物玄関への浸水1件並びに木材加工等施設の浸水13件、きのこ生産施設のビニールハウス損壊等13件、木造公共施設の浸水2件を確認

3 その他（県所管施設等）

- 水産技術総合センター 海水取水ポンプ関係、水族被害あり 計（調査中）
- 内水面水産試験場 水族被害あり 計（調査中）
- 関上漁港の管理研修施設で雨漏り 計（調査中）

令和元年 10 月 12 日から 13 日にかけての台風第 19 号による 土木部関連公共施設等の状況 (10 月 18 日 11:00 現在)

第 9 報

1. 公共土木施設の被害状況

単位：百万円

工種	県所管分		市町村所管分 (仙台市除く)		合計	
	件数 (箇所)	概算被害額	箇所 (箇所)	概算被害額	箇所 (箇所)	概算被害額
道路	260	6,000	285	1,673	545	7,673
橋梁	0	0	0	0	0	0
河川	422	6,379	78	579	500	6,958
海岸	0	0			0	0
ダム	2	20			2	20
砂防	18	184			18	184
下水道	0	0	27	619	27	619
公園	6	121	24	322	30	443
都市災	0	0	0	0	0	0
港湾	9	325			9	325
県営住宅	326	調査中			326	調査中
合計	1,043	13,029	414	3,193	1,457	16,222
前回比	136	596	128	1,019	264	1,615

道路

① 交通規制の状況

4-1 38路線 5-3 49箇所

うち全面通行止め 2-7 22路線, 3-3 27箇所

- ・ 事前通行規制 2路線, 2箇所
 ※異常気象時通行規制区間, 冠水等の恐れがある区間
- ・ 法面の崩れ等に伴う規制 2-1 18路線, 2-5 23箇所 (国道349号丸森町など)
- ・ 冠水等による規制 6-2路線, 6-2箇所

うち片側交互通行 1-7 18路線, 2-0 22箇所

- ・ 法面の崩れ等に伴う規制 1-6 18路線, 1-9 22箇所
- ・ 冠水等による規制 1-0路線, 1-0箇所

道路種別	規制箇所数	うち規制中
一般国道 (指定区間外)	31 <u>30</u> 箇所 (全面 27 <u>26</u> 箇所)	9 <u>7</u> 箇所 (全面 7 <u>5</u> 箇所)
主要地方道	64 <u>63</u> 箇所 (全面 55 <u>53</u> 箇所)	16 <u>14</u> 箇所 (全面 10 <u>7</u> 箇所)
一般県道	71 <u>72</u> 箇所 (全面 54 <u>53</u> 箇所)	28箇所 (全面 16 <u>15</u> 箇所)
合計	166 <u>165</u> 箇所 (全面 136 <u>132</u> 箇所)	53 <u>49</u> 箇所 (全面 33 <u>27</u> 箇所)

●台風19号に伴う交通規制状況について：<https://www.pref.miyagi.jp/soshiki/road/road-kisei.html>

(参考) その他高速道路の規制状況

※ 三陸道 (通行止め区間 上り 歌津IC～南三陸海岸IC 4.1km,
下り 南三陸海岸IC～小泉海岸IC 14.0km)

② 施設被災状況

(県管理) ~~71~~ 73路線, ~~254~~ 260箇所 概算被害額 ~~5,796~~ 6,000百万円

※概算被害額は調査中 (今後も増える見込み)

○国道 7路線 47箇所

- ・ 113号 白石市 : 欠壊1箇所, 法欠1箇所
丸森町 : 欠壊1箇所
- ・ 286号 川崎町 : 法欠1箇所
- ・ 346号 松島町 : 法崩3箇所
涌谷町 : 法崩2箇所
美里町 : 法崩1箇所
気仙沼市 : 欠壊1箇所
- ・ 347号 加美町 : 法崩1箇所
- ・ 349号 角田市 : 法欠4箇所
丸森町 : 欠壊1箇所, 土砂堆積5箇所,
法欠5箇所, 法崩2箇所, 舗装破損1箇所
- ・ 398号 女川町 : 法崩1箇所
南三陸町 : 欠壊2箇所
石巻市 : 法崩1箇所
- ・ 457号 大和町 : 法崩1箇所
川崎町 : 法崩3箇所, 法欠1箇所
白石市 : 法欠5箇所, 法崩3箇所

○主要地方道 ~~26~~ 28路線 ~~97~~ 104箇所

- ・ 白石国見線 白石市 : 欠壊2箇所
- ・ 丸森霊山線 丸森町 : 法崩14箇所, 法欠6箇所,
崩落・法欠1箇所, 流出9箇所, 陥没1箇所
- ・ 亘理大河原川崎線 村田町 : 法欠1箇所
- ・ 仙台松島線 利府町 : 法崩1箇所
- ・ 利府松山線 利府町 : 法崩4箇所

	大郷町	: 法崩1- 3箇所
	大崎市	: 法崩1箇所
・仙台村田線	名取市	: 法崩1箇所
・岩沼蔵王線	岩沼市	: 法崩4箇所
・塩釜吉岡線	大和町	: 法崩1- 2箇所
	利府町	: 法崩4箇所
・石巻鹿島台色麻線	大衡村	: 法崩1箇所, 洗掘1箇所
	東松島市	: 法崩1箇所
	大郷町	: 法崩1箇所
・奥松島松島公園線	東松島市	: 法崩1箇所,
	松島町	: 法崩1箇所
・塩釜七ヶ浜多賀城線	七ヶ浜町	: 法崩1箇所
・大和松島線	大郷町	: 法崩2- 3箇所
・河南築館線	大崎市	: 法崩1箇所
	涌谷町	: 法崩1箇所
・仙台三本木線	大崎市	: 法崩1箇所
・栗駒岩出山線	栗原市	: 法崩1箇所
・築館登米線	栗原市	: 法崩1箇所
・女川牡鹿線	女川町	: 法崩1箇所
・北上津山線	石巻市	: 法崩4箇所, 陥没2箇所
	登米市	: 欠壊4箇所, 法崩1箇所
・気仙沼陸前高田線	気仙沼市	: 欠壊3箇所
・気仙沼唐桑線	気仙沼市	: 欠壊1箇所
・河北桃生線	石巻市	: 法崩2箇所
・石巻雄勝線	石巻市	: 法崩1箇所
・仙台岩沼線	岩沼市	: 法崩1箇所
・白石丸森線	白石市	: 法崩2箇所
	丸森町	: 法欠5箇所, 法崩2箇所
・丸森柴田線	丸森町	: 法欠1箇所
・亘理村田蔵王線	村田町	: 法欠2箇所, 法崩1箇所
・大衡落合線	大和町	: 法崩1箇所
・角田山元線	山元町	: 法欠1箇所

○一般県道 38路線 110 109箇所

・丸森梁川線	丸森町	: 欠壊2箇所, 法崩4箇所, 法欠3箇所
・南蔵王白石線	白石市	: 法崩2箇所
・蔵王大河原線	大河原町	: 法崩1箇所
・赤沼松島線	松島町	: 法崩1箇所
・小牛田松島線	松島町	: 法崩2箇所
	大郷町	: 法崩1箇所
・竹谷大和線	大郷町	: 法崩1箇所
	大和町	: 法崩1箇所
・名取村田線	村田町	: 法崩1箇所
	名取市	: 法崩1箇所
・愛島名取線	名取市	: 法崩1箇所
・西成田宮床線	大和町	: 法崩1箇所
	富谷市	: 法崩1箇所
・升沢吉岡線	大和町	: 法崩4箇所
・涌谷田尻線	涌谷町	: 法崩1箇所

- ・小野田三本木線 大崎市 : 法崩 1箇所
色麻町 : 法崩 1箇所
- ・柳沢中新田線 加美町 : 法崩 1箇所
- ・文字上尾松線 栗原市 : 法崩 1箇所
- ・牡鹿半島公園線 石巻市 : 法崩 2箇所
女川町 : 法崩 3箇所
- ・北上河北線 石巻市 : 法崩 2箇所
- ・石巻雄勝線 石巻市 : 法崩 5箇所
- ・河南鳴瀬線 東松島市 : 法崩 4箇所
- ・河南南郷線 石巻市 : 法崩 2箇所
- ・釜谷大須雄勝線 石巻市 : 法崩 7箇所
- ・小島豊里線 登米市 : 法崩 1箇所
- ・上八瀬気仙沼線 気仙沼市 : 欠壊 1箇所
- ・清水浜志津川港線 南三陸町 : 欠壊 1箇所
- ・払川町向線 南三陸町 : 欠壊 2箇所, 法崩 5箇所
- ・馬籠志津川線 南三陸町 : 欠壊 3箇所, 法崩 3箇所
- ・有壁若柳線 栗原市 : 法崩 1箇所

- ・馬籠東和線 気仙沼市 : 欠壊 1箇所
登米市 : 欠壊 1箇所
- ・青根蔵王線 川崎町 : 法欠 1箇所
- ・秋保温泉川崎線 川崎町 : 法崩 4箇所
- ・上代寺前線 角田市 : 法崩 4箇所, 法欠 4箇所
- ・大河原高倉線 角田市 : 法欠 1箇所
- ・大衡駒場線 大衡村 : 法崩 2箇所
- ・加瀬沼公園線 利府町 : ポンプ故障 1箇所
- ・金山新地停車場線 丸森町 : 背面吸い出し 1箇所
- ・川前白石線 丸森町 : 法崩 1箇所
- ・越河角田線 角田市 : 法欠 2箇所, 法崩 1箇所, 欠壊 1箇所
丸森町 : 法欠 5箇所, 欠壊 1箇所
- ・志津川登米線 南三陸町 : 欠壊 1箇所
- ・相馬大内線 丸森町 : 法欠 1箇所
- ・平松梁川線 丸森町 : 法崩 3箇所, 法崩・欠壊 1箇所

●台風 19 号に伴う宮城県管理道路の被災状況について :

<https://www.pref.miyagi.jp/soshiki/road/hisaizyoukyou.html>

(市町村管理) 151 228路線, 185 285箇所 概算被害額 1,182 1, 673百万円

※概算被害額は調査中 (今後も増える見込み)

河川

(1) 県管理河川

① 施設被災 101 124河川 328 422箇所 概算被害額 6,084 6, 379百万円

※概算被害額は調査中 (今後も増える見込み)

○ 決壊河川 18河川 28 32箇所

- ・ 内川：決壊5 8箇所 (応急仮復旧は10月18日に着手予定。
週末の降雨対策として、内川、新川合流部に大型土のう設置 (1段) 予定。なお、国交省にポンプ配置調整済み)
- ・ 新川：決壊3箇所 (応急仮復旧は10月18日に着手予定。
週末の降雨対策として、内川、新川合流部に大型土のう設置 (1段) 予定。なお、国交省にポンプ配置調整済み)
- ・ 五福谷川：決壊2 3箇所 (応急仮復旧は10月18日に着手予定。
週末の降雨対策として、国交省にポンプ配置調整済み)
- ・ 高倉川：決壊1箇所 (応急仮復旧は10月18日に着手予定。
週末の降雨対策として、大型土のう設置 (1段) 予定。なお、国交省ポンプ配置済)
- ・ 斎川：決壊1箇所 (応急仮復旧は10月18日に着手予定。
週末の降雨対策として、近接する宅地周りに大型土のう設置予定。なお、国交省にポンプ配置調整済み)
- ・ 半田川：決壊1箇所 (応急仮復旧は10月18日に着手予定。
週末の降雨対策として、大型土のう設置予定。なお、国交省にポンプ配置調整済み)
- ・ 砂押川：決壊1箇所 (応急仮復旧が中で10月18日 17日までに完了予定)
- ・ 身洗川：決壊1箇所 (応急仮復旧中で10月23日 25日までに完了予定。
週末の降雨対策として、国交省にポンプ配置調整済み)
- ・ 小西川：決壊1箇所 (応急仮復旧中で10月18日 21日までに完了予定)
週末の降雨対策として、国交省にポンプ配置調整済み)
- ・ 渋井川：決壊1箇所 (応急仮復旧が10月16日 19日に完了予定
週末の降雨対策として、10月18日までに盛土、遮水 (ブルーシート) まで完了予定)
- ・ 名蓋川：決壊3箇所 (応急仮復旧中で10月19日 18日に完了予定。
週末の降雨対策として、10月16日に大型土のうを設置完了)
- ・ 照越川：決壊2箇所 (応急仮復旧中で10月23日 20日に完了予定。
週末の降雨対策として、10月18日までに大型土のうを設置予定完了)
- ・ 荒川：決壊1箇所 (応急仮復旧中で10月23日に完了予定。
週末の降雨対策として、国交省にポンプ配置調整済みであり、10月17日21時から排水稼働中)
- ・ 熊谷川：決壊1箇所 (応急仮復旧中で10月17日に完了予定)
- ・ 瀬峰川：決壊1箇所 (応急仮復旧中で10月23日 18日に完了予定。
週末の降雨対策として、10月18日までに大型土のうを設置予定)
- ・ 石貝川：決壊1箇所 (応急仮復旧が10月16日に完了)
- ・ 富士川：決壊1箇所 (応急仮復旧中で10月23日に完了予定。
週末の降雨対策として、10月18日までに河道の主砂を撤去予定確保の上、国交省にポンプ配置調整済み)
- ・ 水沼川：決壊1箇所 (応急仮復旧中で10月18日 23日に完了予定
週末の降雨対策として、10月18日までに河道の主砂を撤去予定確保の上、国交省にポンプ配置調整済み大型土のうを設置し、背面盛土まで完了予定)

※決壊箇所については、国交省ポンプを緊急時出動できるよう調整済み

○ 法崩等河川 ~~9-1~~ 116河川 ~~297~~ 387箇所

○ 観測施設 施設被災 3箇所 概算被害額 6百万円

※ 概算被害額は調査中 (今後も増える見込み)

- ・ 河川監視カメラ水没 2箇所 (吉田川, 笹川)
- ・ 水位雨量観測局水没 1箇所 (内川)

(2) 市町村管理河川

① 施設被災 ~~4-2~~ 51河川 ~~6-6~~ 78箇所 概算被害額 ~~4-5-6~~ 579百万円

※ 概算被害額は調査中 (今後も増える見込み)

海岸

① 施設被災 なし

② 災害関連 (災害関連緊急大規模漂着流木等処理対策事業)

海岸保全施設への漂着流木等被害 (建設海岸)

3海岸 漂着量11, 500m³ 撤去費用 230百万円

・ 亀山磯草地先海岸 (気仙沼市) 漂着量 50m³

・ 戸倉地区海岸 (南三陸町) 漂着量 450m³

・ 州崎地先海岸 (東松島市) 漂着量 11, 000m³

ダム

① 施設被災 2箇所 概算被害額 20百万円

※ 概算被害額は調査中

- ・ 間知ブロック張り:法崩1箇所 (漆沢ダム下流護岸)
- ・ 量水標:流出1箇所 (七北田ダム)

砂防施設

① 土砂災害:~~2-6~~ 29箇所

・ 仙台市	7箇所	溪流からの土砂流出及び急傾斜地の土砂崩れ等
・ 石巻市	2箇所	急傾斜地の土砂崩れ
・ 気仙沼市	4 2箇所	急傾斜地の土砂崩れ
・ 多賀城市	1箇所	急傾斜地の土砂崩れ
・ 岩沼市	1箇所	急傾斜地の土砂崩れ
・ 登米市	1箇所	溪流からの土砂流出
・ 東松島市	3箇所	溪流からの土砂流出及び急傾斜地の土砂崩れ等
・ 大崎市	3箇所	急傾斜地の土砂崩れ及び地すべり防止区域での土砂崩れ
・ 大河原町	1箇所	急傾斜地の土砂崩れ
・ 柴田町	1箇所	急傾斜地の土砂崩れ
・ 川崎町	6箇所	溪流からの土砂流出
・ 南三陸町	1箇所	急傾斜地の土砂崩れ

- ② 施設被害： 15 箇所 概算被害額 170 184 百万円
 ※概算被害額は調査中（今後も増える見込み）

・石巻市	8箇所	流路工の埋そく及び砂防堰堤の一部損壊等
・気仙沼市	1箇所	流路工の護岸法崩
・登米市	5箇所	流路工の護岸工欠壊等
・七ヶ浜町	1箇所	急傾斜地対策斜面の崩落
・加美町	3箇所	流路工の護岸欠壊

空 港

- ① 運行状況
- 仙台空港：14日から通常運航
 - 仙台空港アクセス鉄道：14日から通常運転
 - 空港周辺緑地：開園中
- ② 施設被害：なし

港 湾

- ① 供用状況
- ・ 仙台塩釜港（国際拠点港湾）：供用中
 - ・ 地方港湾：供用中
- ② 施設被害
- 港湾 6 件 概算被害額 202 225 百万円
 ※ 概算被害額は調査中（今後も増える見込み）
 - ・ 金華山港：防波堤のパラペットが転倒
 - ・ 女川港：高白地区及び横浦地区にて湾内に土砂流出
 - ・ 御崎港：防波堤の被覆ブロック決壊
 - 海岸 2件 概算被害額 40 100 百万円
 ※ 概算被害額は調査中（今後も増える見込み）
 - ・ 女川港：横浦地区横浦1号，2号水門，大石原地区の水門が土砂流出により閉塞

都市施設（公園・下水道）

（1）公園

- ① 供用状況（7公園 閉園中）
- 県立都市公園（1公園閉園中）
 - ・ 宮城県総合運動公園（ファミリーレクリエーションゾーン） 閉園中
 - 市町村都市公園（6公園閉園中）
 - ・ 仙台市広瀬川牛越緑地外4公園 閉園中
 - ・ 白石市白石川サッカー公園 閉園中
- ② 施設被害
- 県立都市公園 6件 概算被害額 121 百万円
 ※ 概算被害額は調査中（今後も増える見込み）
 - ・ 宮城県総合運動公園（ファミリーレクリエーションゾーン） のり面崩壊11箇所

- 市町村都市公園 1-7 24件 概算被害額 調査中 322百万円
(被害有: 9 13市町, 調査中: 1-5 7市町, 被害無: 8 12市町)
 - ・ 仙台市広瀬川牛越緑地外4公園 グラウンド洗堀等
 - ・ 白石市白石川サッカー公園 人工芝剥離
 - ・ 涌谷町城山公園 のり面崩壊
 - ・ 利府町館山公園 のり面崩壊
 - ・ 大和町八谷館緑地 のり面崩壊
 - ・ 石巻市袋谷地南公園 倒木
 - ・ 石巻市蛇田南公園 倒木
 - ・ 石巻市石巻霊園 小規模のり面崩壊
 - ・ 柴田町船岡城址公園 法面崩壊
 - ・ 柴田町葛岡山公園 法面崩壊 (2箇所)
 - ・ 蔵王町総合運動公園 法面崩壊
 - ・ 岩沼市北長谷東公園 フェンス破損
 - ・ 岩沼市朝日山公園 看板破損 路面陥没
 - ・ 加美町鳴瀬川中新田緑地 土砂堆積
 - ・ 石巻市首波神公園 土砂堆積
 - ・ 塩竈市伊保石公園 法面崩壊
 - ・ 角田市台山公園 法面崩壊
 - ・ 角田市角田中央公園 舗装破損
 - ・ 南三陸町復興祈念公園予定地 排水ポンプ操作盤破損

(2) 下水道

① 運転状況

- ・ 公共下水道: 9市町村 丸森町の中継ポンプ等 (1-2 3箇所) で冠水のため運転停止中
(一部仮設ポンプで排水し、溢水被害はない)

② 被害状況

- ・ 公共下水道 (仙台市除く 34市町村) 1-3 15市町村 1-8 27件
概算被害額 5-3-6 619百万円
※ 概算被害額は調査中 (今後も増える見込み)
- ・ ポンプ施設等: 被害あり

県営住宅

○ 被害状況 2-9-4 326件 概算被害額 調査中

- ・ 丸森町の県営神明住宅については8棟16戸中、2棟4戸で床下浸水、6棟12戸で床上浸水。
※ 丸森町営神明住宅 (管理戸数106棟): 全棟で床上浸水。

2. 被害状況調査等

○ 10月15日

- ・ 「台風19号に係わる丸森地区啓開対策会議」を実施
集落へアクセスする幹線道路及び丸森地区のライフラインの早期復旧を図るため、国、自衛隊、県、丸森町等の関係機関による幹線道路の啓開作業等の役割分担等について協議
- ・ 国土交通省による災害緊急調査を実施
被災した公共施設の応急措置及び復旧工法等の技術的な助言・指導のため、15日から水管理・国土保全局防災課加藤災害査定官等による丸森町等の被災現場の調査実施
- ・ 東北地方整備局と合同で丸森町の土砂災害発生状況調査を実施
県の要請に基づき、東北地方整備局がヘリコプターを出動し、丸森町の土砂災害発生状況調査を実施

○ 10月16日

- ・ 集落へアクセスする幹線道路及び丸森地区のライフラインの早期復旧を図るため、国、自衛隊、県、丸森町等の関係機関による幹線道路の啓開作業の実施
- ・ 自衛隊ヘリコプターを活用した被災状況調査を実施
自衛隊にヘリコプター出動を要請し、大河原、仙台、北部、栗原、東部管内の道路、河川等の被災状況調査を実施
- ・ TEC-FORCEによる被災状況調査を要請
県から国へ丸森町等の被災した道路、河川、土砂災害の被災状況調査を要請
18日 土砂災害専門家が丸森町長に土砂崩れに関する調査結果を報告

○ 10月17日

- ・ 「台風19号に係る下水道災害対策本部会議（本部長：都市計画課長）」を実施
土木部及び企業局下水道事務所による丸森町の下水道施設被災状況調査の18日実施を決定
- ・ 被災宅地危険度判定の実施
大和町において調査を実施
調査結果：調査宅地数 3箇所（危険宅地 1箇所、要注意宅地 2箇所）
- ・ 国土交通省都市局、東北地方整備局による「堆積土砂排除事業」等の活用に係る堆積状況調査及び技術的支援を実施（丸森町、大郷町、大崎市）（～18日）

○ 10月18日

- ・ 一般国道349号で国が道路啓開を実施
国道349号は、「重要物流道路」の代替補完路として指定されていることから、制度創設後、道路法48条の重要物流道路の管理の特例により、全国で初めて、国において道路啓開を実施中。
- ・ 海岸に漂着した流木等の処理
「州崎海岸（通称：野蒜海岸）」において、大量の海岸漂着物が見られ、東松島市長から早急に撤去するよう要望があったことから、国交省へ「災害関連緊急大規模漂着物流木等処理対策事業（補助割合1/2）」による事業採択申請を行い、本日中に承認が得られる見込み。また、他の海岸においても必要に応じて同事業により対応していく予定。

以上

令和元年台風19号被害に対する出納局の対応状況

1 被害状況の把握

(1) 局所管システム（財務総合，旅費，物品管理，工事管理，電子調達）
被害なし

(2) 県公金取扱金融機関

各金融機関とも県公金の出納に支障はないが，下記7店舗で営業停止となっているほか，各地のATMで使用不能箇所がある（全機関確認済）。

区分	法人	営業停止店舗
指定金融機関	七十七銀行	丸森支店
指定代理金融機関	仙台銀行	なし
収納代理金融機関	51法人	新みやぎ農協 瀬峰支店 ゆうちょ銀行 5郵便局 (角田市2, 丸森町2, 大和町1)

※ 新みやぎ農協瀬峰支店は，23日(水)再開予定。それ以外は未定

2 各部対応への支援

(1) 入札・契約に関する文書通知

現在施工中の工事を中止する場合の事務処理方法等について，関係部局と連名で，通知済。

(2) 常時資金（現金）の確保

災害対応に現金が必要となる事態に備えて，会計課で当座の資金として40万円を確保。

3 その他

(1) 今月中に計画していた工事検査65件(中間36件，完成29件)のうち，~~418~~件(中間~~1215~~件，完成~~23~~件)の延期，~~67~~件(中間~~67~~件)の中止を決定。~~更に9件(中間6件，完成3件)について調整中~~

(2) 建設工事及び関連業務の入札において，東部土木事務所で予定していた入札1件について，工事予定箇所被災のため中止。

(3) 10/16 会計指導検査1件を延期

(4) 10/16 工事検査業務講習会(2会場)を延期

(5) 復旧業務等に伴う資金需要増を見込んだ資金計画の策定

令和元年度台風19号に係る被害状況等について
(令和元年10月18日(金)13時現在)

1 公立小学校・中学校の被害状況について

校 種	学校数 (所在市町村)	被害状況	臨時休校 (休校日: 10/18以降)
小学校	42校 仙台市、白石市、角田市、 蔵王町、柴田町、丸森町、 名取市、利府町、大崎市、 栗原市、涌谷町、東松島市、 登米市、気仙沼市、南三陸町	床上浸水 土砂堆積・流出 法面崩壊 プレハブ倉庫転倒 倒木 窓ガラス破損 フェンス倒壊 地下倉庫水没 等	【丸森町】全8校(15~21日) 丸森小、金山小、筆甫小、大内小、小斎小、 館矢間小、大張小、耕野小 【大郷町】大郷小(15~19日)
中学校	20校 仙台市、白石市、蔵王町、 大河原町、村田町、柴田町、 塩竈市、利府町、大和町、 大崎市、栗原市、登米市	法面崩壊 倒木 窓ガラス破損 雨漏りによる漏電 土砂流出 等	【丸森町】丸森中(15~21日(15日は振休)) 【大郷町】大郷中(15~18日(15日は振休))

2 県立学校の被害状況について

校 種	学校数 (学校名)	被害状況	被害額 (千円)	臨時休校 (休校日: 10/18以降)
高等学校	37校 白石、白石工、村田、柴田農林、 角田、伊具、名取、名取北、 亘理、仙台南、仙台南、 仙台西、仙台東、仙台三、 泉松陵、宮城野、塩釜、多賀城、 黒川、富谷、中新田、松山、 加美農業、古川工、鹿島台商、 小牛田農林、南郷、佐沼、 登米総合、迫桜、石巻好文館、 石巻北、水産、石巻工、 石巻北飯野川、本吉響、 気仙沼向洋	グラウンド冠水 農機具浸水 倒木 農場ビニールハウスの ビニール破損 法面崩壊 野球場ネット支柱倒壊 プール法面土砂流出 野球防砂ネット破損 機械室浸水 部室冠水 実習船一部損傷 等	調査中	伊具高(15~21日)
特別支援 学校	3校 角田支援 岩沼高等学園 山元支援学校	天井パネル落下 浸水 倒木	調査中	なし

※被害状況については継続調査中

令和元年台風第19号による被害状況等について

[令和元年10月18日(金) 13:00現在]

※前回からの変更は下線事項

1 被害及び対応状況

(1) 場内施設被害状況 (全施設被害なし)

- 上水道 (大崎広域水道事務所, 仙南・仙塩広域水道事務所)
- 工業用水 (工業用水道事務所)
- 下水道 (中南部下水道事務所, 東部下水道事務所)
- 仙台港国際ビジネスサポートセンター (アクセル)

(2) 場外施設主な被害状況 (1-1-16箇所, 概算被害額 2-6-8-301百万円)

- 大崎広域水道事務所 (3-5箇所, 概算被害額 1-5-1-166百万円)
 - ・ 幹線流量計・テレメータ室【第5幹線(三本木)】が弁不具合により, 中峰浄水場からの送水を実施していたが, 15日14時から通常送水に復旧。
 - ・ 幹線流量計・テレメータ室【第7・8幹線(松山町)】が冠水。送水に影響なし。
 - ・ 電気防食設備が冠水により機能停止。送水に影響なし。
 - ・ 芋沢沈砂池排砂管吐き口のブロック積擁壁が倒壊。送水に影響なし。
- 仙南・仙塩広域水道事務所 (5箇所, 概算被害額 12百万円)
 - ・ 藤田川水管橋(利府町)の左岸橋脚が洗掘され基礎がむき出しとなっている。
 - ・ 川原子沢水管橋管理用階段が損壊。
- 工業用水道管理事務所
 - ・ 仙台圏工業用水道の熊野堂取水場土砂閉塞で取水不能, 13日午前10時20分から仙塩工業用水道より供給しており, ユーザーには影響なし。(継続中)
- 中南部下水道事務所 (2-5箇所, 概算被害額 7-5-9-3百万円)
 - ・ 吉田川流域下水道の大郷ポンプ場において, 浸水に伴う制御盤破損によりポンプ停止。13日午後7時00分, 仮設電源盤の設置により運転再開。
 - ・ 吉田川流域下水道の大和・大衡ポンプ場において, 自家発電設備が浸水。送水に影響なし。
 - ・ 阿武隈川下流流域下水道及び吉田川流域下水道の流量計(3箇所)において, 浸水により計測不能。送水に影響なし。
- 東部下水道事務所 (1箇所, 概算被害額 30百万円)
 - ・ 北上川下流東部流域下水道の女川第1ポンプ場において浸水に伴いポンプ停止。13日午後6時25分, 非常用発電機の設置により運転再開。

2 現在の確認状況 (施設点検)

- ・ 冠水箇所を含めて, 送水及び水処理機能等については確認済。
- ・ 被災箇所及び概算被害額について精査中。

3 県有施設等の被害状況について

施設名	被害状況		被害額 (千円)	備考
	被害箇所	被害規模		
図書館	本館 緑地箇所 駐車場	雨漏り5箇所 倒木1本 敷地内の土砂流出	調査中	通常どおり開館
美術館	本館 記念館	雨漏り数か所 壁クラックから染み出し 収蔵庫の空気層に水溜まり	調査中	通常どおり開館
松島自然の家	駐車場 運動場 トイレ 隣接地	調整池に雨水が溜まる 調整池に雨水が溜まる フィールド外トイレ浸水 県道に土砂崩れ	調査中	通常どおり開館 ※一部使用不可
松島自然の家 本館改築工事	杭工事 掘削箇所	工期への影響は確認中 杭工事掘削箇所に雨水が溜まる	調査中	—
蔵王自然の家	宿泊棟 体育館 工作物	雨水侵入 雨水侵入 沢に設置のにじます場が流出	調査中	通常どおり開館
志津川自然の家	管理棟 体育館 法面 運動場	ダクトに雨水侵入 フロアに雨水侵入 土砂崩れ小規模 側溝に土砂流出	調査中	通常どおり開館
東北歴史博物館	被害なし	—	—	通常どおり開館
〃 浮島収蔵庫	—	床上浸水2棟	調査中	—
婦人会館	旧公文書館	トイレ雨漏り4箇所 廊下蛍光灯に雨漏り1箇所	調査中	通常どおり開館
宮城県総合運動公園 (スタジアム・体育館・プール・テニスコート、合宿所等)	入場口 (沢乙口)	法面崩落	—	通常どおり開館
宮城県サッカー場	駐車場	倒木1本	—	通常どおり開館
宮城野原公園総合運動場 (宮城球場【楽天管理】、テニスコート、相撲場)	被害なし		—	通常どおり開館
※参考:仙台市陸上競技場【仙台市管理】	事務室ほか	浸水		
第二総合運動場 (武道館・弓道場)	場内(フェンス破損)	倒木1本	—	通常どおり開館
長沼ボート場	審判廷(ボート) 栈橋 法面	1台損傷 一部損傷(4台中1台) 一部崩落	—	通常どおり開館
ライフル射撃場	被害なし		—	通常どおり開館

宮 城 県 警 察 本 部

1 宮城県警察本部体制

- 警察本部長以下 134人
- 25警察署 1,343人
- 航空隊ヘリ（まっしま） 1機 6人

2 応援派遣（特別派遣部隊）

- 広域緊急援助隊（第二次派遣） 106人（10/17～19日）
（北海道、秋田、山形、岐阜、三重）

- 広域警察航空隊（ヘリ） 4機 19人
（北海道、秋田、岩手、神奈川県警）

- 生活安全特別部隊 車両3台 6人
（秋田、岩手、青森県警）

- 特別自動車警ら隊 車両3台 6人
（青森、秋田県警）

3 主な活動

- 丸森町内における、救助、搜索活動を重点的に実施（225名体制）
 ※ 救出救助人員：延べ188人
- 角田市、丸森町内等における避難所警戒及び被災者からの要望、相談の
 受理等

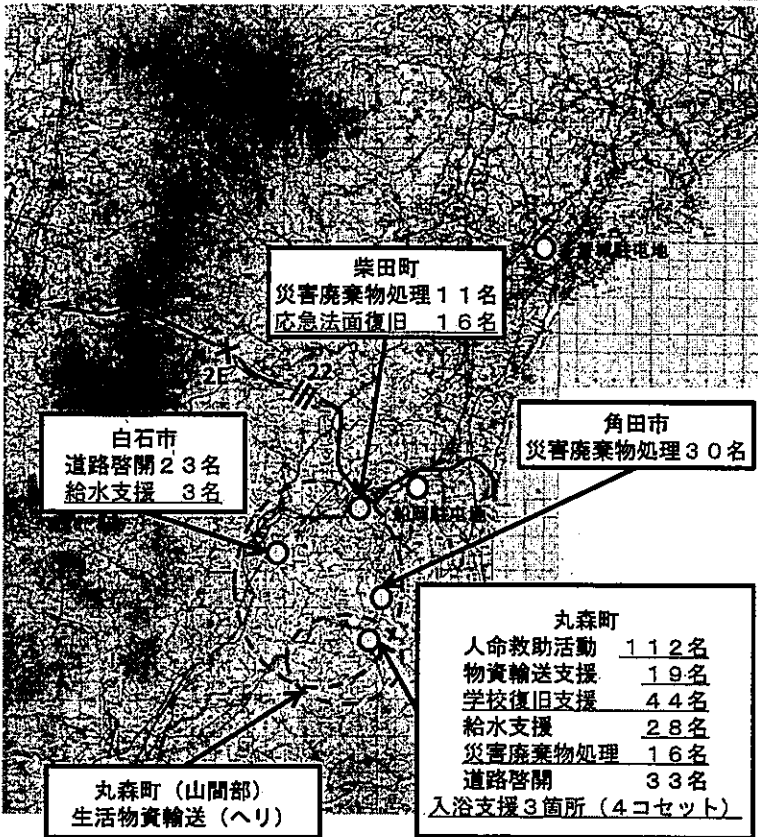
- 角田市、丸森町内等における警戒警ら活動等

4 今後の方針

- 丸森町内における安否不明者の搜索活動の継続

- 被災地住民の安全・安心対策の推進

宮城県内における部隊運用



部隊	地域	活動内容	規模
第22即応機動連隊	丸森町	物資輸送支援	11名
		給水支援	20名
		学校復旧支援	44名
		人命救助活動	82名
	県庁及び丸森町	連絡幹部派遣	4名
合計			161名
第2施設団	柴田町	災害廃棄物除去	13名
	柴田町	応急法面復旧	16名
	角田市	災害廃棄物除去	30名
	丸森町	人命救助活動	30名
		給水支援	8名
		物資輸送支援	8名
		道路啓開	33名
	丸森町	災害廃棄物処理	16名
	白石市	道路啓開	23名
	白石市	給水支援	3名
9市町	連絡幹部派遣	18名	
合計			198名
海自及び各後方支援部隊	まちづくりセンター	入浴支援	2コセット
	丸森小学校		1コセット
	館矢間小学校		1コセット
活動人員合計			359名

災害派遣可能人員			
区分	内訳		合計
	第22即応機動連隊	530名	596名
	第2施設団	66名	

総括 ○ 4市町において行方不明者捜索及び生活支援活動（ヘリ部隊による物資輸送支援を含む。）を実施
○ 丸森町（山間部）の2ヶ所（子安地区及び中島地区）において112名をもって人命救助活動を実施

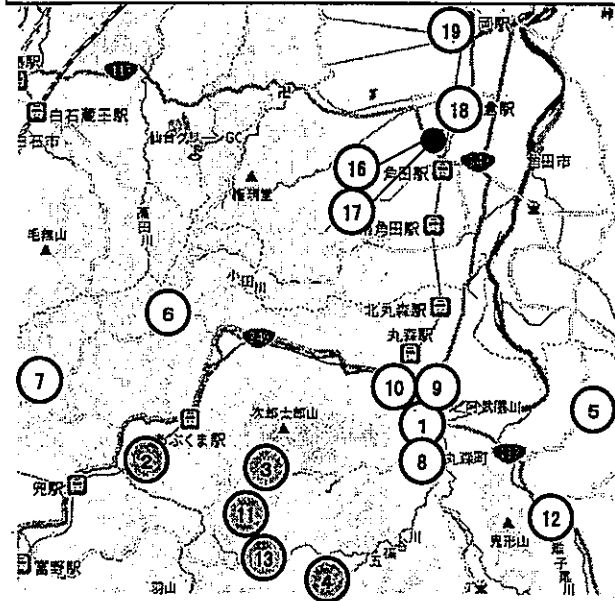
被害状況及び避難場所・地域

1. 10. 18 0600現在

1 被害状況

地域	行方不明者	ライフライン(戸)	
		停電(前日比)	断水
丸森町	3名	300戸 (-)	3,448戸 町内全域

※ 全域断水の理由として、水源が増水・濁り及びがれき等の存在、取水装置の故障等で引き込めないとともに、浄水場までの経路が崩壊しているため、復旧が困難な状況



2 避難場所及び地域

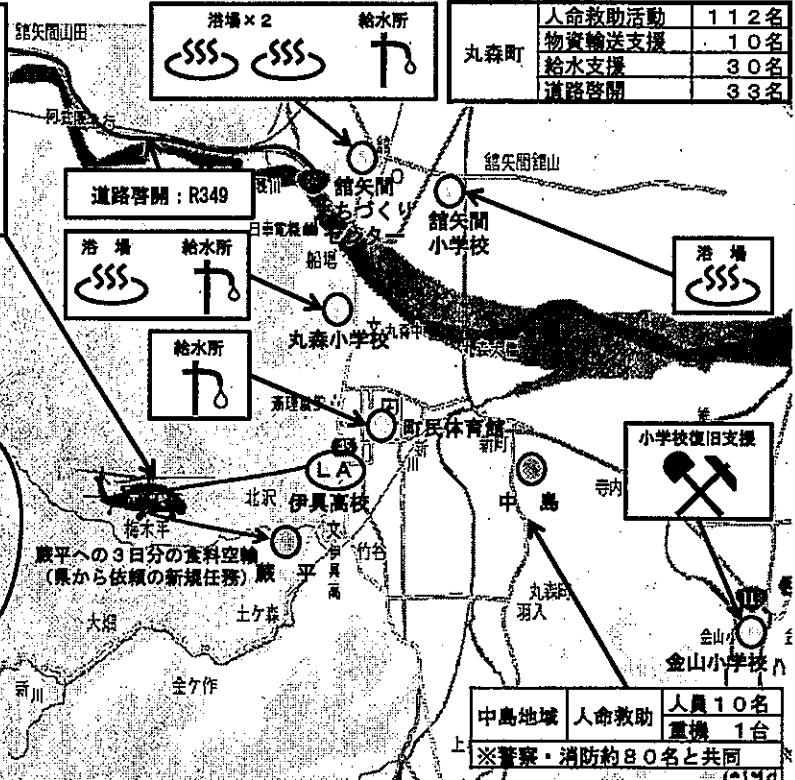
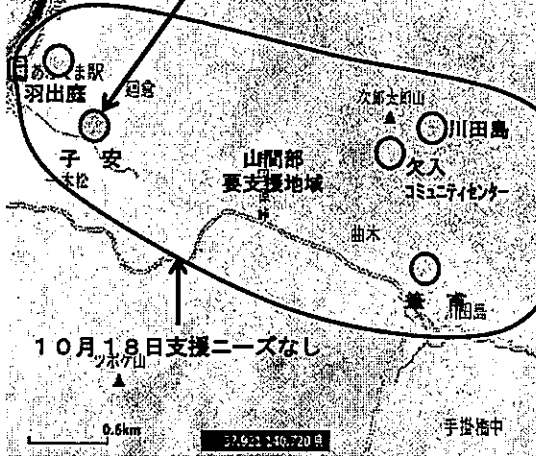
No.	地域	避難場所・地域	避難者	増減(前日比)
1	丸森町	丸森町役場本庁舎	3	-
2		丸森町役場本庁舎	35	-
3		丸森町役場本庁舎	15	-
4		丸森町役場本庁舎	15	-
5		小斎まちづくりセンター	41	-
6		大張まちづくりセンター	9	-
7		耕野まちづくりセンター	10	-
8		丸森まちづくりセンター	75	-
9		館矢間小学校	35	-
10		丸森小学校	56	-
11		丸森町役場本庁舎	100	-
12		大内まちづくりセンター	6	-
13		北山集会所(自主避難)	2	-

総括 丸森町は全域断水のため生活用水が不足しており、給水支援は増加・長期化する可能性がある。

丸森町一帯における自衛隊の活動

丸森町 (山間部)	航空輸送	航空機 1機 輸送要員 8名
時期	地域	輸送任務
0940 ~ 1005	萩平	萩平の集落へ3名分の 食料3日分を空輸 (県からの新規依頼)
午後	空輸ニーズなし	

子安地域	人命救助	人員 102名 重機 2台
※警察約20名と共同		



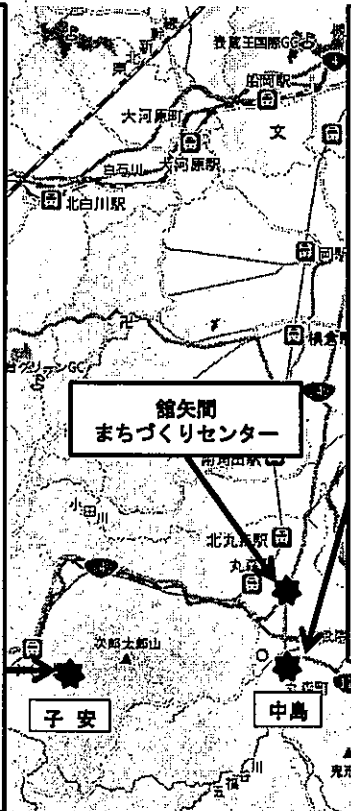
中島地域	人命救助	人員 10名 重機 1台
※警察・消防約80名と共同		

総括

- 人命救助、入浴・物資輸送・給水・道路啓開、小学校復旧支援等、総合的支援を実施中
- 萩平における航空物資輸送1件を午前実施済み。(3名分×3日分)

人命救助活動実施要領(丸森町)

- 捜索地域
丸森町子安地区
- 地域の特性
・ 経路が諸所荒廃し、大型車両の通行困難
・ 2名(女性)の安否不明
- 捜索部隊等
・ 自衛隊 102名
・ 警察 18名
- 捜索実施要領
・ 0630 駐屯地出発
・ 0810 現場到着
・ 0830 捜索開始
・ 1530 捜索終了予定



- 捜索地域
丸森町中島地区
- 地域の特性
・ 消防で3回捜索するも、阿武隈川支流の氾濫により土石が堆積しており、捜索が困難
・ 1名(女性)の安否不明
- 捜索部隊等
・ 自衛隊 10名
・ 警察 24名
・ 消防 60名
- 捜索実施要領
・ 0700~0730 ミーティング
ミーティング後
・ 1630 捜索終了予定

総括 子安・中島地区において、自衛隊・警察・消防の共同による約220名態勢で人命救助活動を実施中

令和元年10月18日
緊急消防援助隊調整班
(総務部消防課)

台風19号に伴う県内消防広域応援隊の活動状況について(10月18日)

1 活動部隊

官城県消防広域応援隊

(1) 陸上部隊(8本部16隊59名)

- ① 仙台市消防局(5隊20名)
- ② 塩釜地区消防事務組合消防本部(3隊8名)
- ③ 石巻地区広域行政事務組合消防本部(1隊4名)
- ④ 大崎地域広域行政事務組合消防本部(1隊5名)
- ⑤ 栗原市消防本部(1隊5名)
- ⑥ 登米市消防本部(1隊3名)
- ⑦ あぶくま消防本部(2隊7名)
- ⑧ 名取市消防本部(2隊7名)

(2) 航空部隊

- ① 仙台市消防局消防航空隊
- ② 官城県防災航空隊

2 活動重点地域

- (1) 子安地区(自衛隊, 警察)
- (2) 中島地区(消防, 自衛隊) ※重機含

3 その他

- (1) 緊急消防援助隊は, 本日10時30分現地引揚げ。
- (2) 県内消防広域応援隊は, 今後も同規模で活動予定。

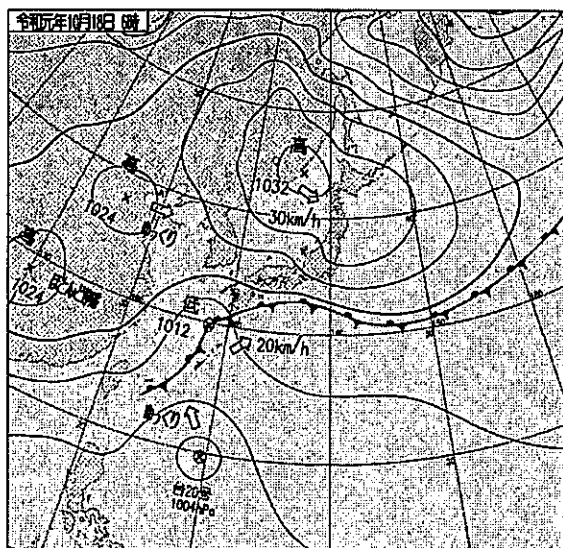
台風第19号による記録的な大雨のあと、初めてのまとまった雨となる見込みです。大雨に対して早め早めの準備・対策をお願いします。

- 前線が日本の南に停滞しており、19日にかけて本州付近まで北上し、19日朝には低気圧が前線上の関東地方で発生し、発達しながら北東へ進むでしょう。また、別の低気圧が日本海に発生し、19日夕方にかけて北陸地方や東北地方を進む見込みです。
- 東北地方では、太平洋側を中心に、18日夜から19日にかけて大雨となる見込みです。雨のピークは19日朝から昼過ぎで、1時間に30ミリの激しい雨の降る所があるでしょう。
- 18日12時から19日12時までの24時間に予想される雨量は、太平洋側の多い所で100ミリの見込みです。

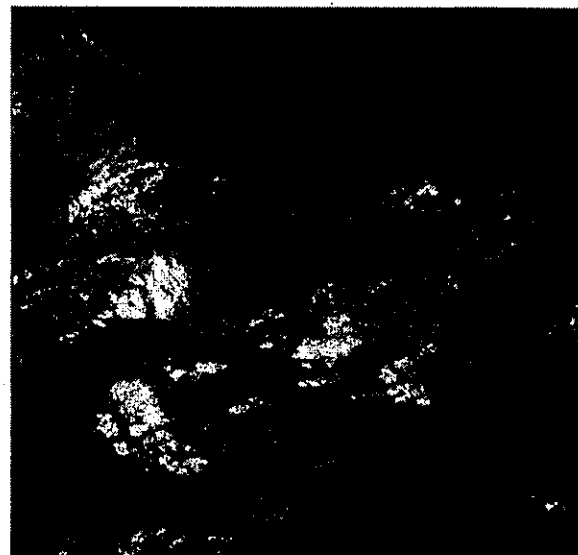
今後の予想を含めた最新の情報は地元の气象台が発表した気象情報をご利用ください。
(気象庁HP: <http://www.jma.go.jp/jma/index.html>)

問い合わせ先：仙台管区气象台気象防災部予報課：022-297-8103

1



18日06時
天気図



18日06時
衛星画像(赤外)

今後の予想を含めた最新の情報は地元の气象台が発表した気象情報をご利用ください。
(天気図: <https://www.jma.go.jp/jp/g3/index.html>)
(衛星画像: <https://www.jma.go.jp/jp/gms/>)

2



19日09時 予想天気図

今後の予想を含めた最新の情報は、地元の气象台が発表した気象情報をご利用ください。
(天気図: <https://www.jma.go.jp/jp/g3/index.html>)

大雨に対して警戒・注意を要する期間

10月18日
11時時点の資料

東北地方

			18日		19日							
			18-21時	21-24時	0-3時	3-6時	6-9時	9-12時	12-15時	15-18時	18-21時	21-24時
			夜の はじめ頃	夜遅く	未明	明け方	朝	昼前	昼過ぎ	夕方	夜の はじめ頃	夜遅く
東北太平洋側	大雨・洪水 最大1時間雨量 (ミリ)	北部	0	1	10	20	20	30	30	15	5	1
		南部	1	10	15	20	30	30	10	5	1	1

■ 警報級 □ 注意報級

予想雨量 18日12時～19日12時 太平洋側北部 80ミリ
太平洋側南部 100ミリ

宮城県

			18日		19日							
			18-21時	21-24時	0-3時	3-6時	6-9時	9-12時	12-15時	15-18時	18-21時	21-24時
			夜の はじめ頃	夜遅く	未明	明け方	朝	昼前	昼過ぎ	夕方	夜の はじめ頃	夜遅く
宮城県	大雨・洪水 最大1時間雨量 (ミリ)	東部	1	10	15	20	30	30	10	1	0	0
		西部	1	10	15	20	30	30	5	5	1	1

■ 警報級 □ 注意報級

予想雨量 18日12時～19日12時 100ミリ

丸森町付近の天気

日 / 気温	18日 / 日中の最高16℃				19日 / 朝の最低13℃			
時	12-15時	15-18時	18-21時	21-24時	0-3時	3-6時	6-9時	9-12時
天気	☁	☁	☁	☁	☁	☁	☁	☁
3時間雨量(ミリ)	0	0	1~4	5~9	10以上	10以上	10以上	10以上
気温(℃)	15	16	14	13	14	14	16	16
風向	←	←	←	←	←	←	←	←
風速(m/s)	5	4	2	2	3	2	3	1

風向 - 0m/s ↗1-4m/s ↘5-9m/s ↙10m/s以上


気温は各時間帯の初めの時間の予想値です。例えば18-21なら18時の予想値です。

週間天気予報 (宮城県東部 気温: 仙台)

日	18日(土)	20日(日)	21日(月)	22日(火)	23日(水)	24日(木)	25日(金)
天気	☁	☁	☁	☁	☁	☁	☁
降水確率(%)	80/90/50/20	10	10	40	40	30	40
最高気温(℃)	19	21	20	20	20	18	20
最低気温(℃)	13	12	12	14	15	15	15

降水確率の1日目は、0-6/6-12/12-18/18-24時です。

宮城県付近の天気分布予報




天気: □晴れ ■曇り ■雨 □範囲外 数字は雨粒子の3時間雨量 (1~4ミリ) 5(5~9ミリ) 10(10ミリ以上)

- 宮城県内は広い範囲で地盤が緩んでおり、通常より少ない雨量でも土砂災害が発生するおそれがあります。土砂災害に警戒してください。
- また、流木や流れ出した土砂等が河川や水路に堆積して普段より洪水や浸水の危険度が高まっている可能性があります。河川の増水や氾濫、低地の浸水に警戒してください。
- 気象台の発表する警報・注意報や気象情報、気象庁ホームページの危険度分布に留意するとともに、市町村の避難に関する情報に注意してください。
- 令和元年台風第19号による堤防の決壊等の被災状況を考慮し、洪水警報・注意報の発表基準（流域雨量指数基準）を引き下げて運用しています。

- ・地盤が緩んでいることから、がけには近づかない
- ・増水している河川、用水路等には近づかない
- ・農業施設等の見回りには十分注意

令和元年台風第19号のポータルサイトを立ち上げました。

予想を含めた最新の情報は、以下からご利用下さい。



https://www.jma.go.jp/jma/menu/R1T19_tohoku.html

【掲載内容】

- 危険度分布、降水の状況等
- 東北地方の各種気象情報（宮城県、岩手県、福島県）
- 波浪・潮位の情報

問い合わせ先：

仙台管区気象台 気象防災部予報課 TEL 022-297-8103

7

鳴瀬川水系吉田川 宮城県黒川郡大郷町地先(左岸20.9k) 被災～復旧状況

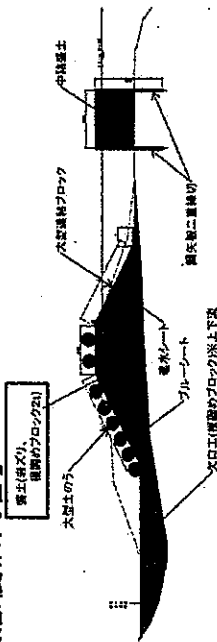
2019年10月18日(金) 11時00分現在

被災状況



撮影日2019.10.13 AM9時頃

【緊急復旧内容】



【緊急復旧工事進捗状況】

準備工	1式/1式	
欠口工	完了/1式	
盛土	8,550m ³ /11,100m ³	
連節ブロック	0m ² /1,120m ²	
二重締切鋼矢板	34m/135m	

全体進捗率 25% (18日11時00分時点)
 荒締切(土堤)進捗率 77% (18日11時00分時点)


10/13(日)12:00着手

10/18(金)荒締切(土堤)完了予定

10/27(日)17:00完了予定



荒締切(土堤)施工中



荒締切と並行し、鋼矢板施工中

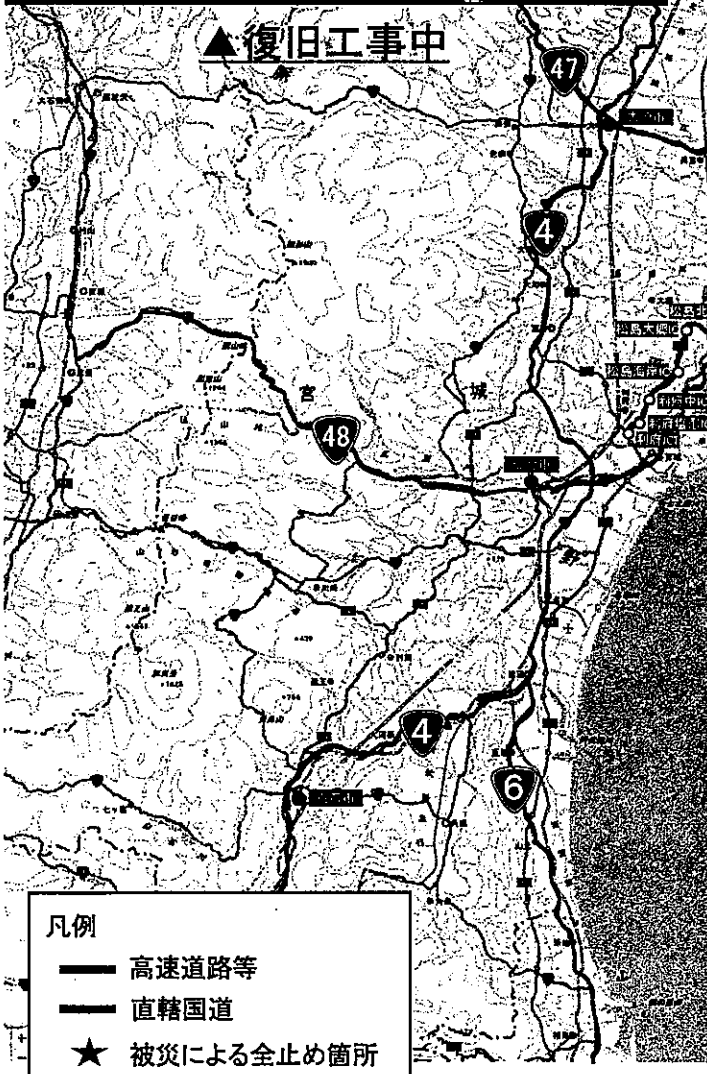
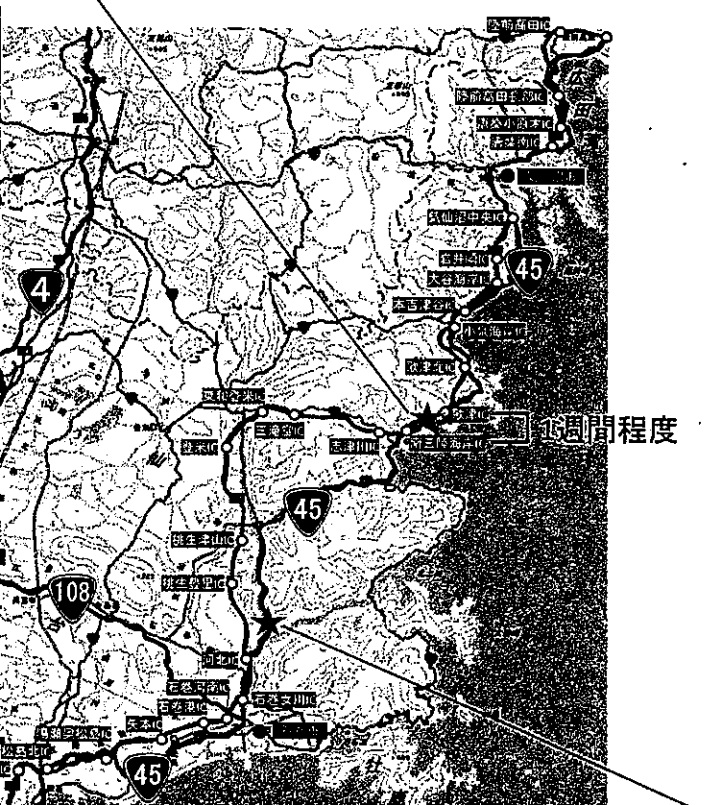
2019.10.18 11時00分頃

荒締切施工状況 : L=100m(土堤接続済み)


全体の進捗率25%・荒締切(土堤)進捗率77%

台風19号による宮城県内の被災箇所図 (直轄道路) 被災状況(R1.10.18 12:00時現在)

【国道45号】全止 10/12(日)～
【盛土崩壊】石巻市相野谷～登米市津山町柳津
規制延長L=12.0km
解除予定 1週間程度



【国道45号】全止 10/13(日)～
【盛土崩壊】石巻市相野谷～登米市津山町柳津
規制延長L=12.0km
解除予定 10日間目安
(河川の水位状況により変更する場合有り)



- 凡例
- 高速道路等
 - 直轄国道
 - ★ 被災による全止め箇所

▲復旧工事中

(別紙) 台風19号に伴う宮城県内の停電状況一覧
(10月18日13時現在)

市町村	主な地区	a.戸数 (17日13時)	b.戸数 (18日13時)	差	主な理由
丸森町	筆甫など	223	194	-29	道路崩落, 土砂崩れ, 冠水など
	耕野など	18	17	-1	
	不動など	26	19	-7	
	大内	1	0	-1	
	武士沢、飯塚など	52	28	-24	
	船越、山田上、山田下など	10	0	-10	
	大張川張など	39	4	-35	
-	-	369	262	-107	-

前回からの更新情報**<サービス影響>**

10月18日14時00分現在、サービス影響が発生しているエリアはございません。なお、お客様までのケーブル引き込み線の損傷等により、サービス影響が発生している場合があります。

<NTT東日本設備被災・復旧活動状況>

・管内のケーブル被災状況等の点検および設備復旧を実施中

<支援措置>

1.被災地域の方々の安否状況等の確認手段として「災害用伝言ダイヤル（171）」および「災害用伝言板（web171）」を運用しております。

2.災害時用公衆電話（特設公衆電話）の設置について

10月18日14時00分現在、避難所等**14箇所**に設置しております。

(1)丸森町

- | | |
|---------------|---------------------|
| ①筆甫まちづくりセンター | 筆甫字和田80-2 |
| ②館矢間まちづくりセンター | 館矢間字館山字大門148-1 |
| ③大内まちづくりセンター | 丸森町大内字横手82-1 |
| ④小斎まちづくりセンター | 丸森町小斎字山崎63 |
| ⑤丸森小学校体育館 | 丸森町字菱川内39-1 |
| ⑥金山まちづくりセンター | 丸森町金山字下前川原17 |
| ⑦丸森まちづくりセンター | 丸森町字鳥屋120 |
| ⑧大張まちづくりセンター | 丸森町大張大蔵字川前39-1 |
| ⑨耕野まちづくりセンター | 丸森町耕野字小屋館7-1 |
| ⑩伊具高等学校 | 丸森町字雁歌51（開設準備中） |
| ⑪旧丸森東中学校(体育館) | 丸森町金山字長根63-1（開設準備中） |

(2)角田市

- | | |
|-------------|-------------|
| ①角田市市民センター | 角田市角田字牛館10 |
| ②総合保健福祉センター | 角田市柳町35-1 |
| ③横倉自治センター | 角田市横倉字杉の堂40 |

(3)大崎市

- | | |
|-----------|-------------|
| ①鹿島台第2小学校 | 鹿島台大迫寺沢40-1 |
|-----------|-------------|

(4)大郷町

- | | |
|------------|-------------|
| ①フラップ大郷2 1 | 大郷町中村北浦58-1 |
|------------|-------------|

3.町、住民のお困りごとの確認のため社員を派遣

NTT東日本お客様お困りごと受付窓口を開設

- ①丸森町役場 宮城県伊具郡丸森町字鳥屋120

4. 光ステーション（Wi-Fi アクセスポイント）の開放

当社サービス提供エリアの本州全域で、光ステーション（約3.4万箇所）を無料でご利用いただくことができます。

* SSID「0000FLETS-PORTAL」に接続してご利用ください。

* 光ステーションのアクセスポイントは以下からご確認いただけます。

https://flets.com/spot/ap/ap_search_s.html

20191018_13時現在_白石(電)管内 停電状況マップ



拠点

白石電力センター

停電エリア3 (白石SS大張F)

停電戸数 4戸
 停電地域 丸森町字大張川張 地内
 現場状況 綱谷枝線34北2号以降土砂崩れ、進行不可
 および河原田枝7号以降土砂崩れあり。



浸水エリア (角田市南地区)

個別送電対応 563/767戸

停電エリア7 (丸森SS時F)

停電戸数 194戸
 停電地域 丸森町上地, 日向, 壘松, 百田, 四反田, 中ノ内, 竹谷 地内
 現場状況 道路崩落により, 作業車両進行不可のため復旧工事予定立たず。



計: 11台
 HG×5台 (古川*, 仙台, 仙台南, 岩沼, 新庄)
 LG×5台 (気仙沼*, 栗原登米*, 塩釜, 山形, 長井)
 灯×1台 (仙台南)
 *本日場所予定変更

角田市郊外地区

個別送電対応 設備巡視 (健全エリア)

丸森町

停電エリア2 (白石SS齊川F)

停電戸数 17戸
 停電地域 丸森町字早坂, 耕野, 大張川 地内
 現場状況 道路崩落により, 既設ルートにて復旧不可



停電エリア4 (丸森SS大館F)

停電戸数 28戸
 停電地域 丸森町字虚空蔵中, 飯塚, 土ヶ森, 川田島, 大畑 地内
 現場状況 約1kmにわたる広範囲の道路崩落 (流出) により, 巡視不可ならびに供給ルートの構築が困難。



停電エリア7 (丸森SS道前F)

停電戸数 19戸
 停電地域 丸森町石羽, 不動, 筆南字東山 地内
 現場状況 長期間にわたり, 冠水状態であったが, 10月17日に冠水状態の解消を確認。

