

# 八幡川復旧計画平面図



復旧延長範囲（右岸） L=1,570m

計画堤防高 TP. +8.70m

計画堤防高 TP. +6.50m

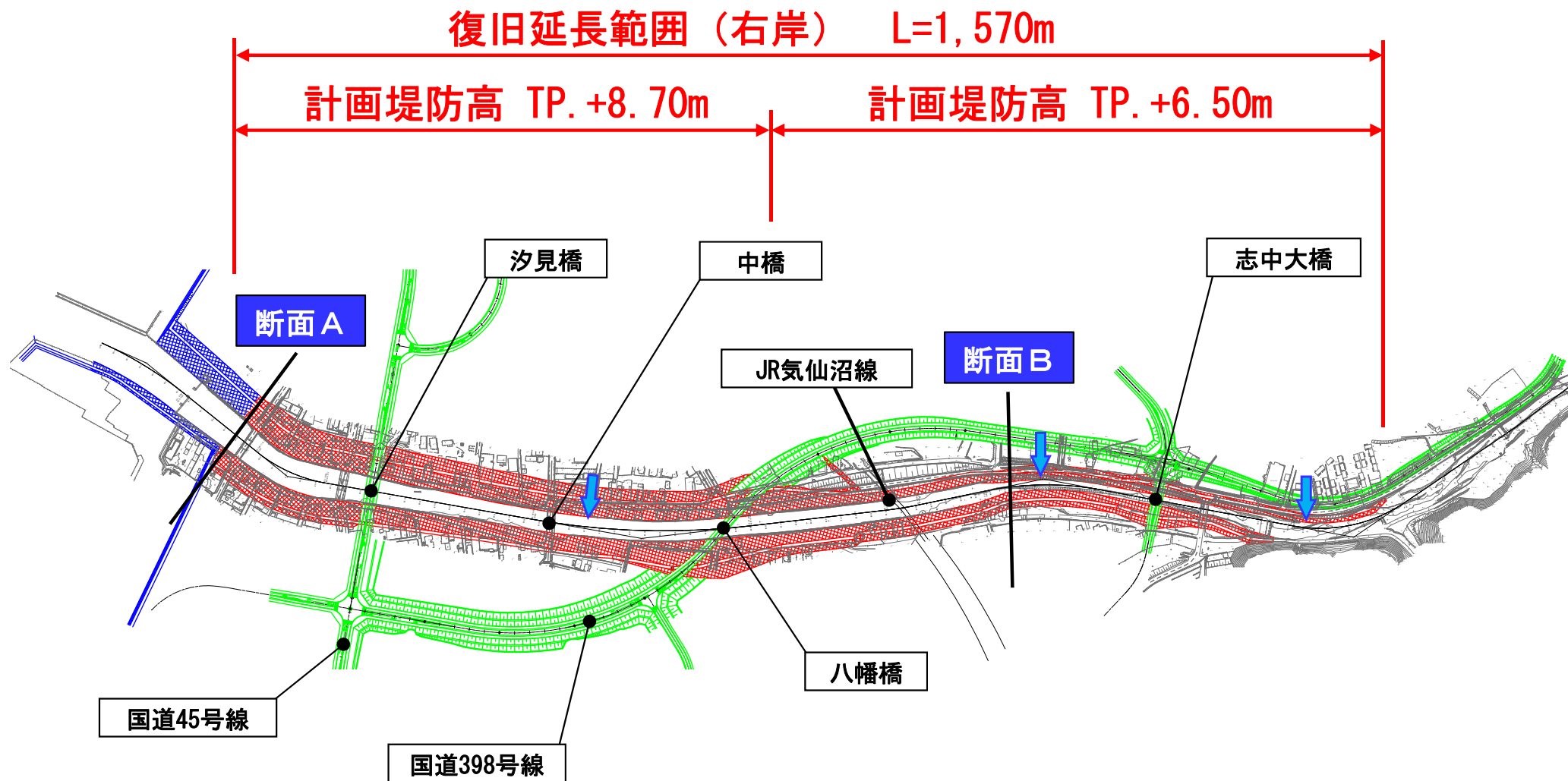


凡例

← : 樋管計画位置 (流末排水)

【宮城県気仙沼土木事務所】

# 八幡川復旧計画平面図



凡例

← : 樋管計画位置 (流末排水)

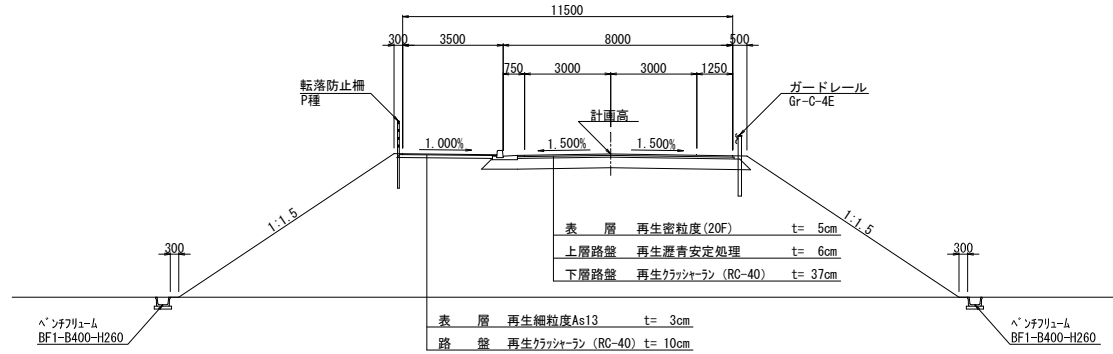


# 国道復旧計画断面図

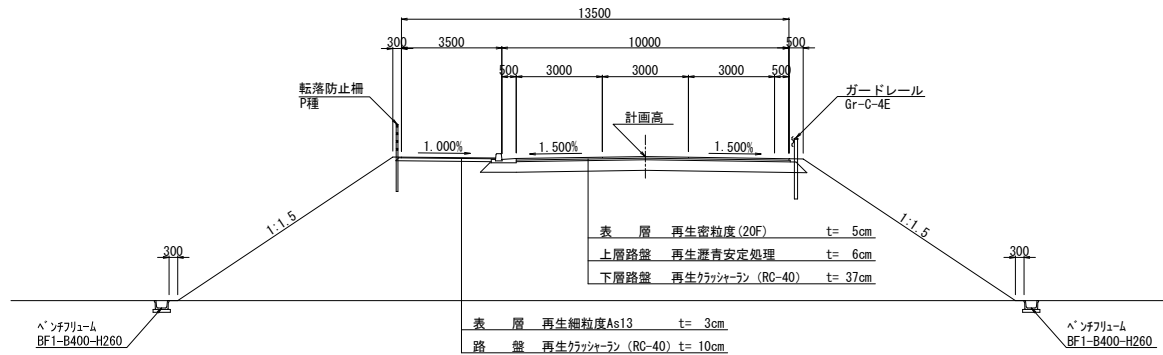


【区画道路～終点】

## 一般部



## 交差点部



# 国道復旧計画断面図



【国道45号～区画道路区間】

