

No. 1  
 この図案は、意見交換会を行うためのものであり、まだ、決まっているものではありません。今後の話し合いや国等との協議により見直し、修正を行います。

小田ノ浜計画平面図  
 (計画案 1 現位置案)

凡 例

	<p><b>防潮工</b>          L1津波対応 (TP+11.8m)          面積 : A=3.1ha (L=506m)</p>
	<p><b>防災林造成</b>          林帯幅 : 50m          面積 : A=1.9ha</p>
	<p><b>県道「大島線」(移設後)</b>          県道幅 : W=10.0m          延長 : L=807m</p>

既存保安林区域

接続調整区間 (L=60m)

緊急車両等乗入スロープ

No. 2

No. 3

小田の浜

No. 4

緊急車両等乗入スロープ

No. 5

バスハウス  
 (休憩施設)

駐車場  
 (100台)  
 (海水浴場利用者用)

駐車場  
 (30台) 中央付  
 (海水浴場利用者用)




中島

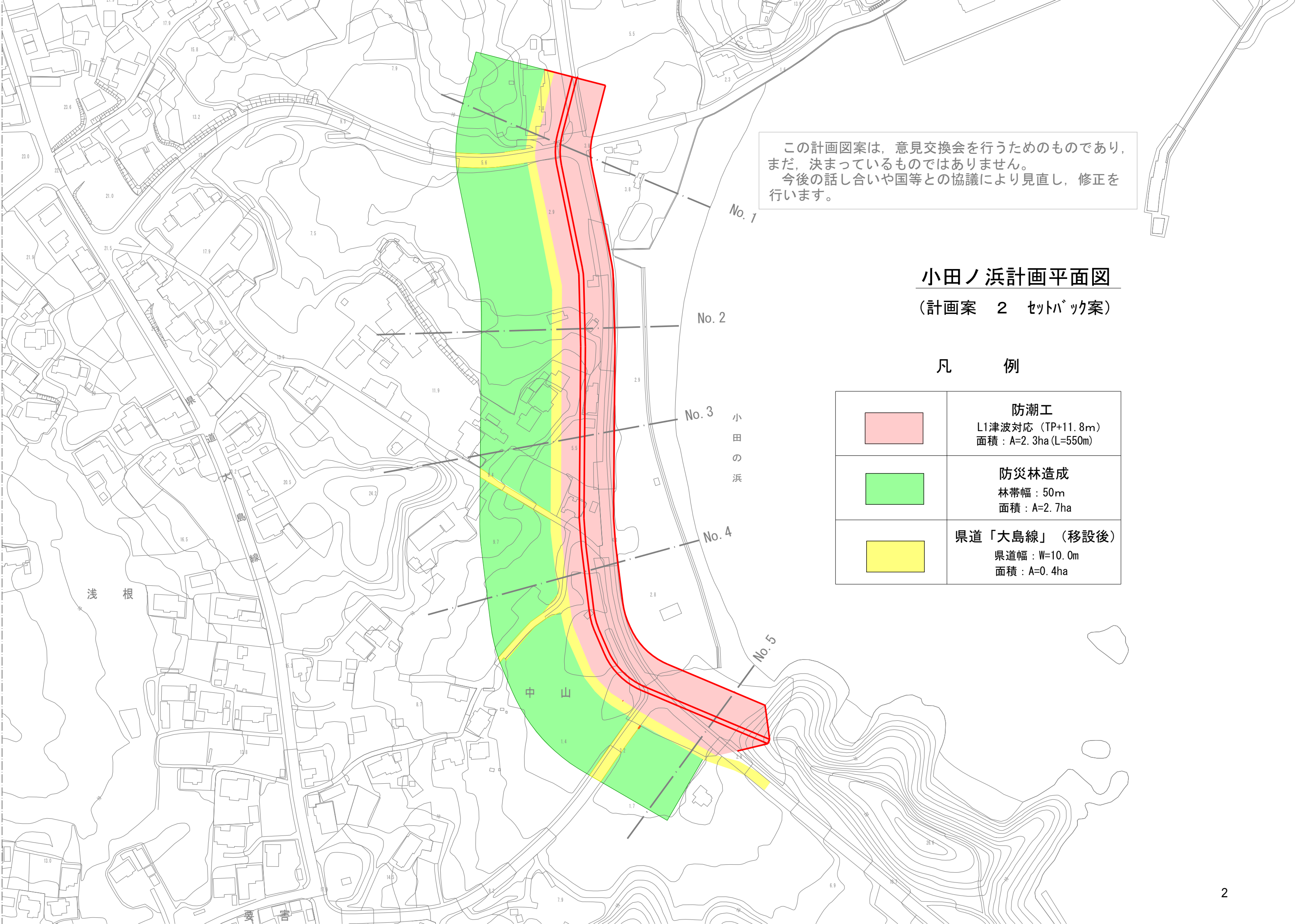
浅根

この計画図案は、意見交換会を行うためのものであり、  
 まだ、決まっているものではありません。  
 今後の話し合いや国等との協議により見直し、修正を  
 行います。

## 小田ノ浜計画平面図 (計画案 2 セットバック案)

### 凡 例




	<p><b>防潮工</b>          L1津波対応 (TP+11.8m)          面積 : A=2.3ha (L=550m)</p>
	<p><b>防災林造成</b>          林帯幅 : 50m          面積 : A=2.7ha</p>
	<p><b>県道「大島線」(移設後)</b>          県道幅 : W=10.0m          面積 : A=0.4ha</p>

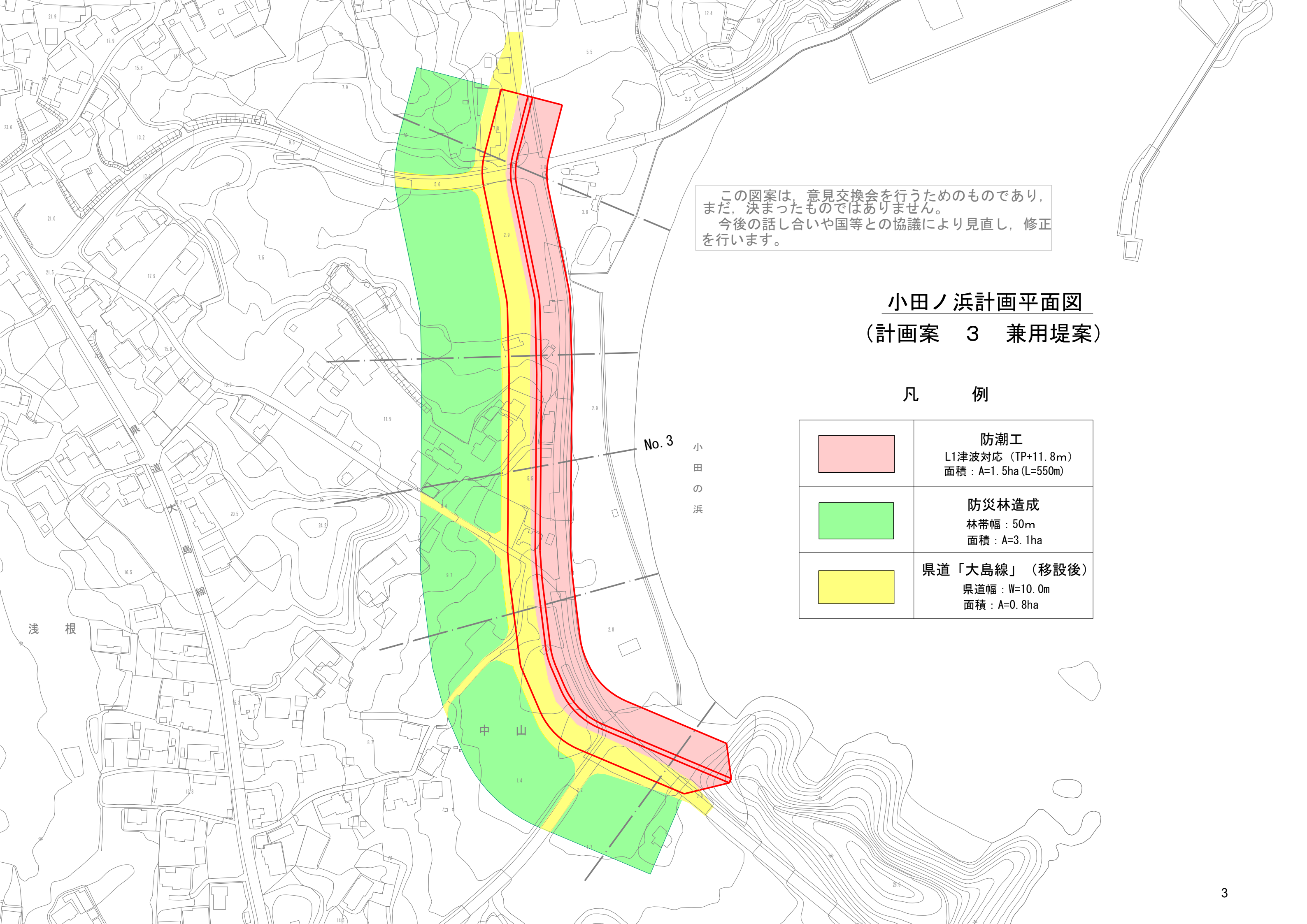


この図案は、意見交換会を行うためのものであり、  
 まだ、決まったものではありません。  
 今後の話し合いや国等との協議により見直し、修正  
 を行います。

## 小田ノ浜計画平面図 (計画案 3 兼用堤案)

### 凡 例

	<p><b>防潮工</b>            L1津波対応 (TP+11.8m)            面積 : A=1.5ha (L=550m)</p>
	<p><b>防災林造成</b>            林帯幅 : 50m            面積 : A=3.1ha</p>
	<p><b>県道「大島線」(移設後)</b>            県道幅 : W=10.0m            面積 : A=0.8ha</p>



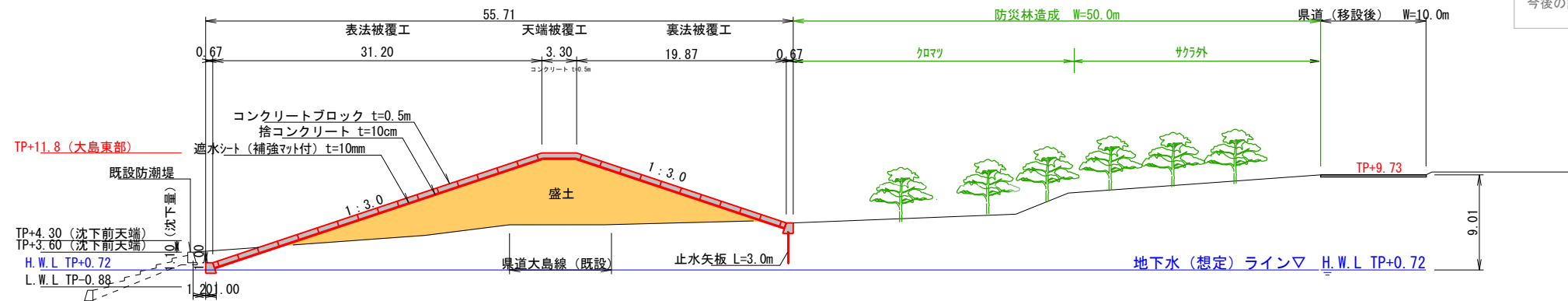
# No. 3 横断図

# 小田の浜計画横断図

## 計画案 1

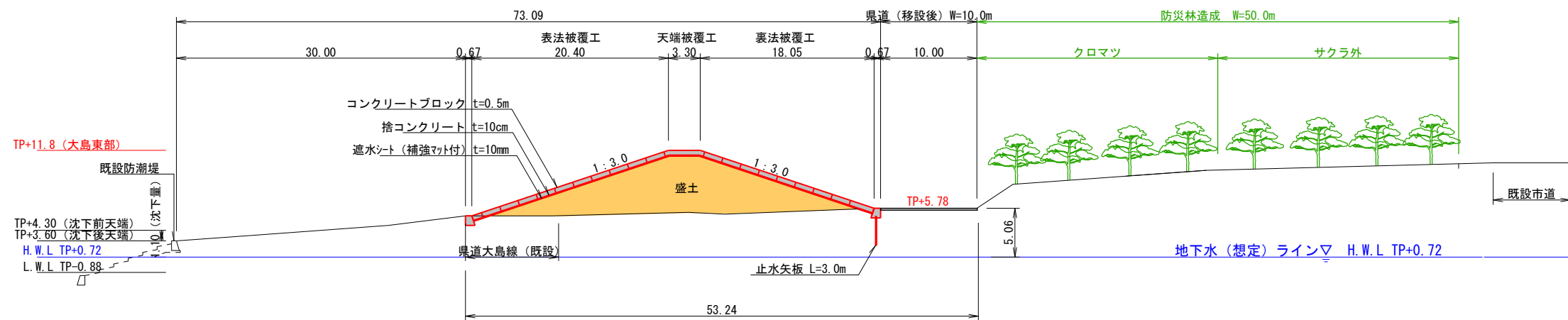
(現位置案)

この図案は、意見交換会を行うものであり、まだ、決まったものではありません。  
今後の話し合いや国等との協議により見直し、修正を行います。



## 計画案 2

(セットバック案)



## 計画案 3

(兼用堤案)

