

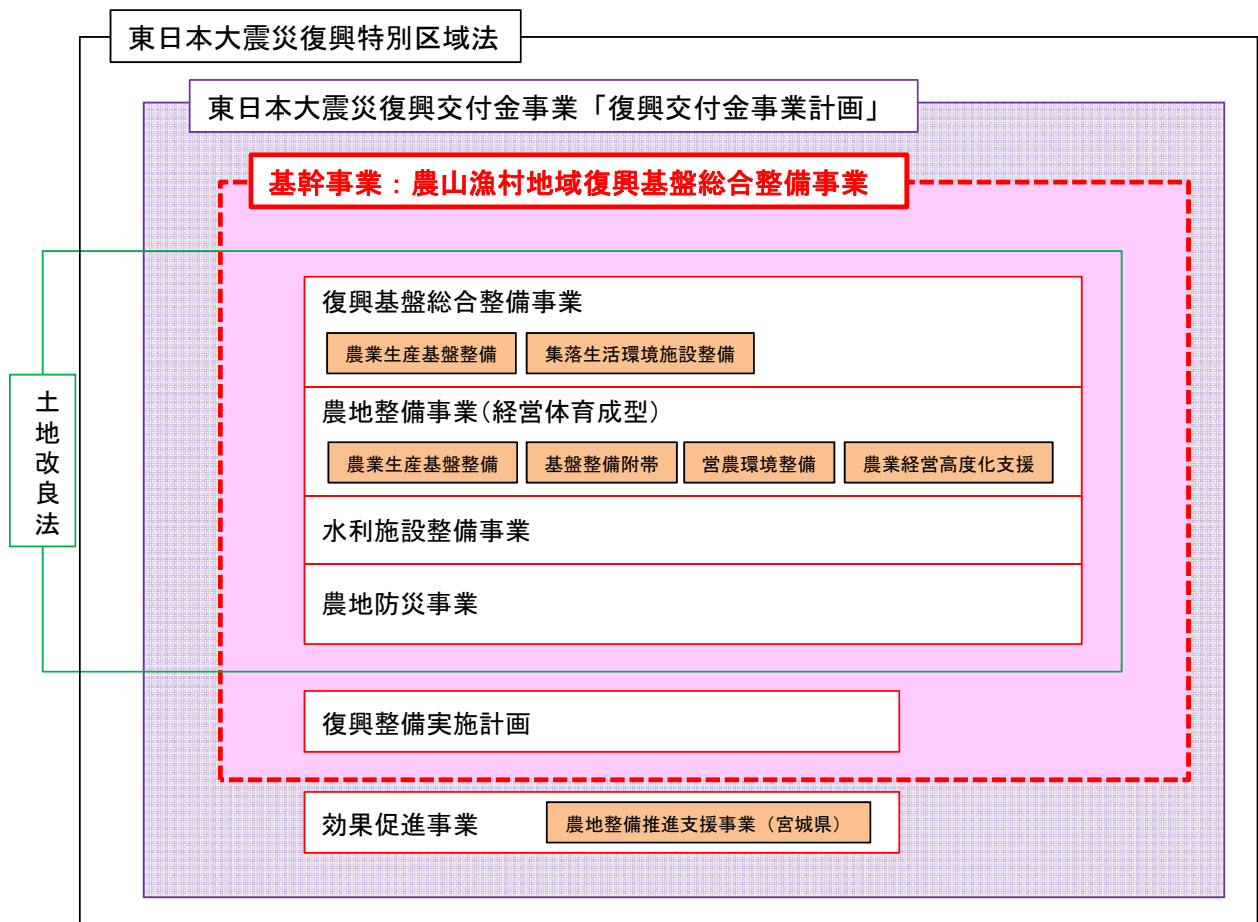
IV . 復興への取組み

1 東日本大震災復興交付金事業への取り組み

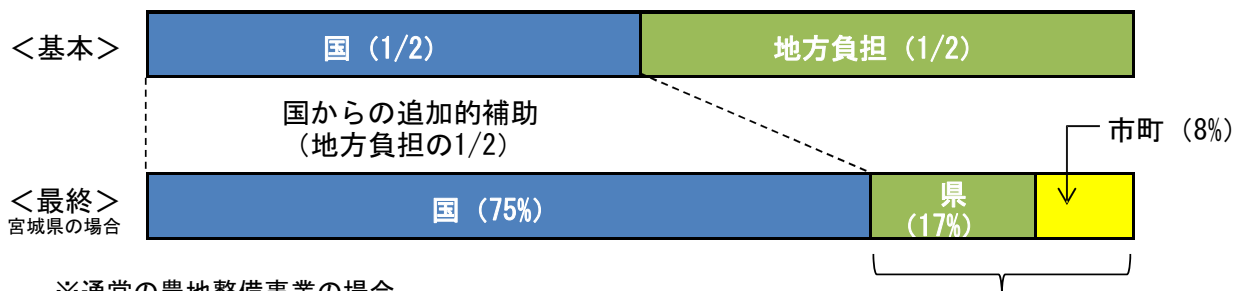
宮城県は、被災市町からの要請を踏まえ、東日本大震災復興交付金（農山漁村地域復興基盤総合整備事業）を活用し、復興まちづくり計画と調整しつつ、防災集団移転跡地の再編など土地利用の整序化を図るとともに、大区画ほ場整備を中心とした農地の抜本的な再編整備に着手した。

- (1) 東日本大震災復興特別区域法に基づく復興交付金事業（農山漁村地域復興基盤総合整備事業）
 「農山漁村地域復興基盤総合整備事業」とは、農山漁村地域の復興に必要な農地・農業用施設等の生産基盤や、集落排水施設等の集落基盤等の総合的な整備のほか、農地・宅地の一体的な整備等、被災地域の多様なニーズに対応した事業を実施するものである。

○農山漁村地域復興基盤総合整備事業の枠組み



○農山漁村地域復興基盤総合整備事業の主な負担割合



※通常の農地整備事業の場合
 国50%、県27.5%、市町10%、農家12.5%

地方交付税の加算による手当

(2) 東日本大震災復興交付金事業「農山漁村地域復興基盤総合整備事業」取組地区

農山漁村地域復興基盤総合整備事業（新規地区）

(単位：ha, 億円)

関係市町	地区数	地区面積	事業費	主要工事	備考
気仙沼市	1	82	26	区画整理工事他	
南三陸町	1	139	33	区画整理工事他	
石巻市	1	47	8	区画整理工事他	
東松島市	2	399	56	区画整理工事他	
七ヶ浜町	1	143	18	区画整理工事他	
名取市 仙台市	1	812	121	区画整理工事他	
岩沼市 名取市	1	789	102	区画整理工事他	
亶理町	7	1,406	192	区画整理工事他	
山元町	3	975	112	区画整理工事他	
6市4町計	18地区	4,792	668		

注：地区面積及び事業費は変更の可能性がある

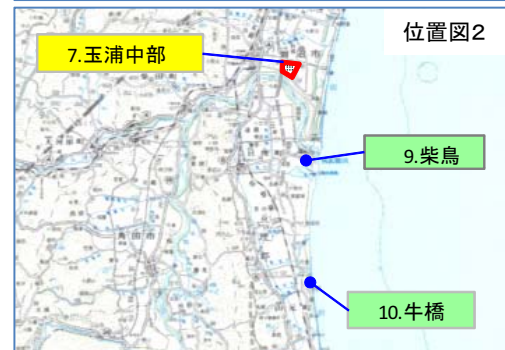


農山漁村地域復興基盤総合整備事業
（震災前からの継続地区）

(単位：ha, 億円)

関係市町	地区名	地区面積	総事業費	主要工事	備考
石巻市	大川	413	17	区画整理工事他	
石巻市	北上	294	18	区画整理工事他	
石巻市	飯野川	322	9	区画整理工事他	
石巻市	三輪田	113	11	区画整理工事他	
石巻市	真野大谷地	160	6	区画整理工事他	
東松島市	大曲	144	23	区画整理工事他	
岩沼市	玉浦中部	100	5	区画整理工事他	
東松島市	洲崎	88	3	排水機場	
亶理町	柴鳥	881	12	排水機場	
山元町 亶理町	牛橋	455	7	排水機場, 排水路	
10地区	10地区		111		

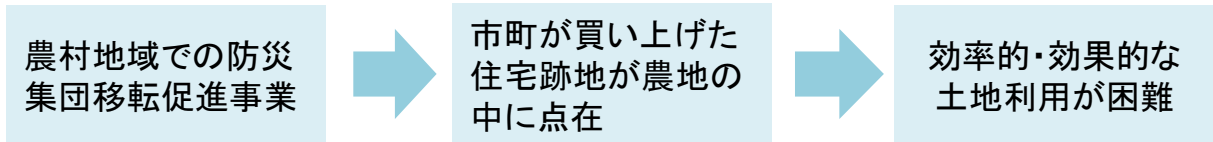
注：総事業費は復興交付金のみの総事業費



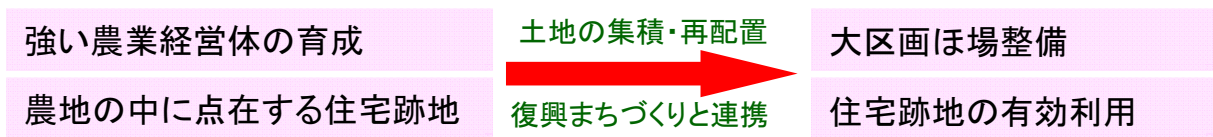
2 土地改良制度を活用した復興まちづくりとの連携

土地改良事業を活用し、大区画ほ場整備による農業経営体の強化・育成とともに土地改良法の換地制度により実施区域内に点在する住宅跡地を集積・再配置し公共用地等として利用し、復興まちづくりと農地整備事業との連携により土地利用の秩序化を図る。

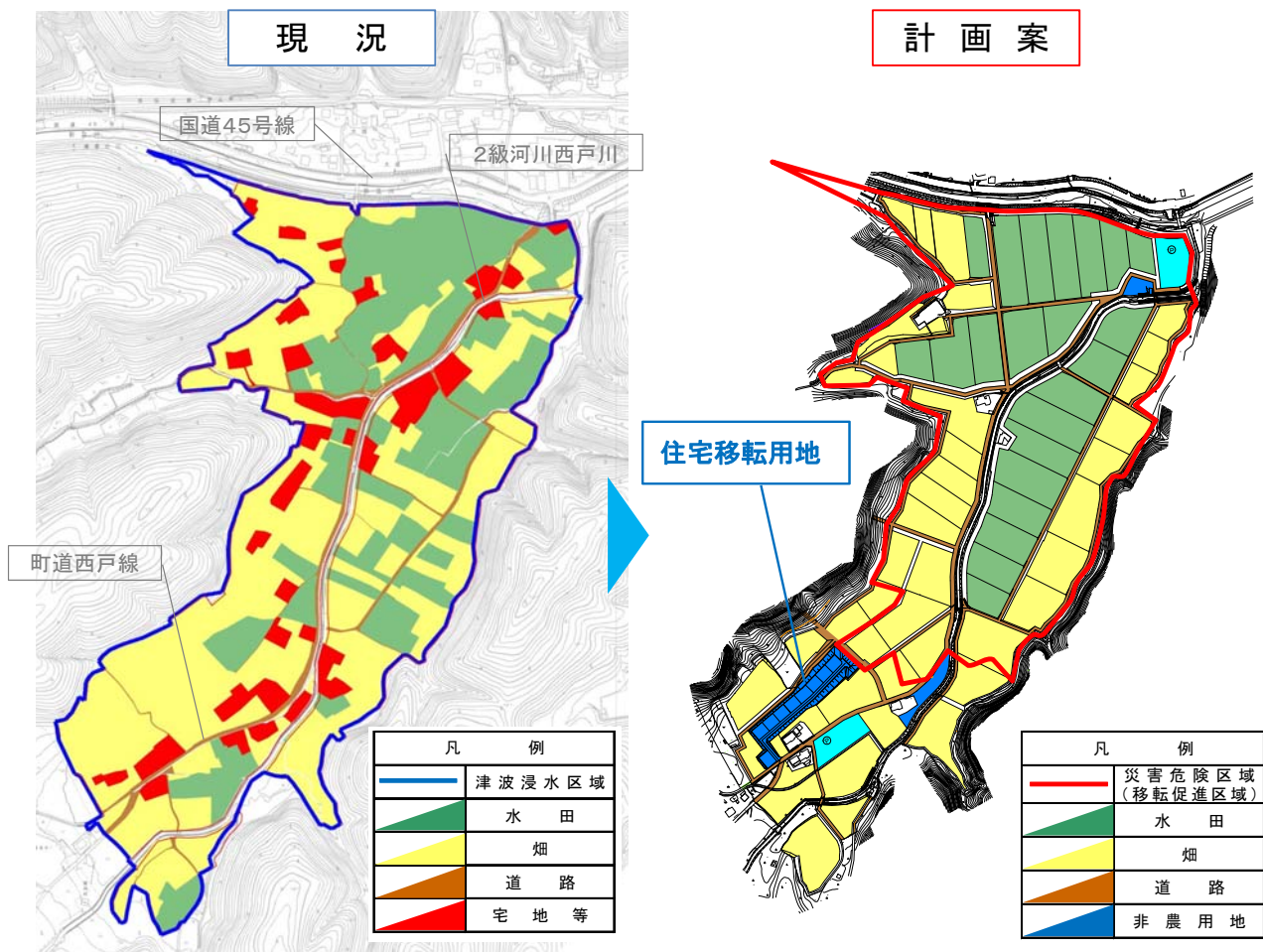
○津波被災地域の現状と課題



○課題への対応(土地改良事業の活用)



【イメージ図】(例:南三陸地区西戸川工区)



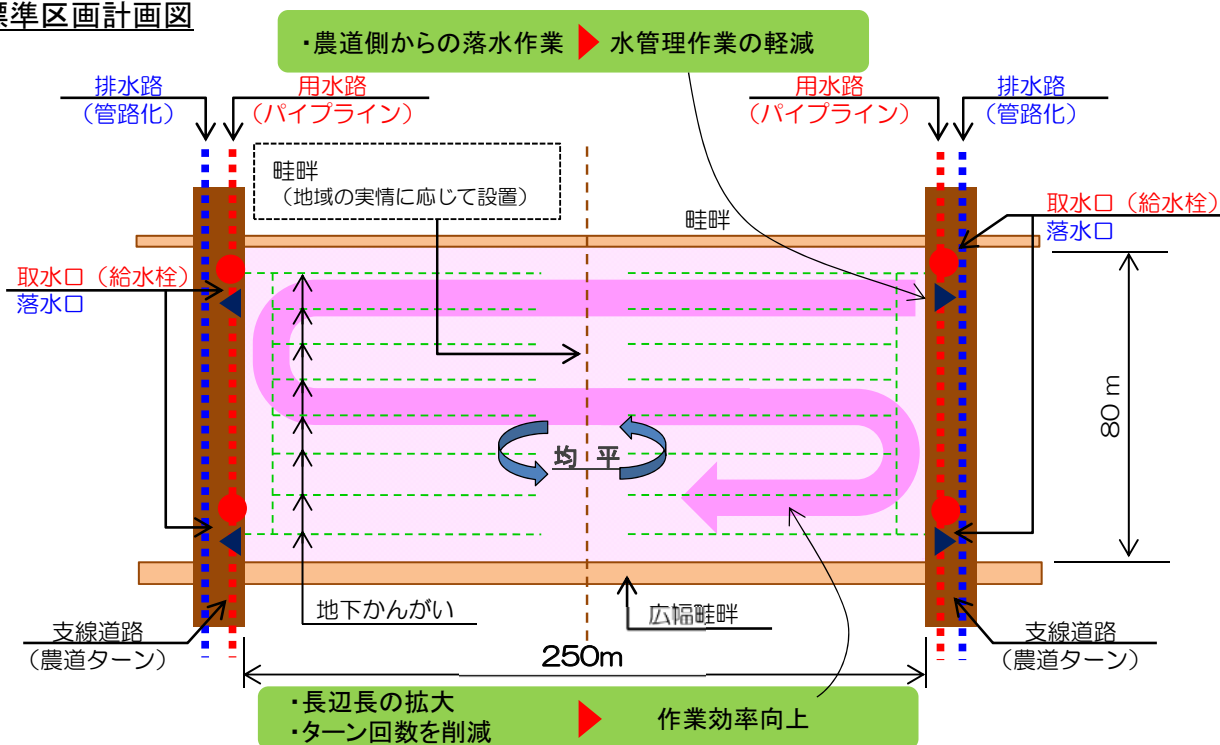
3 大規模経営の実現に向けた取り組み～新たな標準区画の導入～

「みやぎの農業・農村復興計画」を踏まえ、市町の復興計画等との整合を図りながら、水田の大区画化や農地の利用集積による大規模な土地利用型農業、団地化による生産性の高い施設園芸など、収益性の高い農業生産の実現と、新たな時代の地域農業を担う競争力のある経営体の育成を目指す。

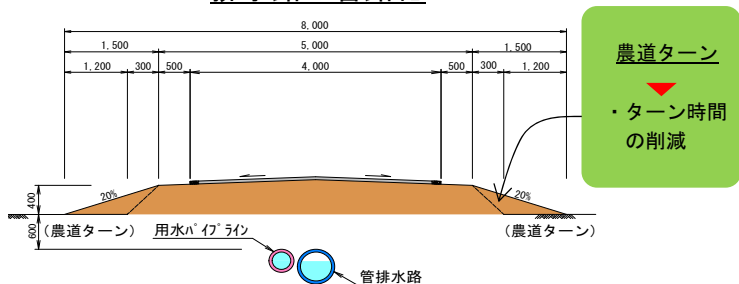
これらを実現するため、農山漁村地域復興基盤総合整備事業（農地整備事業）の地区においては、地形や土壌などの自然条件等を勘案し、地元との合意形成のもと、2～3haを標準区画とした生産基盤の整備に取り組むこととした。

なお地元との合意形成の結果、従来どおりの1ha区画とする場合であっても、ほ区均平を実施し、将来的に2～3haの大区画化が可能となる区画計画により農地整備を推進する。

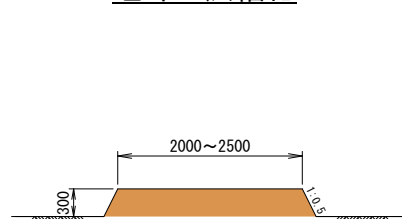
標準区画計画図



排水路の管路化



畦畔の広幅化



管排水路



排水路を管路化

- ・作業時の労力低減
- ・安全性確保

畦畔の広幅化

- ・防除作業の効率化
- ・トラクタによる機械除草が可能
- ・維持管理労力節減