

土砂災害警戒区域等の指定の告示に係る図書(その1)

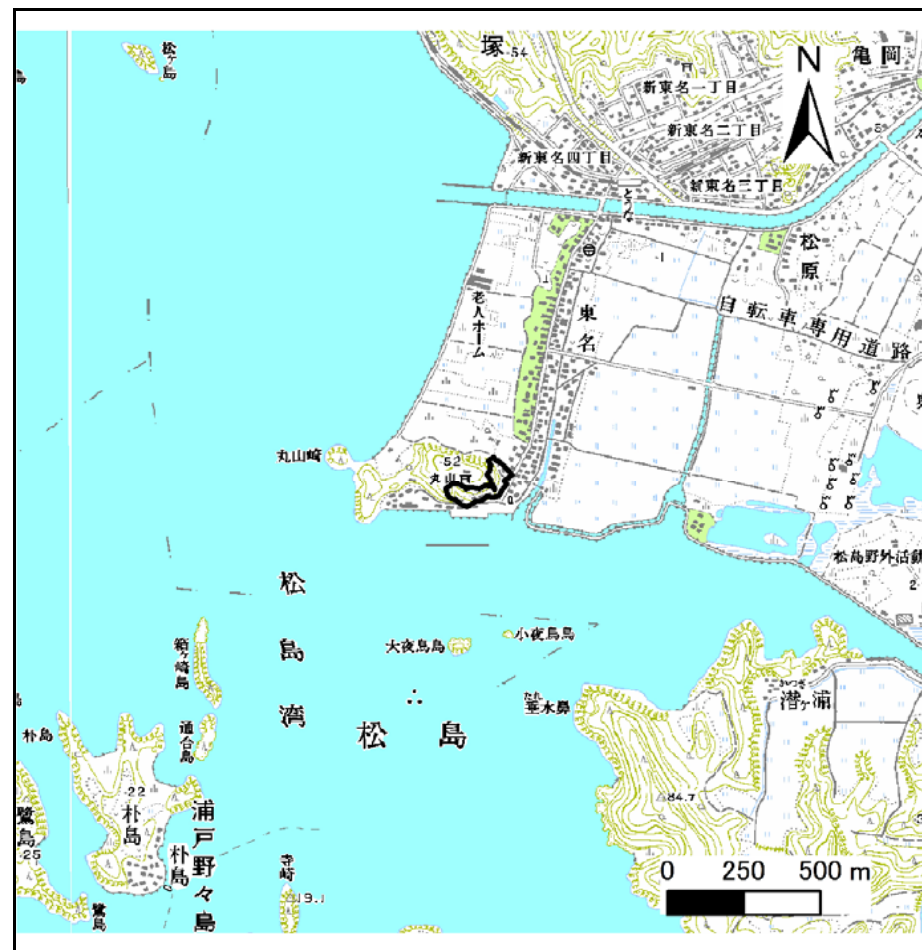
表紙 概況、位置図

告示番号	宮城県告示第613号
告示年月日	平成21年6月30日

自然現象の種類	急傾斜地の崩壊
箇所番号	I-自-1662(1311001662)
箇所名	東名
所在地	東松島市東名
調査機関	宮城県東部土木事務所



概況図(S=1:200,000)



位置図(S=1:25,000)

宮城県

この地図は、国土地理院長の承認を得て、同院発行の数値地図20000(地図画像)及び数値地図25000(地図画像)を複製したものである。(承認番号 平20業複、第542号)

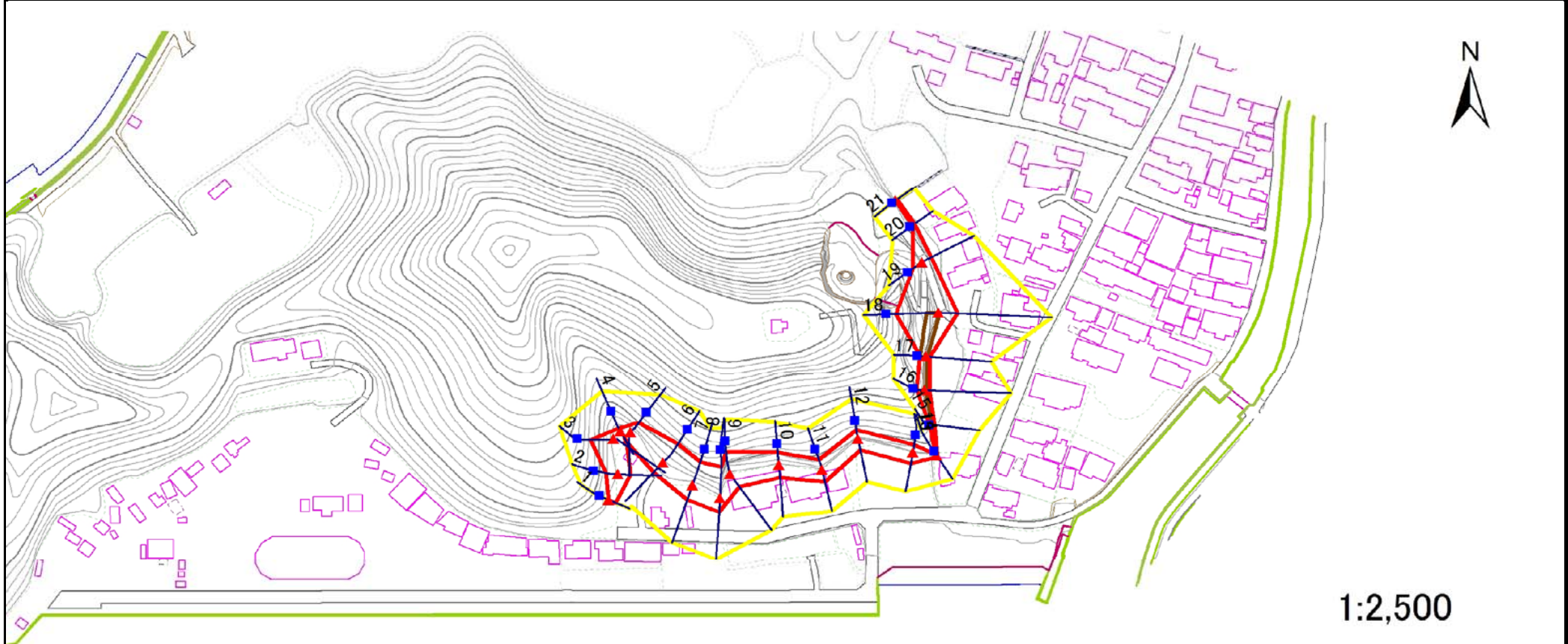
土砂災害警戒区域等の指定の告示に係る図書(その2)

告示番号	宮城県告示第613号
告示年月日	平成21年6月30日


危害のおそれのある土地、著しい危害のおそれのある土地の設定図

調査年度	平成19年度
------	--------

急傾斜地の位置	箇所番号	I-自-1662(1311001662)	箇所名	東名	所在地	東松島市東名
---------	------	----------------------	-----	----	-----	--------



1:2,500



危害のおそれのある土地の区域(土砂災害警戒区域)		凡例 上端 下端 横断測線
著しい危害のおそれのある土地の区域(土砂災害特別警戒区域)		
土石等の堆積の高さが3mを超える区域		
それ以外の区域		

土砂災害警戒区域等の指定の告示に係る図書(その3)

告示番号	宮城県告示第613号
告示年月日	平成21年6月30日

建築物に作用すると想定される衝撃に関する事項

急傾斜地の位置	箇所番号	I-自-1662(1311001662)	箇所名	東名	所在地	東松島市東名
---------	------	----------------------	-----	----	-----	--------

横断測線の区間	土石等の移動により建築物の地上部に作用すると想定される力				土石等の堆積により建築物の地上部に作用すると想定される力				横断測線の区間	土石等の移動により建築物の地上部に作用すると想定される力				土石等の堆積により建築物の地上部に作用すると想定される力			
	土石等の(移動)高さが1m以下の場合、土石等の移動による力が100kN/m ² を超える区域		それ以外の区域		土石等の堆積の高さが3mを超える区域		それ以外の区域			土石等の(移動)高さが1m以下の場合、土石等の移動による力が100kN/m ² を超える区域		それ以外の区域		土石等の堆積の高さが3mを超える区域		それ以外の区域	
	力の大きさのうち最大のもの(kN/m ²)	土石等の高さ(m)	力の大きさのうち最大のもの(kN/m ²)	土石等の高さ(m)	力の大きさのうち最大のもの(kN/m ²)	土石等の高さ(m)	力の大きさのうち最大のもの(kN/m ²)	土石等の高さ(m)		力の大きさのうち最大のもの(kN/m ²)	土石等の高さ(m)	力の大きさのうち最大のもの(kN/m ²)	土石等の高さ(m)	力の大きさのうち最大のもの(kN/m ²)	土石等の高さ(m)	力の大きさのうち最大のもの(kN/m ²)	土石等の高さ(m)
1 ~ 2	-	-	84.36	1.00	-	-	8.87	2.02									
2 ~ 3	-	-	100.00	1.00	-	-	10.19	2.32									
3 ~ 4	-	-	100.00	1.00	-	-	10.19	2.32									
4 ~ 5	-	-	87.47	1.00	-	-	10.18	2.31									
5 ~ 6	-	-	89.69	1.00	-	-	10.18	2.31									
6 ~ 7	-	-	100.00	1.00	-	-	9.87	2.24									
7 ~ 8	-	-	100.00	1.00	-	-	9.87	2.24									
8 ~ 9	-	-	100.00	1.00	-	-	11.66	2.65									
9 ~ 10	-	-	100.00	1.00	-	-	11.70	2.66									
10 ~ 11	-	-	84.73	1.00	-	-	11.70	2.66									
11 ~ 12	-	-	83.61	1.00	-	-	9.08	2.06									
12 ~ 13	-	-	77.29	1.00	-	-	9.08	2.06									
13 ~ 14	-	-	74.17	1.00	-	-	13.20	3.00									
14 ~ 15	-	-	14.96	1.00	34.06	7.74	13.20	3.00									
15 ~ 16	-	-	24.25	1.00	34.06	7.74	13.20	3.00									
16 ~ 17	-	-	24.25	1.00	19.75	4.49	13.20	3.00									
17 ~ 18	-	-	100.00	1.00	18.10	4.11	13.20	3.00									
18 ~ 19	-	-	100.00	1.00	-	-	13.20	3.00									
19 ~ 20	-	-	68.68	1.00	-	-	13.20	3.00									
20 ~ 21	-	-	18.47	1.00	-	-	13.20	3.00									