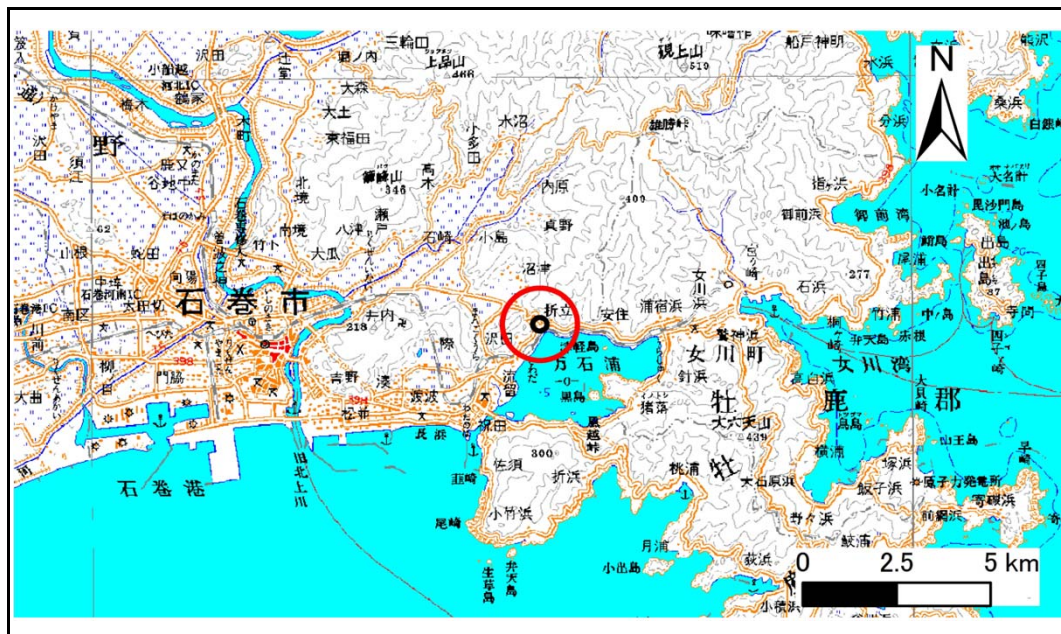


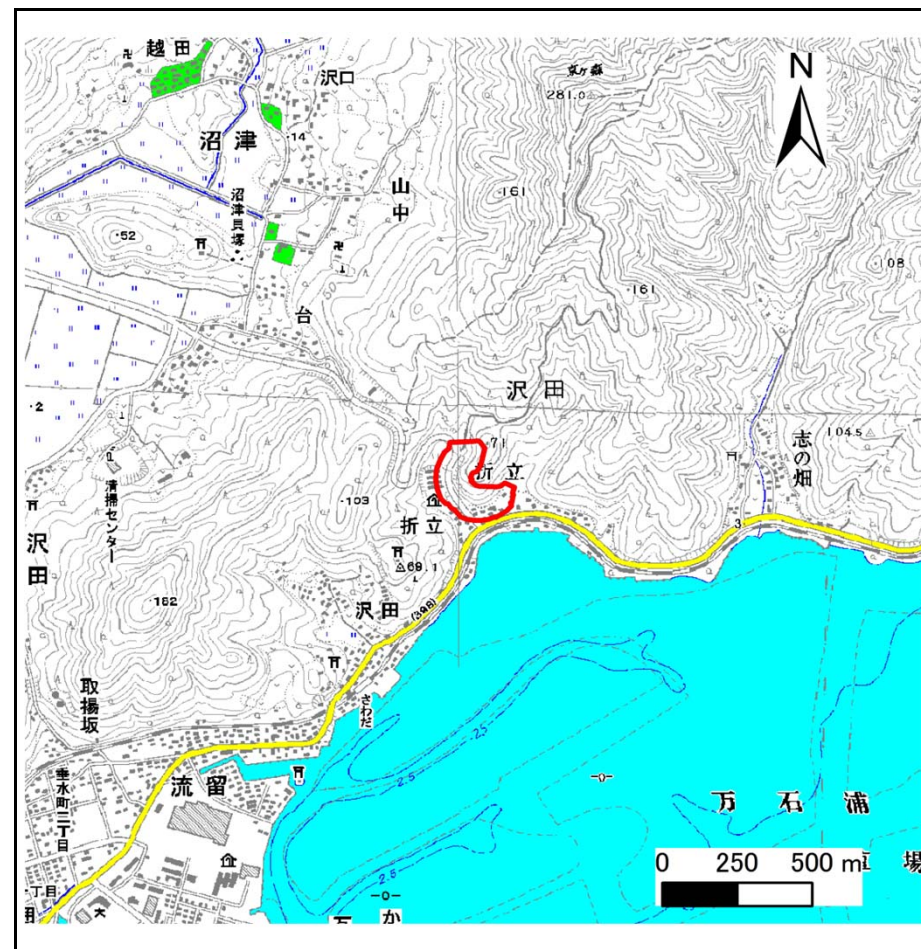
土砂災害警戒区域等の指定の告示に係る図書(その1)

告示番号	宮城県告示第601号
告示年月日	平成28年7月1日

自然現象の種類	急傾斜地の崩壊
箇所番号	I-自-0690(1311000690)
箇所名	折立の1
所在地	石巻市沢田字折立入、字折立、字折立山
調査機関	宮城県東部土木事務所



位置図(S=1:200,000)



位置図(S=1:25,000)

宮城県

この地図は、国土地理院長の承認を得て、同院発行の1/25,000地形図、1/200,000地勢図、数値地図25000(地図画像)、数値地図200000(地図画像)を複製したものです。(承認番号 平27情複、第1408号)

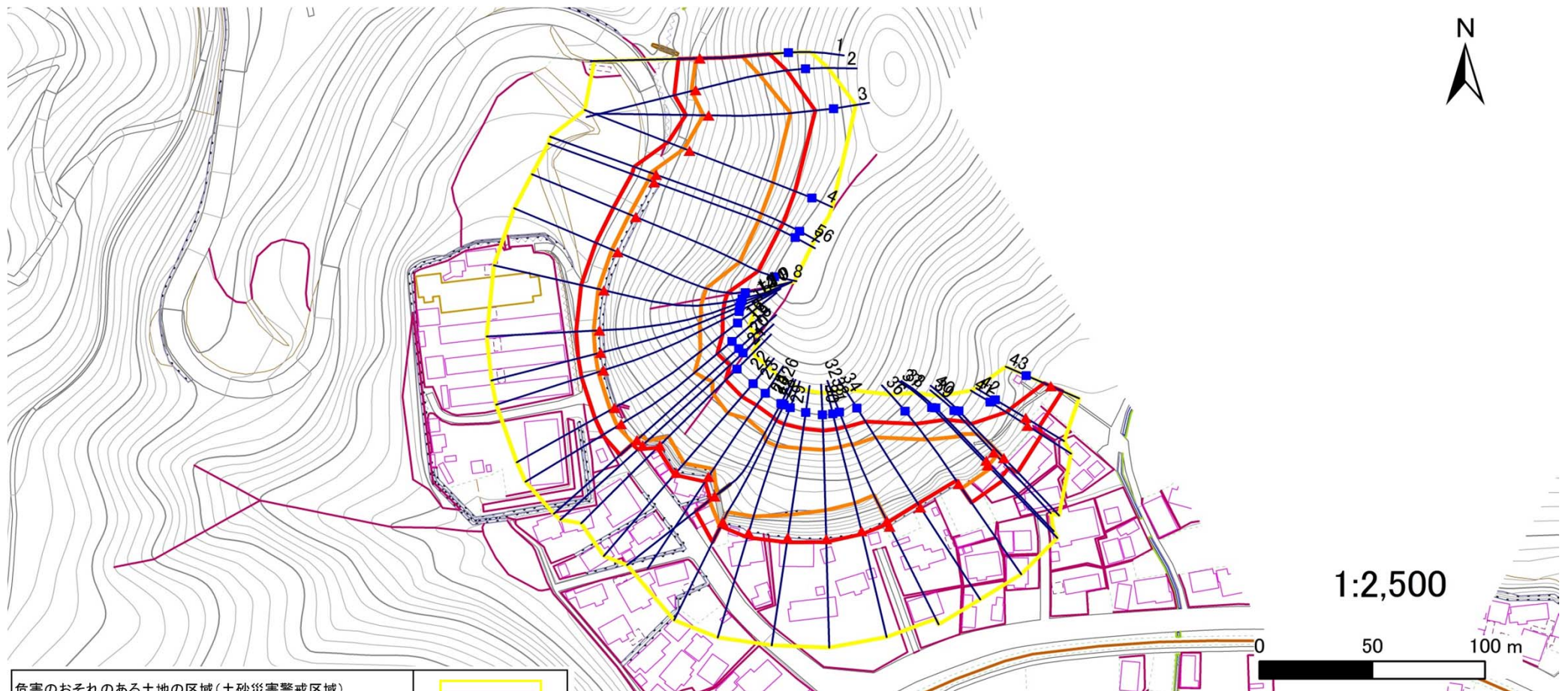
土砂災害警戒区域等の指定の告示に係る図書(その2)

告示番号	宮城県告示第601号
告示年月日	平成28年7月1日

危害のおそれのある土地、著しい危害のおそれのある土地の設定図

調査年度	平成27年度
------	--------

急傾斜地の位置	箇所番号	I-自-0690(1311000690)	箇所名	折立の1	所在地	石巻市沢田字折立入、字折立、字折立山
---------	------	----------------------	-----	------	-----	--------------------



危害のおそれのある土地の区域(土砂災害警戒区域)		
著しい危害のおそれのある土地の区域(土砂災害特別警戒区域)	土石等の(移動)高さが1m以下の場合、土石等の移動による力が100kN/m ² を超える区域	
	土石等の堆積の高さが3mを超える区域	
それ以外の区域		

凡例	■ 上端	— 横断測線
	▲ 下端	

