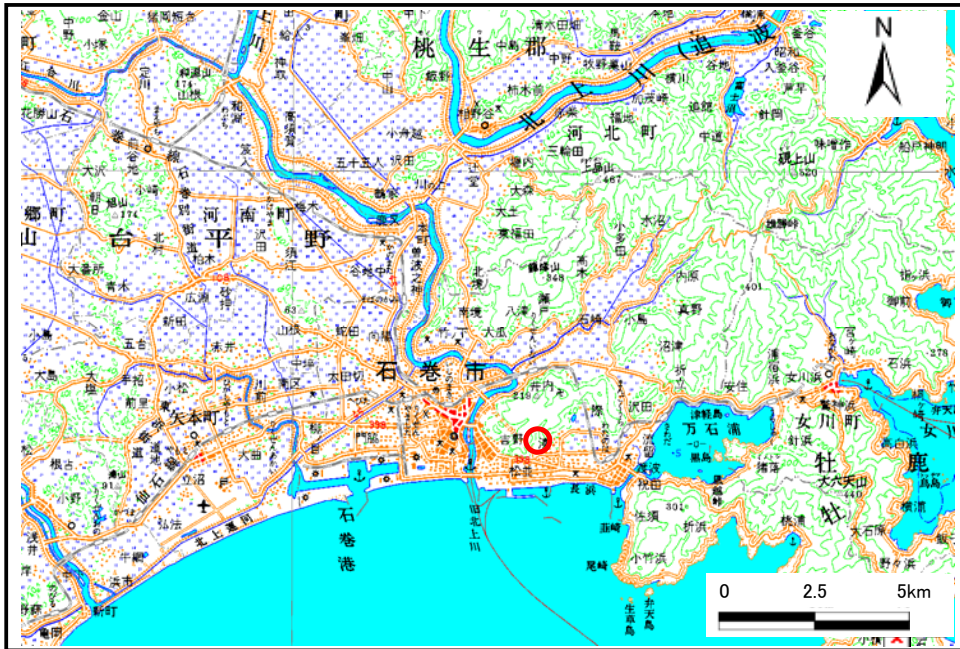


土砂災害警戒区域等の指定の告示に係る図書(その1)

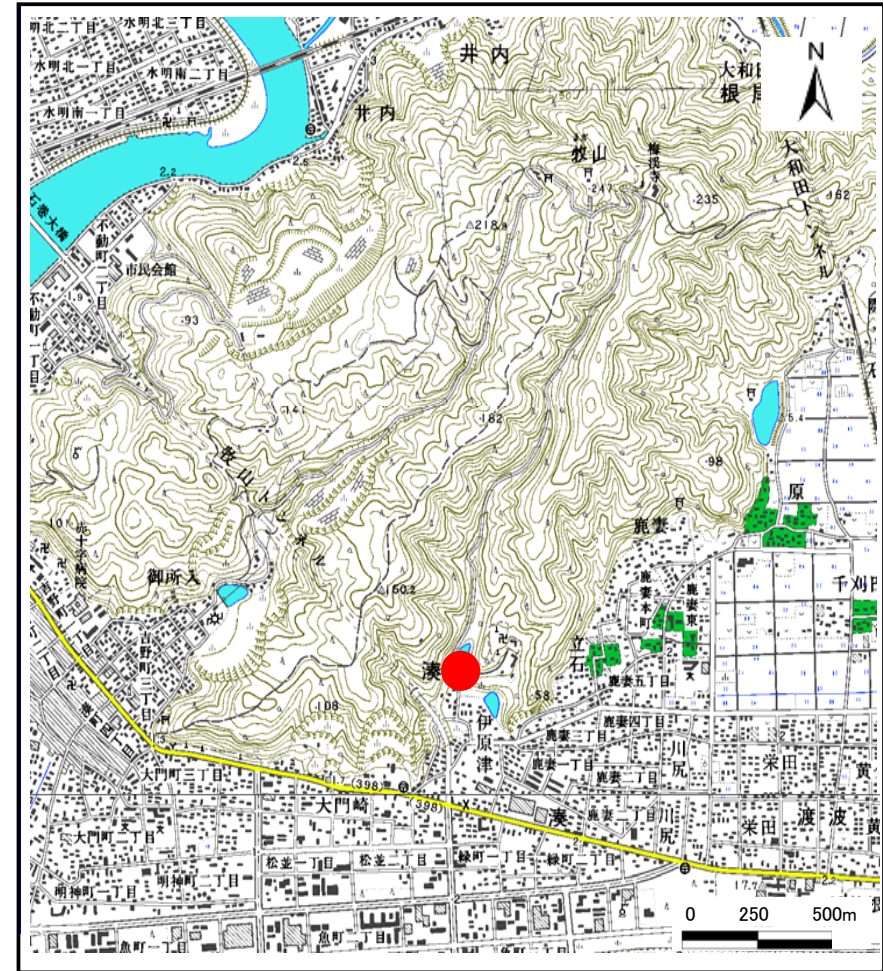
表紙 概況,位置図

告示番号	宮城県告示第287号
告示年月日	平成21年3月27日

自然現象の種類	土石流
溪流番号	7-11-048(1273100048)
水系名	その他
河川名	—
溪流名	伊原津沢
所在地	石巻市湊, 伊原津一丁目
調査機関	宮城県石巻土木事務所



概況図 (S=1:200,000)



位置図 (S=1:25,000)

この地図は、国土地理院長の承認を得て、同院発行の数値地図20000(地図画像)及び数値地図25000(地図画像)を複製したものである。(承認番号 平19総複、第12号)




土砂災害警戒区域等の指定の告示に係る図書(その2)

告示番号	宮城県告示第287号
告示年月日	平成21年3月27日

危害のおそれのある土地、著しい危害のおそれのある土地の設定図

調査年度 平成18年度

溪流の位置	溪流番号	7-11-048(1273100048)	溪流名	伊原津沢	所在地	石巻市湊、伊原津一丁目
-------	------	----------------------	-----	------	-----	-------------

危害のおそれのある土地の区域(土砂災害警戒区域)		
著しい危害のおそれのある土地の区域(土砂災害特別警戒区域)	土石流の高さが1mを超える場合、土石等の移動による力が50kN/m ² を超える区域	
	土石流の高さが1mを超える場合、土石等の移動による力が50kN/m ² を超えない区域	
	土石流の高さが1m以下の区域	