

土砂災害警戒区域等の指定の告示に係る図書(その1)

告示番号	宮城県告示第610号
告示年月日	令和2年7月17日

自然現象の種類	土石流
溪流番号	7-23-013
水系名	-
河川名	-
溪流名	小浜2号沢
所在地	石巻市雄勝町名振字小浜
調査機関	宮城県東部土木事務所



位置図(S=1:200,000)



概況図(S=1:25,000)

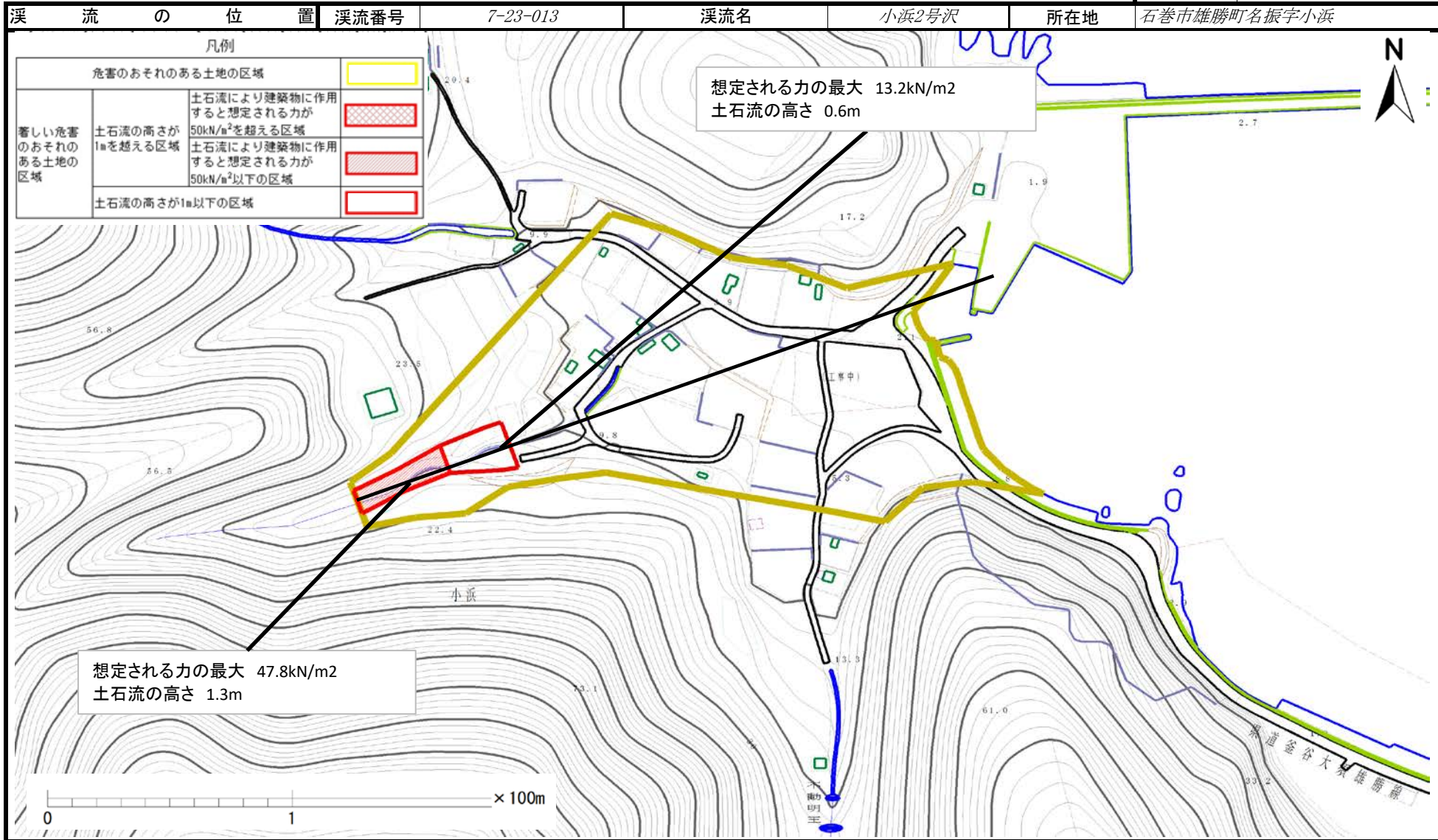
この地図は、国土地理院長の承認を得て、同院発行の電子地形図1/200,000および電子地形図1/25,000を複製したものである。(承認番号 平30情複、第792号)

土砂災害警戒区域等の指定の告示に係る図書（その2）




告示番号	宮城県告示第610号
告示年月日	令和2年7月17日

危害のおそれのある土地、著しい危害のおそれのある土地の設定図




調査年度	平成29年度
------	--------



凡例

-  土石流高さ1m以上かつ建物に作用する力が50kN/m²を超える区域
-  著しい危害のおそれのある区域
-  危害のおそれのある区域

凡例

危害のおそれのある土地の区域			
著しい危害のおそれのある土地の区域	土石流の高さが1mを越える区域	土石流により建築物に作用すると想定される力が50kN/m ² を超える区域	
		土石流により建築物に作用すると想定される力が50kN/m ² 以下の区域	
	土石流の高さが1m以下の区域		