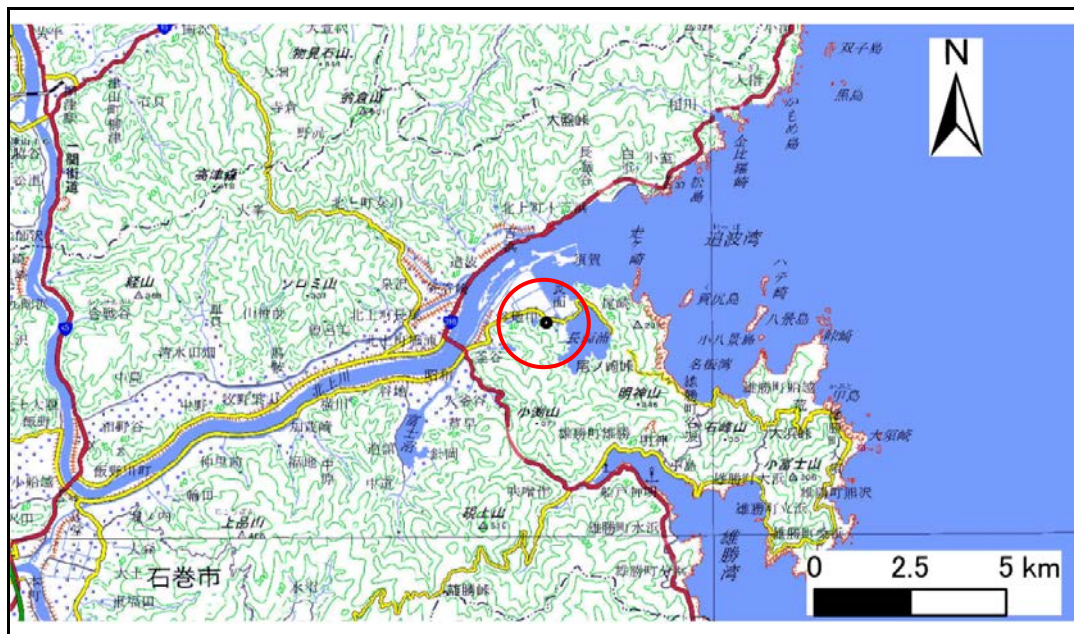


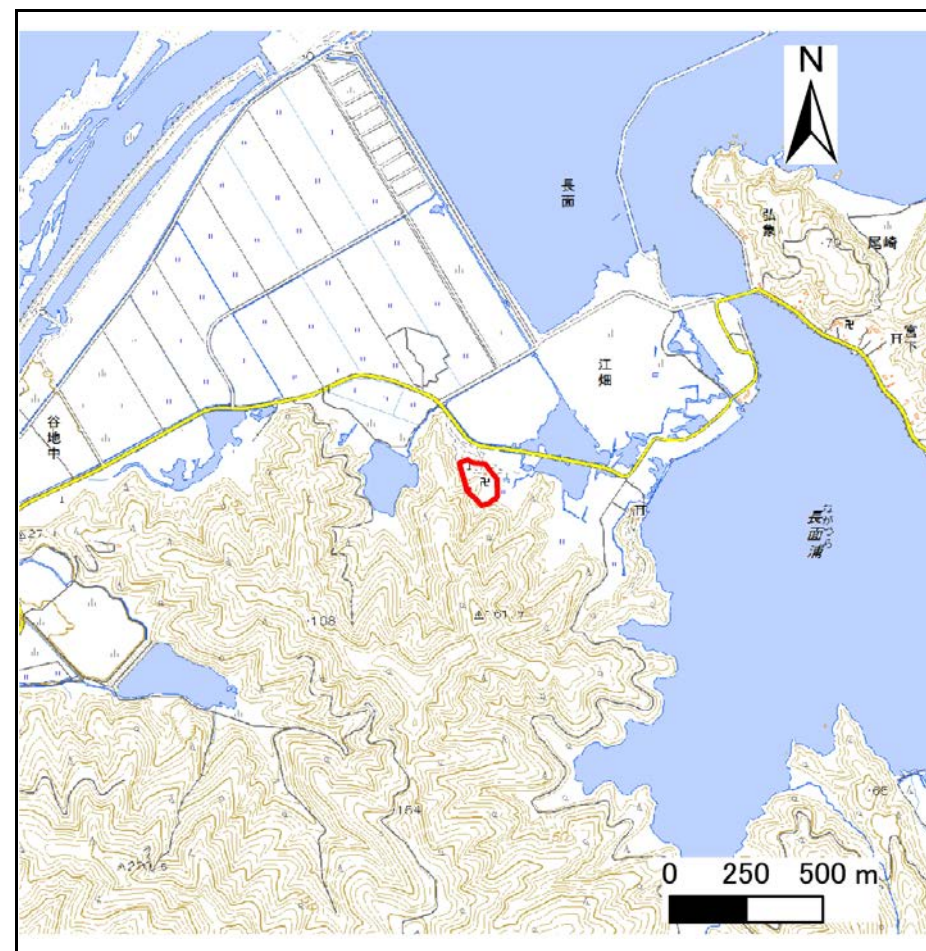
土砂災害警戒区域等の指定の告示に係る図書(その1)

告示番号	宮城県告示第759号
告示年月日	令和2年9月18日

自然現象の種類	急傾斜地の崩壊
箇所番号	I-自-1646(1311001646)
箇所名	三本倉
所在地	石巻市長面字三本倉、大入山
調査機関	宮城県東部土木事務所



位置図 (S=1:200,000)



位置図 (S=1:25,000)

宮城県

この地図は、国土地理院長の承認を得て、同院発行の電子地形図25000及び電子地形図20万を複製したものである。(承認番号 令元情複、第970号)

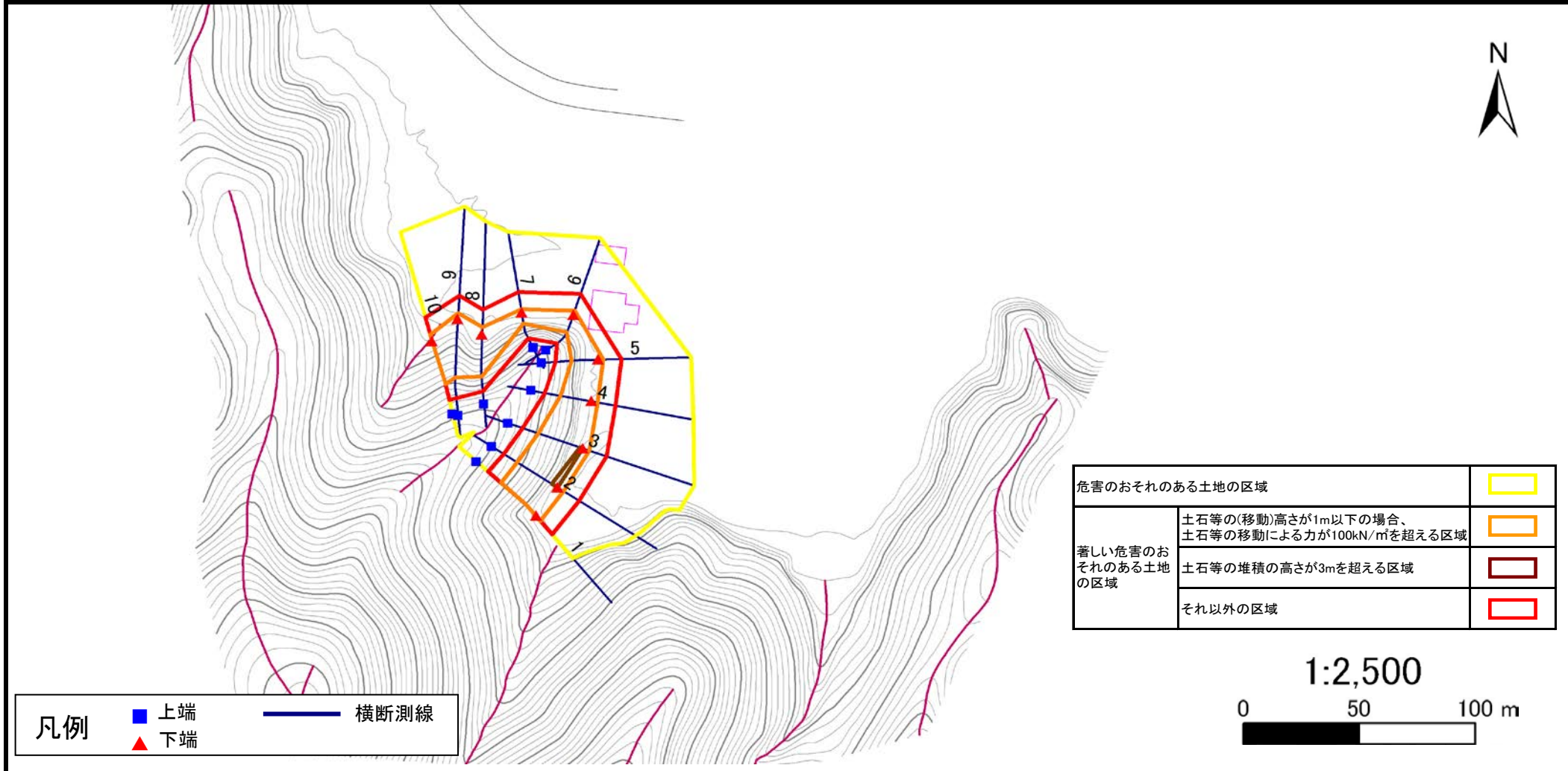
土砂災害警戒区域等の指定の告示に係る図書(その2)

告示番号	宮城県告示第759号
告示年月日	令和2年9月18日

危害のおそれのある土地の区域、著しい危害のおそれのある土地の区域の設定図

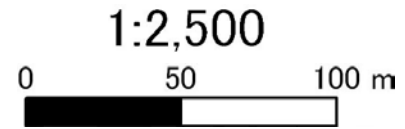
調査年度	平成30年度
------	--------

急傾斜地の位置	箇所番号	I-自-1646(1311001646)	箇所名	三本倉	所在地	石巻市長面字三本倉、大入山
---------	------	----------------------	-----	-----	-----	---------------



危害のおそれのある土地の区域	
著しい危害のおそれのある土地の区域	土石等の(移動)高さが1m以下の場合、土石等の移動による力が 100kN/m^2 を超える区域
	土石等の堆積の高さが3mを超える区域
	それ以外の区域

凡例	■	上端	—	横断測線
	▲	下端		



土砂災害警戒区域等の指定の公示に係る図書(その3)

建築物に作用すると想定される衝撃に関する事項

告示番号	宮城県告示第759号
告示年月日	令和2年9月18日

急傾斜地の位置	箇所番号	I-自-1646(1311001646)		箇所名	三本倉		所在地	石巻市長面字三本倉、大入山								
横断側線の区間	土石等の移動により建築物の地上部に作用すると想定される力				土石等の堆積により建築物の地上部に作用すると想定される力				土石等の移動により建築物の地上部に作用すると想定される力				土石等の堆積により建築物の地上部に作用すると想定される力			
	土石等の(移動)高さが1m以下の場合、土石等の移動による力が100kN/m ² を超える区域		それ以外の区域		土石等の堆積の高さが3mを超える区域		それ以外の区域		土石等の(移動)高さが1m以下の場合、土石等の移動による力が100kN/m ² を超える区域		それ以外の区域		土石等の堆積の高さが3mを超える区域		それ以外の区域	
	力の大きさのうち最大のもの (Kn/m ²)	土石等の高さ (m)	力の大きさのうち最大のもの (Kn/m ²)	土石等の高さ (m)	力の大きさのうち最大のもの (Kn/m ²)	土石等の高さ (m)	力の大きさのうち最大のもの (Kn/m ²)	土石等の高さ (m)	力の大きさのうち最大のもの (Kn/m ²)	土石等の高さ (m)	力の大きさのうち最大のもの (Kn/m ²)	土石等の高さ (m)	力の大きさのうち最大のもの (Kn/m ²)	土石等の高さ (m)	力の大きさのうち最大のもの (Kn/m ²)	土石等の高さ (m)
1 ~ 2	150.4	1.0	100.0	1.0	-	-	16.1	3.0	~	~	~	~	~	~	~	~
2 ~ 3	150.4	1.0	100.0	1.0	16.6	3.1	16.1	3.0	~	~	~	~	~	~	~	~
3 ~ 4	147.1	1.0	100.0	1.0	-	-	16.1	3.0	~	~	~	~	~	~	~	~
4 ~ 5	141.5	1.0	100.0	1.0	-	-	15.1	2.9	~	~	~	~	~	~	~	~
5 ~ 6	136.3	1.0	100.0	1.0	-	-	13.3	2.5	~	~	~	~	~	~	~	~
6 ~ 7	130.6	1.0	100.0	1.0	-	-	14.6	2.8	~	~	~	~	~	~	~	~
7 ~ 8	150.2	1.0	100.0	1.0	-	-	16.1	3.0	~	~	~	~	~	~	~	~
8 ~ 9	150.2	1.0	100.0	1.0	-	-	16.1	3.0	~	~	~	~	~	~	~	~
9 ~ 10	147.4	1.0	100.0	1.0	-	-	16.1	3.0	~	~	~	~	~	~	~	~
~									~	~	~	~	~	~	~	~
~									~	~	~	~	~	~	~	~
~									~	~	~	~	~	~	~	~
~									~	~	~	~	~	~	~	~
~									~	~	~	~	~	~	~	~
~									~	~	~	~	~	~	~	~
~									~	~	~	~	~	~	~	~
~									~	~	~	~	~	~	~	~
~									~	~	~	~	~	~	~	~
~									~	~	~	~	~	~	~	~
~									~	~	~	~	~	~	~	~
~									~	~	~	~	~	~	~	~
~									~	~	~	~	~	~	~	~
~									~	~	~	~	~	~	~	~
~									~	~	~	~	~	~	~	~
~									~	~	~	~	~	~	~	~
~									~	~	~	~	~	~	~	~
~									~	~	~	~	~	~	~	~
~									~	~	~	~	~	~	~	~
~									~	~	~	~	~	~	~	~
~									~	~	~	~	~	~	~	~
~									~	~	~	~	~	~	~	~
~									~	~	~	~	~	~	~	~
~									~	~	~	~	~	~	~	~
~									~	~	~	~	~	~	~	~
~									~	~	~	~	~	~	~	~
~									~	~	~	~	~	~	~	~
~									~	~	~	~	~	~	~	~
~									~	~	~	~	~	~	~	~
~									~	~	~	~	~	~	~	~
~									~	~	~	~	~	~	~	~
~									~	~	~	~	~	~	~	~