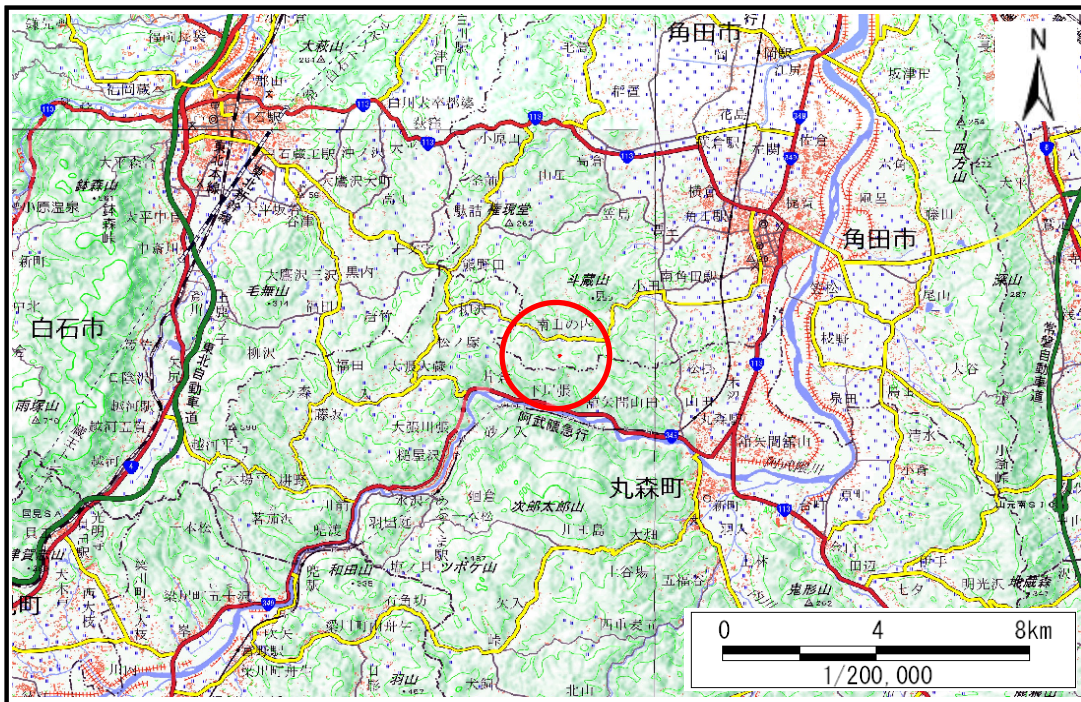


土砂災害警戒区域等の指定の告示に係る図書(その1)

告示番号	宮城県告示第204号
告示年月日	令和2年3月17日

自然現象の種類	土石流
溪流番号	1-12-057(1211200057)
水系名	阿武隈川
河川名	小田川
溪流名	栃倉沢2
所在	角田市小田字栃倉、字赤生
調査機関	宮城県大河原土木事務所



位置図(S=1:200,000)



位置図(S=1:25,000)

宮城県

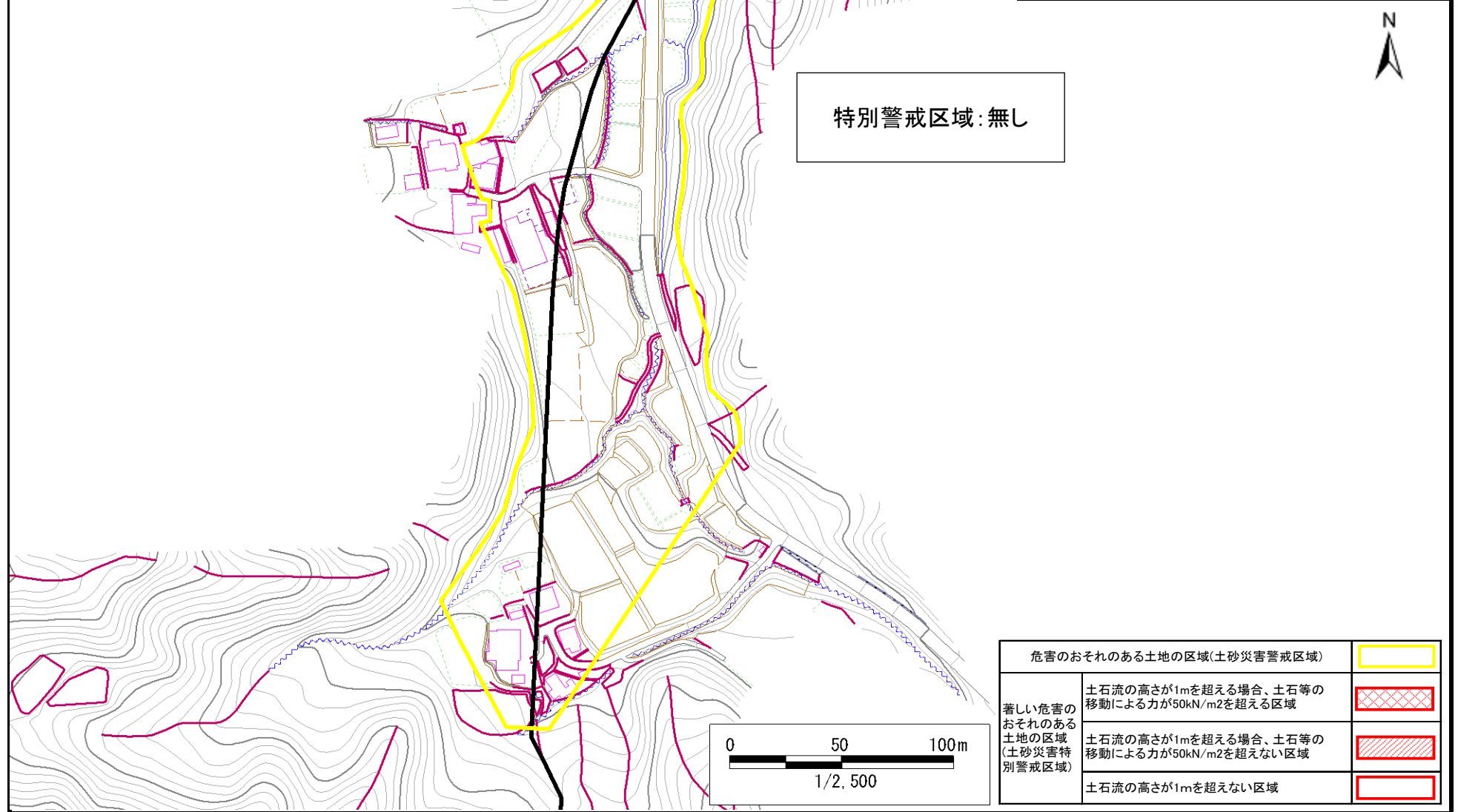
この地図は、国土地理院長の承認を得て、同院発行の電子地形図25000及び電子地形図20万を複製したものである。(承認番号 平30情複、第1222号)

土砂災害警戒区域等の指定の告示に係る図書(その2)

告示番号	宮城県告示第204号
告示年月日	令和2年3月17日

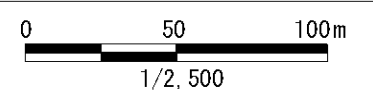
調査年度	平成30年度
------	--------

溪流の位置	溪流番号	1-12-057(1211200057)	溪流名	栃倉沢2	所在地	角田市小田字栃倉、字赤生
-------	------	----------------------	-----	------	-----	--------------



特別警戒区域: 無し

危害のおそれのある土地の区域(土砂災害警戒区域)		
著しい危害のおそれのある土地の区域(土砂災害特別警戒区域)	土石流の高さが1mを超える場合、土石等の移動による力が50kN/m2を超える区域	
	土石流の高さが1mを超える場合、土石等の移動による力が50kN/m2を超えない区域	
	土石流の高さが1mを超えない区域	



土砂災害警戒区域等の指定の告示に係る図書(その2)

告示番号	宮城県告示第204号
告示年月日	令和2年3月17日

調査年度	平成30年度
------	--------

溪流の位置	溪流番号	1-12-057(1211200057)	溪流名	栃倉沢2	所在地	角田市小田字栃倉、字赤生
-------	------	----------------------	-----	------	-----	--------------

