

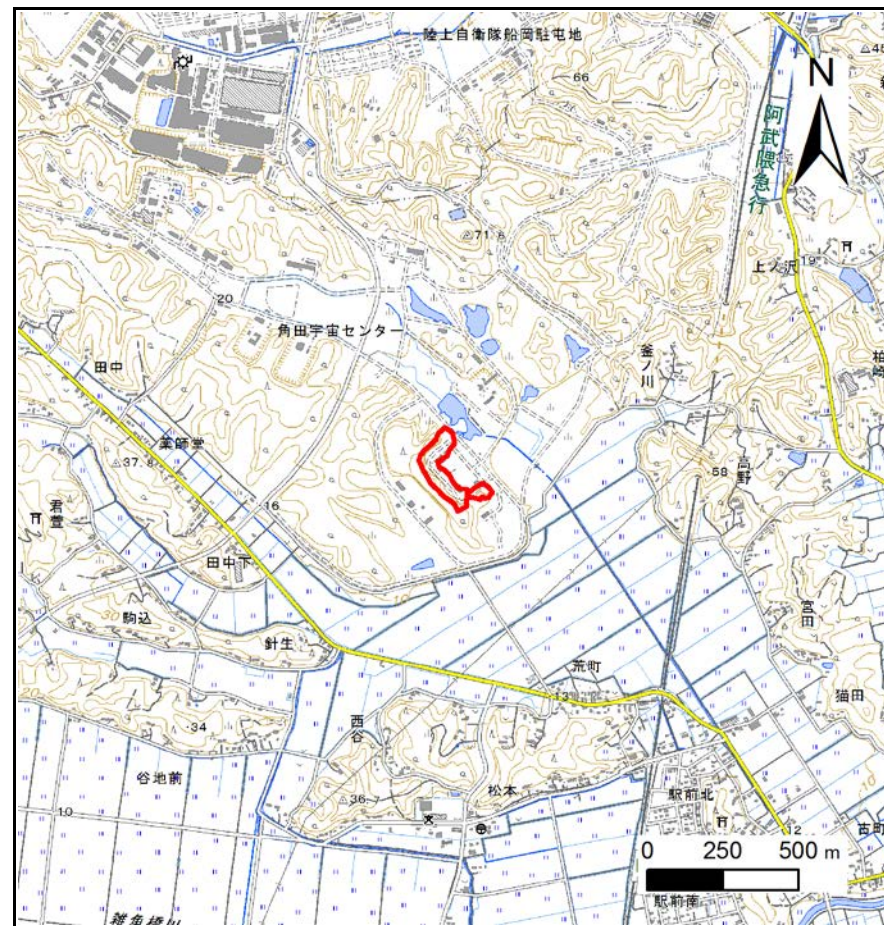
土砂災害警戒区域等の指定の告示に係る図書(その1)

告示番号	宮城県告示第203号
告示年月日	令和2年3月17日

自然現象の種類	急傾斜地の崩壊
箇所番号	Ⅱ-人-0004
箇所名	小金沢の4
所在地	角田市君萱字羽黒、字小金沢下、字沼下
調査機関	宮城県大河原土木事務所



位置図(S=1:200,000)



位置図(S=1:25,000)

宮城県

「この地図は、国土地理院長の承認を得て、同院発行の電子地形図25000及び電子地形図20万を複製したものである。(承認番号 平30情複、第1221号)」

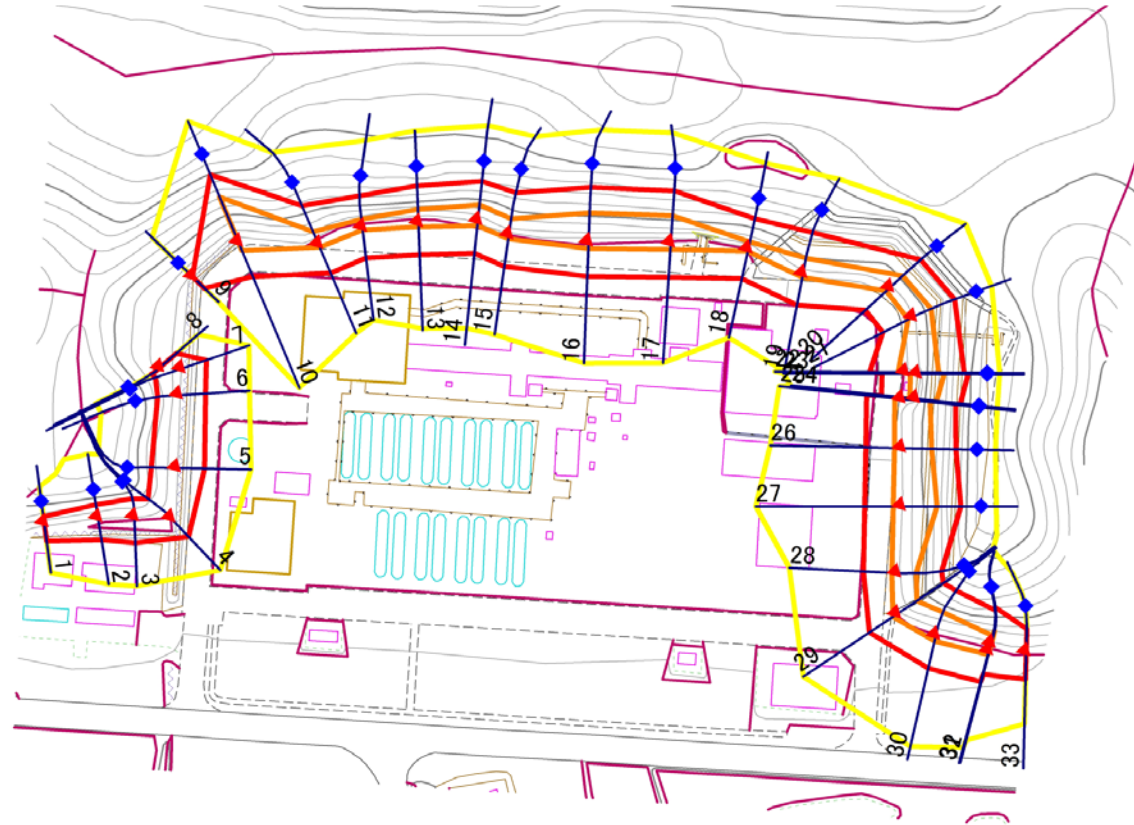
土砂災害警戒区域等の指定の告示に係る図書(その2)

告示番号	宮城県告示第203号
告示年月日	令和2年3月17日

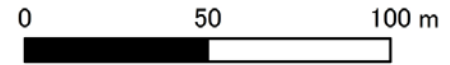
危害のおそれのある土地、著しい危害のおそれのある土地の設定図

調査年度	平成30年度
------	--------

急傾斜地の位置	箇所番号	II-人-0004	箇所名	小金沢の4	所在地	角田市君萱字羽黒、字小金沢下、字沼下
---------	------	-----------	-----	-------	-----	--------------------



1:2,000



危害のおそれのある土地の区域(土砂災害警戒区域)		
著しい危害のおそれのある土地の区域(土砂災害特別警戒区域)	土石等の(移動)高さが1m以下の場合 土石等の移動による力が 100kN/m を超える区域	
	土石等の堆積の高さが3mを越える区域	
それ以外の区域		

凡例		上端		横断測線
		下端		

土砂災害警戒区域等の指定の告示に係る図書(その3)

告示番号	宮城県告示第203号
告示年月日	令和2年3月17日

建築物に作用すると想定される衝撃に関する事項

急傾斜地の位置		箇所番号		II-人-0004		箇所名		小金沢の4		所在地		角田市君萱字羽黒、字小金沢下、字沼下					
横断測線の区間	土石等の移動により建築物の地上部に作用すると想定される力				土石等の堆積により建築物の地上部に作用すると想定される力				横断測線の区間	土石等の移動により建築物の地上部に作用すると想定される力				土石等の堆積により建築物の地上部に作用すると想定される力			
	土石等の(移動)高さが1m以下の場合、土石等の移動による力が100kN/m ² を超える区域		それ以外の区域		土石等の堆積の高さが3mを超える区域		それ以外の区域			土石等の(移動)高さが1m以下の場合、土石等の移動による力が100kN/m ² を超える区域		それ以外の区域		土石等の堆積の高さが3mを超える区域		それ以外の区域	
	力の大きさのうち最大のもの(kN/m ²)	土石等の高さ(m)	力の大きさのうち最大のもの(kN/m ²)	土石等の高さ(m)	力の大きさのうち最大のもの(kN/m ²)	土石等の高さ(m)	力の大きさのうち最大のもの(kN/m ²)	土石等の高さ(m)		力の大きさのうち最大のもの(kN/m ²)	土石等の高さ(m)	力の大きさのうち最大のもの(kN/m ²)	土石等の高さ(m)	力の大きさのうち最大のもの(kN/m ²)	土石等の高さ(m)	力の大きさのうち最大のもの(kN/m ²)	土石等の高さ(m)
1 ~ 2	-	-	78.21	1.00	-	-	10.47	2.07	27 ~ 28	135.21	1.00	100.00	1.00	-	-	12.76	2.53
2 ~ 3	-	-	91.97	1.00	-	-	10.47	2.07	28 ~ 29	119.86	1.00	100.00	1.00	-	-	11.23	2.22
3 ~ 4	-	-	91.97	1.00	-	-	9.38	1.86	29 ~ 30	124.00	1.00	100.00	1.00	-	-	11.95	2.36
4 ~ 5	-	-	98.02	1.00	-	-	11.04	2.18	30 ~ 31	124.00	1.00	100.00	1.00	-	-	11.95	2.36
5 ~ 6	-	-	98.02	1.00	-	-	11.04	2.18	31 ~ 32	116.34	1.00	100.00	1.00	-	-	11.68	2.31
6 ~ 7	-	-	94.95	1.00	-	-	8.95	1.77	32 ~ 33	-	-	100.00	1.00	-	-	11.68	2.31
7 ~ 8	-	-	93.30	1.00	-	-	8.30	1.64	~								
~									~								
9 ~ 10	-	-	100.00	1.00	-	-	14.17	2.80	~								
10 ~ 11	141.27	1.00	100.00	1.00	-	-	14.17	2.80	~								
11 ~ 12	113.27	1.00	100.00	1.00	-	-	11.89	2.35	~								
12 ~ 13	116.90	1.00	100.00	1.00	-	-	12.09	2.39	~								
13 ~ 14	119.47	1.00	100.00	1.00	-	-	12.09	2.39	~								
14 ~ 15	119.47	1.00	100.00	1.00	-	-	11.87	2.35	~								
15 ~ 16	127.25	1.00	100.00	1.00	-	-	11.88	2.35	~								
16 ~ 17	127.25	1.00	100.00	1.00	-	-	12.07	2.39	~								
17 ~ 18	127.08	1.00	100.00	1.00	-	-	12.07	2.39	~								
18 ~ 19	115.92	1.00	100.00	1.00	-	-	11.74	2.32	~								
19 ~ 20	119.99	1.00	100.00	1.00	-	-	11.65	2.30	~								
20 ~ 21	120.87	1.00	100.00	1.00	-	-	11.65	2.30	~								
21 ~ 22	130.60	1.00	100.00	1.00	-	-	12.03	2.38	~								
22 ~ 23	130.60	1.00	100.00	1.00	-	-	12.19	2.41	~								
23 ~ 24	129.10	1.00	100.00	1.00	-	-	12.32	2.44	~								
24 ~ 25	127.22	1.00	100.00	1.00	-	-	12.32	2.44	~								
25 ~ 26	130.65	1.00	100.00	1.00	-	-	12.50	2.47	~								
26 ~ 27	135.21	1.00	100.00	1.00	-	-	12.76	2.53	~								