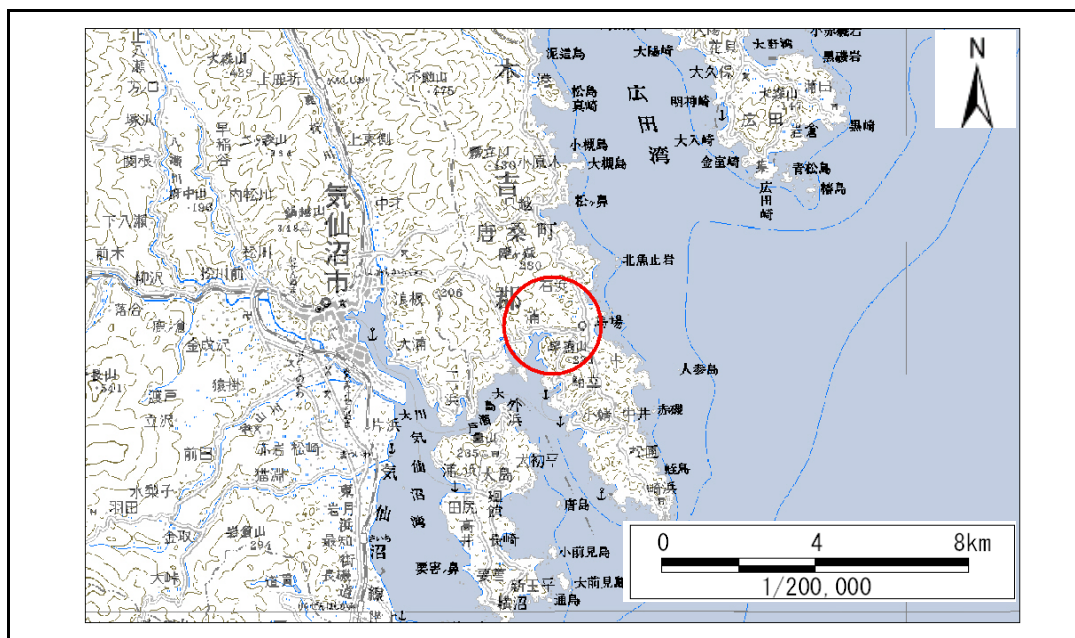


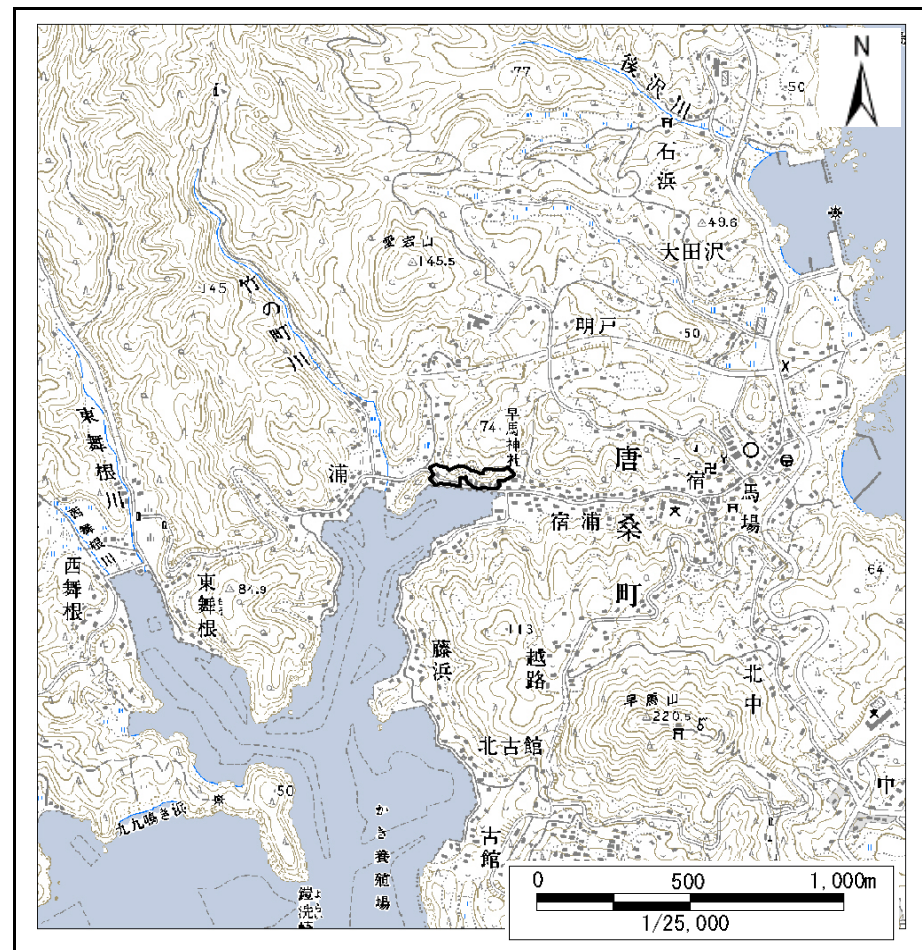
土砂災害警戒区域等の指定の告示に係る図書(その1)

告示番号	宮城県告示第87号
告示年月日	平成23年2月4日

自然現象の種類	急傾斜地の崩壊
箇所番号	I-自-1142-1 (1311001142)
箇所名	宿浦
所在地	気仙沼市唐桑町宿浦
調査機関	宮城県気仙沼土木事務所



位置図(S=1:200,000)



概況図(S=1:25,000)

宮城県

この地図は、国土地理院長の承認を得て、同院発行の数値地図200000(地図画像)、数値地図25000(地図画像)を複製したものである。(承認番号 平22東複、第60号)

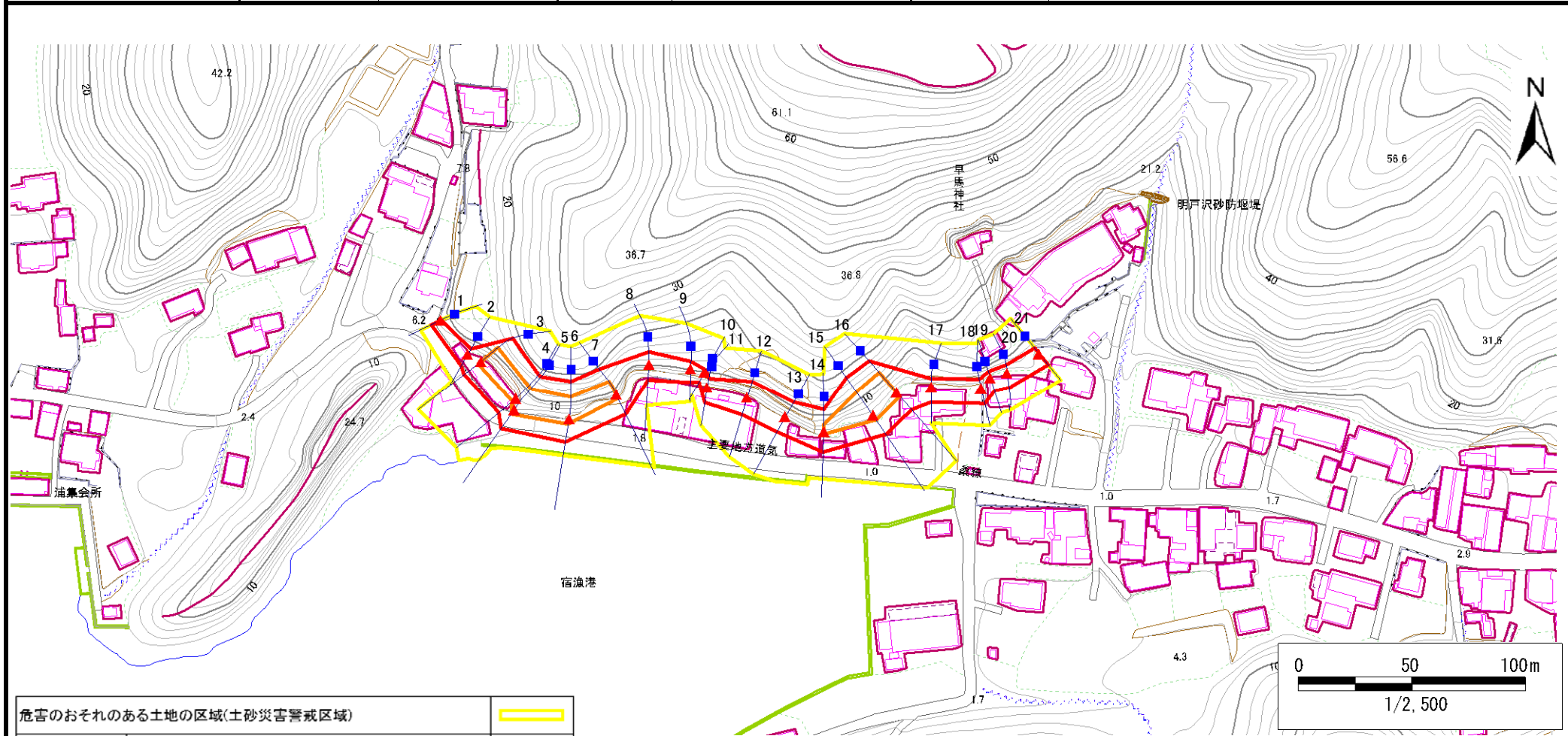
土砂災害警戒区域等の指定の告示に係る図書(その2)

告示番号	宮城県告示第87号
告示年月日	平成23年2月4日

危害のおそれのある土地、著しい危害のおそれのある土地の設定図

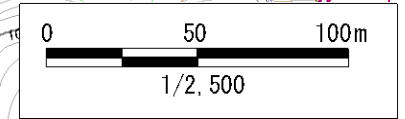
調査年度	平成21年度
------	--------

急傾斜地の位置	箇所番号	I-自-1142-1 (1311001142)	箇所名	宿浦	所在地	気仙沼市唐桑町宿浦
---------	------	-------------------------	-----	----	-----	-----------



危害のおそれのある土地の区域(土砂災害警戒区域)		
著しい危害のおそれのある土地の区域(土砂災害特別警戒区域)	土石等の(移動)高さが1m以下の場合、 土石等の移動による力が100kN/m3を超える区域	
	土石等の堆積の高さが3mを超える区域	
それ以外の区域		

凡例		上端		横断測線
		下端		



土砂災害警戒区域等の指定の告示に係る図書(その3)

告示番号	宮城県告示第87号
告示年月日	平成23年2月4日

建築物に作用すると想定される衝撃に関する事項

急傾斜地の位置	箇所番号	I-自-1142-1 (1311001142)	箇所名	宿浦	所在地	気仙沼市唐桑町宿浦
---------	------	-------------------------	-----	----	-----	-----------

横断測線の区間	土石等の移動により建築物の地上部に作用すると想定される力				土石等の堆積により建築物の地上部に作用すると想定される力				横断測線の区間	土石等の移動により建築物の地上部に作用すると想定される力				土石等の堆積により建築物の地上部に作用すると想定される力			
	土石等の(移動)高さが1m以下の場合、土石等の移動による力が100kN/m ² を超える区域		それ以外の区域		土石等の堆積の高さが3mを超える区域		それ以外の区域			土石等の(移動)高さが1m以下の場合、土石等の移動による力が100kN/m ² を超える区域		それ以外の区域		土石等の堆積の高さが3mを超える区域		それ以外の区域	
	力の大きさのうち最大のもの (kN/m ²)	土石等の高さ (m)	力の大きさのうち最大のもの (kN/m ²)	土石等の高さ (m)	力の大きさのうち最大のもの (kN/m ²)	土石等の高さ (m)	力の大きさのうち最大のもの (kN/m ²)	土石等の高さ (m)		力の大きさのうち最大のもの (kN/m ²)	土石等の高さ (m)	力の大きさのうち最大のもの (kN/m ²)	土石等の高さ (m)	力の大きさのうち最大のもの (kN/m ²)	土石等の高さ (m)	力の大きさのうち最大のもの (kN/m ²)	土石等の高さ (m)
1 ~ 2	-	-	75.84	1.00	-	-	8.77	1.73									
2 ~ 3	-	-	100.00	1.00	-	-	11.54	2.28									
3 ~ 4	127.90	1.00	100.00	1.00	-	-	12.17	2.41									
4 ~ 5	134.91	1.00	100.00	1.00	-	-	12.17	2.41									
5 ~ 6	135.67	1.00	100.00	1.00	-	-	14.72	2.91									
6 ~ 7	135.67	1.00	100.00	1.00	-	-	14.72	2.91									
7 ~ 8	-	-	100.00	1.00	-	-	13.68	2.71									
8 ~ 9	-	-	90.71	1.00	-	-	8.64	1.71									
9 ~ 10	-	-	77.97	1.00	-	-	9.01	1.78									
10 ~ 11	-	-	84.84	1.00	-	-	9.35	1.85									
11 ~ 12	-	-	100.00	1.00	-	-	13.24	2.62									
12 ~ 13	-	-	100.00	1.00	-	-	13.68	2.71									
13 ~ 14	-	-	100.00	1.00	-	-	13.68	2.71									
14 ~ 15	135.03	1.00	100.00	1.00	-	-	13.51	2.67									
15 ~ 16	136.75	1.00	100.00	1.00	-	-	14.07	2.78									
16 ~ 17	-	-	100.00	1.00	-	-	14.07	2.78									
17 ~ 18	-	-	85.82	1.00	-	-	9.06	1.79									
18 ~ 19	-	-	85.82	1.00	-	-	10.02	1.98									
19 ~ 20	-	-	81.66	1.00	-	-	10.02	1.98									
20 ~ 21	-	-	81.66	1.00	-	-	9.85	1.95									