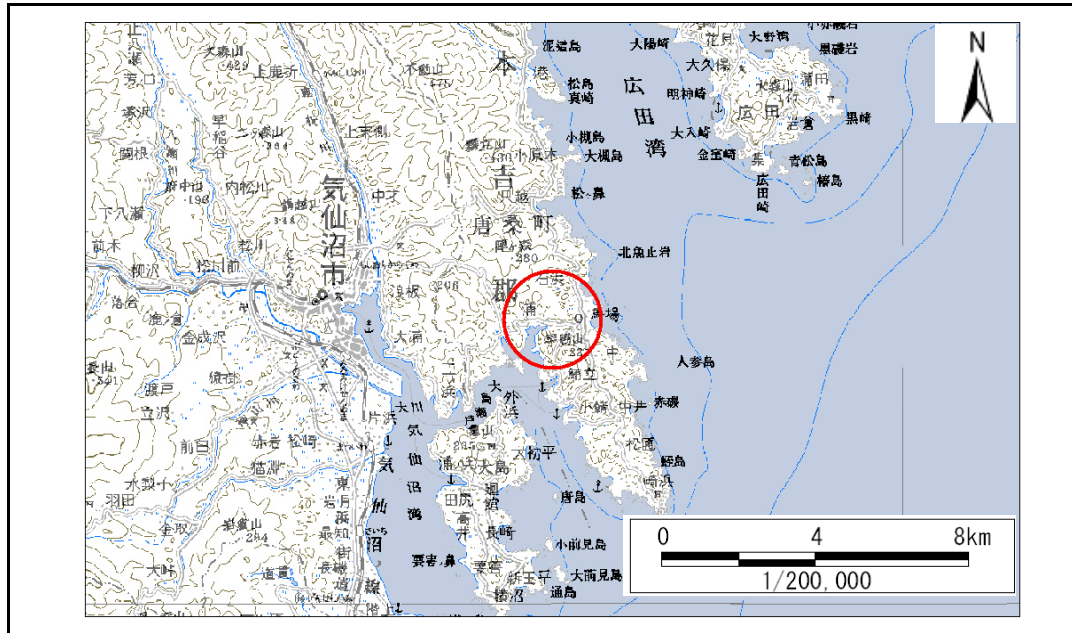


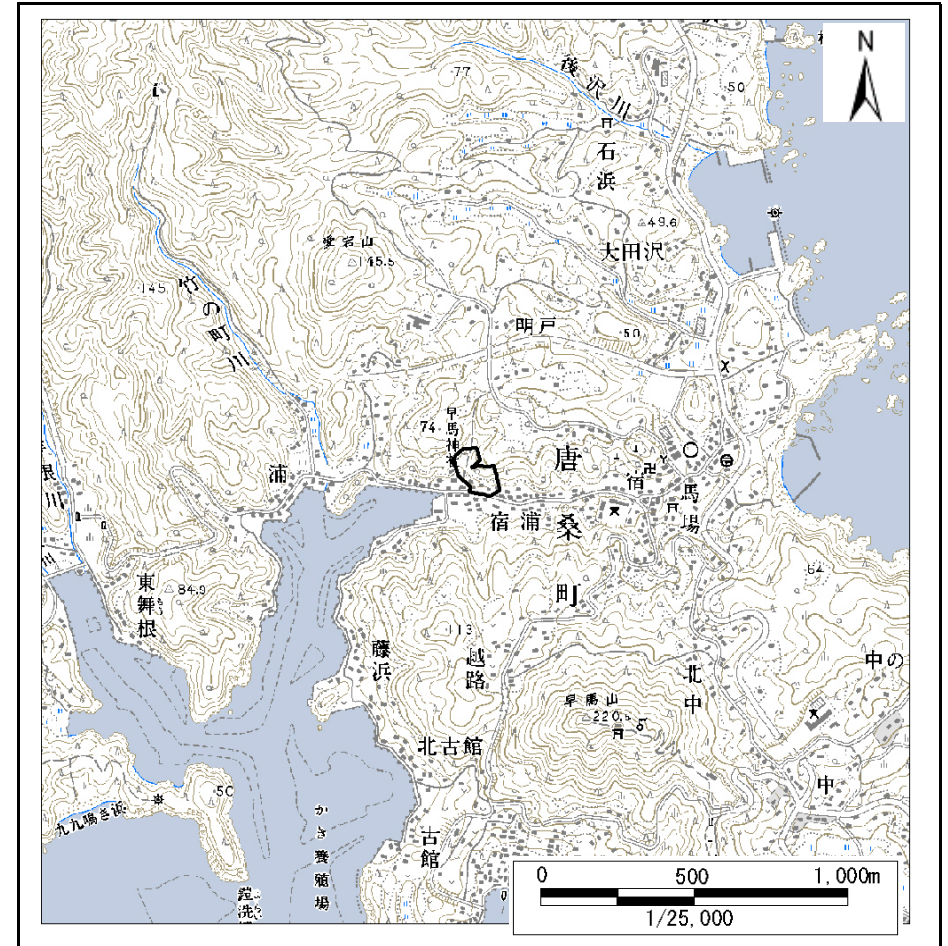
土砂災害警戒区域等の指定の告示に係る図書(その1)

告示番号	宮城県告示第87号
告示年月日	平成23年2月4日

自然現象の種類	急傾斜地の崩壊
箇所番号	Ⅱ-自-2409-1 (1321002409)
箇所名	宿浦の2
所在地	気仙沼市唐桑町宿浦
調査機関	宮城県気仙沼土木事務所



位置図(S=1:200,000)



概況図(S=1:25,000)

宮城県

この地図は、国土地理院長の承認を得て、同院発行の数値地図200000(地図画像)、数値地図25000(地図画像)を複製したものである。(承認番号 平22東複、第60号)

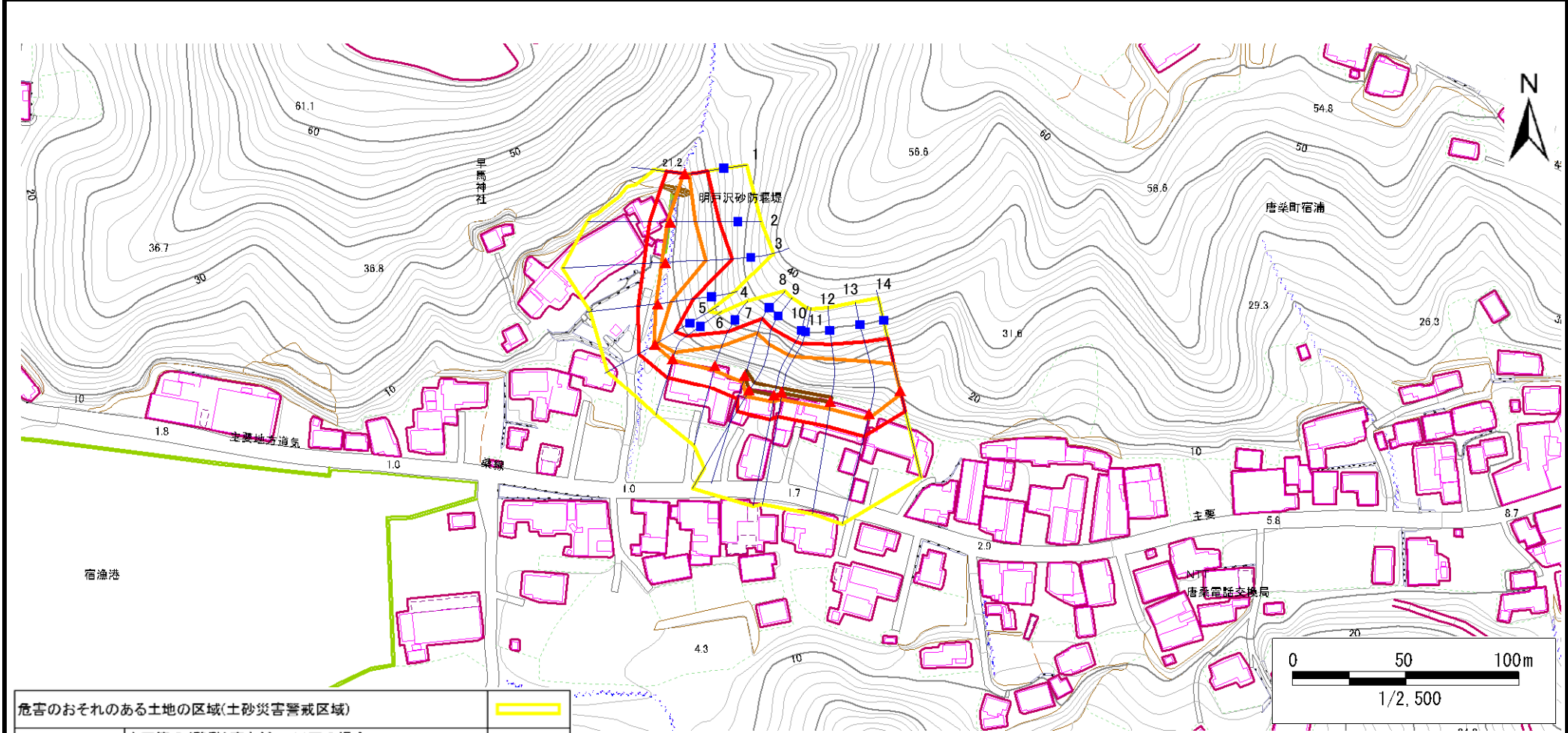
土砂災害警戒区域等の指定の告示に係る図書(その2)

告示番号	宮城県告示第87号
告示年月日	平成23年2月4日

危害のおそれのある土地、著しい危害のおそれのある土地の設定図

調査年度	平成21年度
------	--------

急傾斜地の位置	箇所番号	II-自-2409-1 (1321002409)	箇所名	宿浦の2	所在地	気仙沼市唐桑町宿浦
---------	------	--------------------------	-----	------	-----	-----------



危害のおそれのある土地の区域(土砂災害警戒区域)	
著しい危害のおそれのある土地の区域(土砂災害特別警戒区域)	
それ以外の区域	

凡例		上端		横断測線
		下端		

土砂災害警戒区域等の指定の告示に係る図書(その3)

建築物に作用すると想定される衝撃に関する事項

告示番号	宮城県告示第87号
告示年月日	平成23年2月4日

急傾斜地の位置	箇所番号	II-自-2409-1 (1321002409)	箇所名	宿浦の2	所在地	気仙沼市唐桑町宿浦
---------	------	--------------------------	-----	------	-----	-----------

横断測線の区間	土石等の移動により建築物の地上部に作用すると想定される力				土石等の堆積により建築物の地上部に作用すると想定される力				横断測線の区間	土石等の移動により建築物の地上部に作用すると想定される力				土石等の堆積により建築物の地上部に作用すると想定される力			
	土石等の(移動)高さが1m以下の場合、土石等の移動による力が100kN/m ² を超える区域		それ以外の区域		土石等の堆積の高さが3mを超える区域		それ以外の区域			土石等の(移動)高さが1m以下の場合、土石等の移動による力が100kN/m ² を超える区域		それ以外の区域		土石等の堆積の高さが3mを超える区域		それ以外の区域	
	力の大きさのうち最大のもの (kN/m ²)	土石等の高さ (m)	力の大きさのうち最大のもの (kN/m ²)	土石等の高さ (m)	力の大きさのうち最大のもの (kN/m ²)	土石等の高さ (m)	力の大きさのうち最大のもの (kN/m ²)	土石等の高さ (m)		力の大きさのうち最大のもの (kN/m ²)	土石等の高さ (m)	力の大きさのうち最大のもの (kN/m ²)	土石等の高さ (m)	力の大きさのうち最大のもの (kN/m ²)	土石等の高さ (m)	力の大きさのうち最大のもの (kN/m ²)	土石等の高さ (m)
1 ~ 2	121.07	1.00	100.00	1.00	-	-	10.80	2.14									
2 ~ 3	126.30	1.00	100.00	1.00	-	-	12.35	2.44									
3 ~ 4	126.30	1.00	100.00	1.00	-	-	12.35	2.44									
4 ~ 5	113.80	1.00	100.00	1.00	-	-	10.90	2.16									
5 ~ 6	109.27	1.00	100.00	1.00	-	-	10.47	2.07									
6 ~ 7	132.20	1.00	100.00	1.00	-	-	12.27	2.43									
7 ~ 8	149.98	1.00	100.00	1.00	-	-	15.16	3.00									
8 ~ 9	150.72	1.00	100.00	1.00	15.82	3.13	15.16	3.00									
9 ~ 10	151.59	1.00	100.00	1.00	16.31	3.23	15.16	3.00									
10 ~ 11	151.59	1.00	100.00	1.00	16.40	3.25	15.16	3.00									
11 ~ 12	149.75	1.00	100.00	1.00	16.40	3.25	15.16	3.00									
12 ~ 13	149.75	1.00	100.00	1.00	-	-	15.16	3.00									
13 ~ 14	139.52	1.00	100.00	1.00	-	-	14.31	2.83									