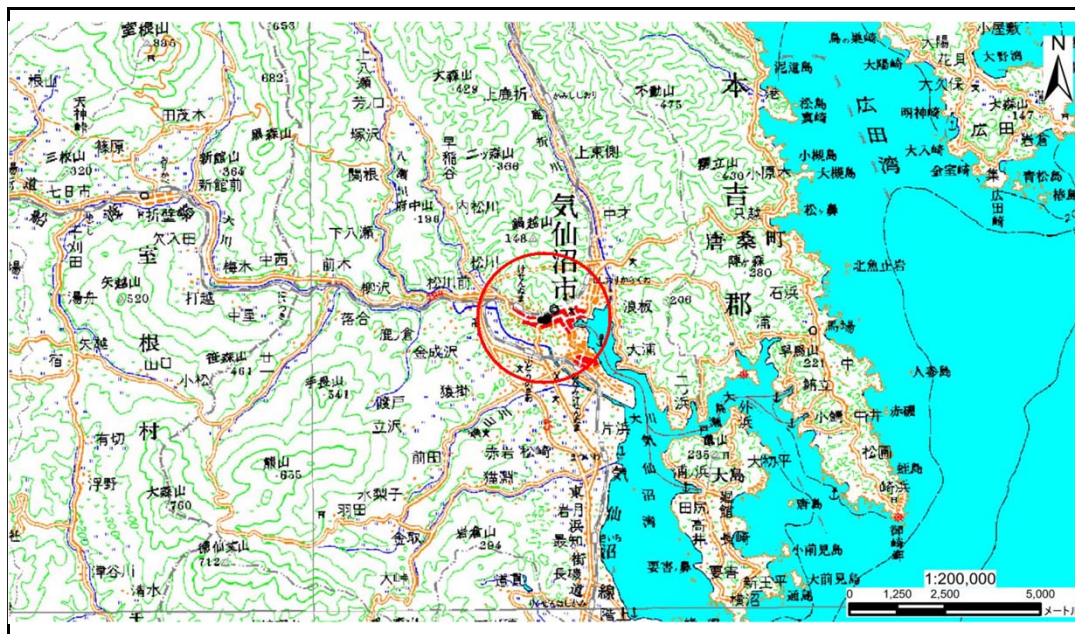


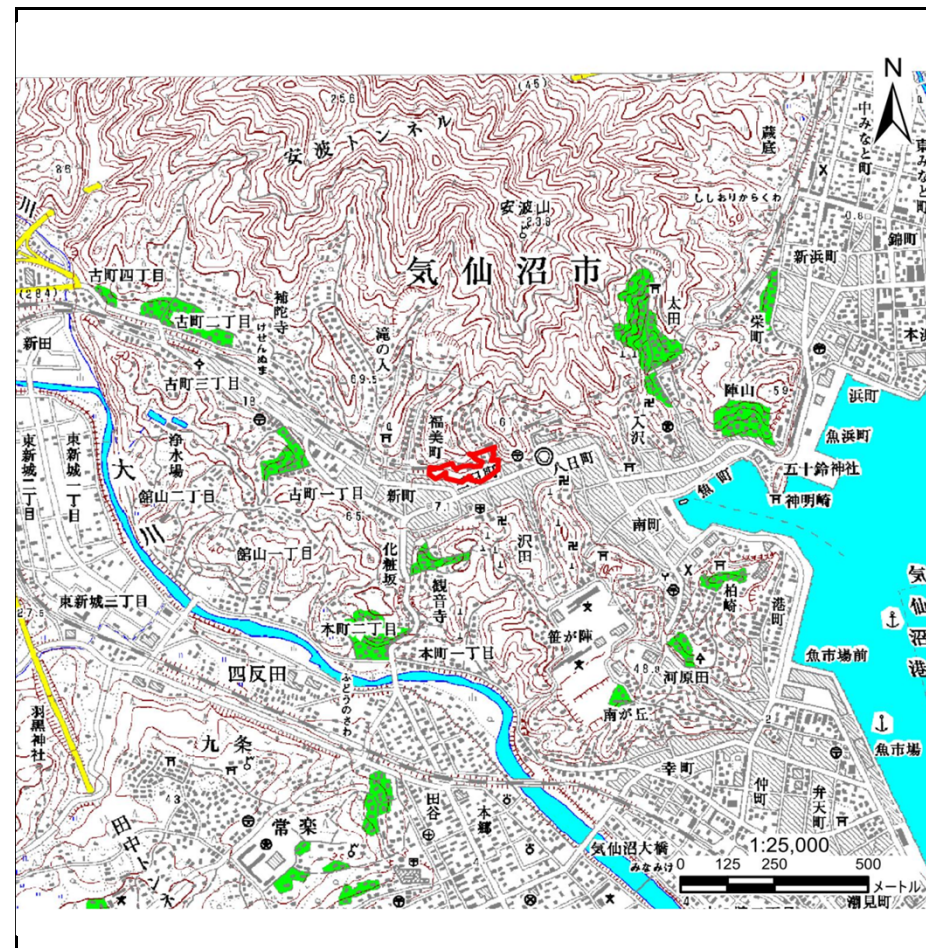
土砂災害警戒区域等の指定の告示に係る図書(その1)

告示番号	宮城県告示第321号
告示年月日	平成28年3月29日

自然現象の種類	急傾斜地の崩壊
箇所番号	I-自-1064-1
箇所名	三日町一丁目の2-1
所在地	気仙沼市三日町一丁目
調査機関	宮城県気仙沼土木事務所



位置図(S=1:200,000)



位置図(S=1:25,000)

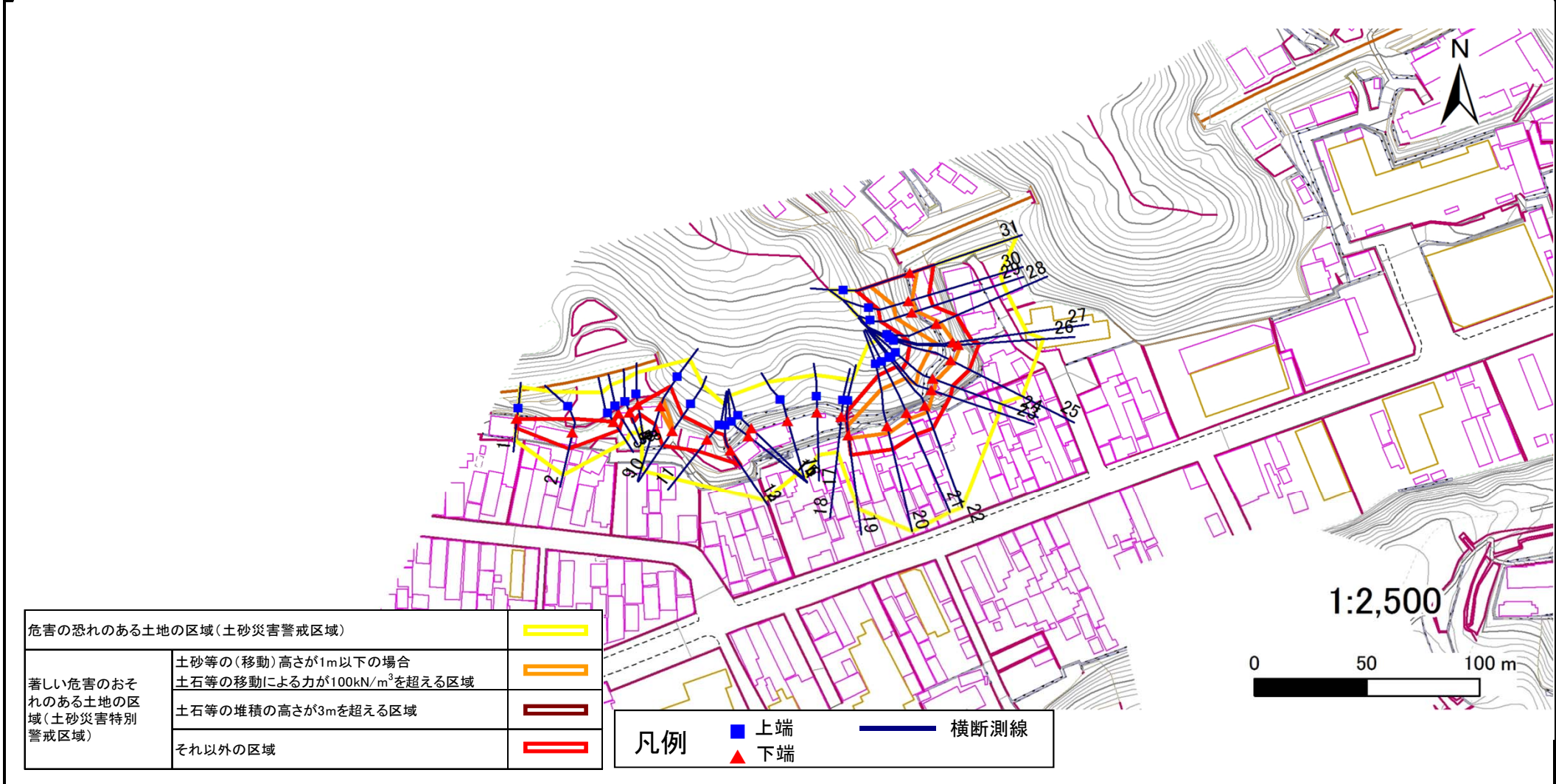
土砂災害警戒区域等の指定の告示に係る図書(その2)

告示番号	宮城県告示第321号
告示年月日	平成28年3月29日

危害のおそれのある土地、著しい危害のおそれのある土地の設定図

調査年度	平成27年度
------	--------

急傾斜地の位置	箇所番号	I-自-1064-1	箇所名	三日町一丁目の2-1	所在地	気仙沼市三日町一丁目
---------	------	------------	-----	------------	-----	------------



土砂災害警戒区域等の指定の告示に係る図書(その3)

告示番号	宮城県告示第321号
告示年月日	平成28年3月29日

建物に作用すると想定される衝撃に関する事項

急傾斜地の位置	箇所番号	I-自-1064-1	箇所名	三日町一丁目の2-1	所在地	気仙沼市三日町一丁目											
横断測線の区間	土石等の移動により建築物の地上部に作用すると想定される力				土石等の堆積により建築物の地上部に作用すると想定される力				土石等の移動により建築物の地上部に作用すると想定される力				土石等の堆積により建築物の地上部に作用すると想定される力				
	土石等の(移動)高さが1m以下の場合、土石等の移動による力が100kN/m ² を超える区域		それ以外の区域		土石等の堆積の高さが3mを超える区域		それ以外の区域		土石等の(移動)高さが1m以下の場合、土石等の移動による力が100kN/m ² を超える区域		それ以外の区域		土石等の堆積の高さが3mを超える区域		それ以外の区域		
	力の大きさのうち最大のもの(kN/m ²)	土石等の高さ(m)	力の大きさのうち最大のもの(kN/m ²)	土石等の高さ(m)	力の大きさのうち最大のもの(kN/m ²)	土石等の高さ(m)	力の大きさのうち最大のもの(kN/m ²)	土石等の高さ(m)	力の大きさのうち最大のもの(kN/m ²)	土石等の高さ(m)	力の大きさのうち最大のもの(kN/m ²)	土石等の高さ(m)	力の大きさのうち最大のもの(kN/m ²)	土石等の高さ(m)	力の大きさのうち最大のもの(kN/m ²)	土石等の高さ(m)	
1 ~ 2	-	-	97.50	1.00	-	-	11.11	2.20	27 ~ 28	127.99	1.00	100.00	1.00	-	-	11.84	2.34
2 ~ 3	-	-	97.50	1.00	-	-	11.11	2.20	28 ~ 29	129.67	1.00	100.00	1.00	-	-	12.84	2.54
3 ~ 4	-	-	54.69	1.00	-	-	11.27	2.23	29 ~ 30	129.67	1.00	100.00	1.00	-	-	13.11	2.59
4 ~ 5	-	-	-	-	-	-	-	-	30 ~ 31	150.62	1.00	100.00	1.00	-	-	13.11	2.59
5 ~ 6	-	-	-	-	-	-	-	-	~								
6 ~ 7	-	-	-	-	-	-	-	-	~								
7 ~ 8	-	-	57.66	1.00	-	-	10.06	1.99	~								
8 ~ 9	-	-	100.00	1.00	-	-	11.95	2.36	~								
9 ~ 10	116.42	1.00	100.00	1.00	-	-	11.95	2.36	~								
10 ~ 11	-	-	100.00	1.00	-	-	13.79	2.73	~								
11 ~ 12	-	-	100.00	1.00	-	-	13.79	2.73	~								
12 ~ 13	102.98	1.00	100.00	1.00	-	-	13.01	2.57	~								
13 ~ 14	-	-	-	-	-	-	-	-	~								
14 ~ 15	-	-	-	-	-	-	-	-	~								
15 ~ 16	-	-	-	-	-	-	-	-	~								
16 ~ 17	-	-	-	-	-	-	-	-	~								
17 ~ 18	-	-	-	-	-	-	-	-	~								
18 ~ 19	-	-	-	-	-	-	-	-	~								
19 ~ 20	149.79	1.00	100.00	1.00	-	-	12.95	2.56	~								
20 ~ 21	149.79	1.00	100.00	1.00	-	-	13.59	2.69	~								
21 ~ 22	147.74	1.00	100.00	1.00	-	-	13.59	2.69	~								
22 ~ 23	147.74	1.00	100.00	1.00	-	-	12.25	2.42	~								
23 ~ 24	124.29	1.00	100.00	1.00	-	-	10.33	2.04	~								
24 ~ 25	125.01	1.00	100.00	1.00	-	-	8.93	1.77	~								
25 ~ 26	125.01	1.00	100.00	1.00	-	-	10.05	1.99	~								
26 ~ 27	122.25	1.00	100.00	1.00	-	-	10.64	2.10	~								