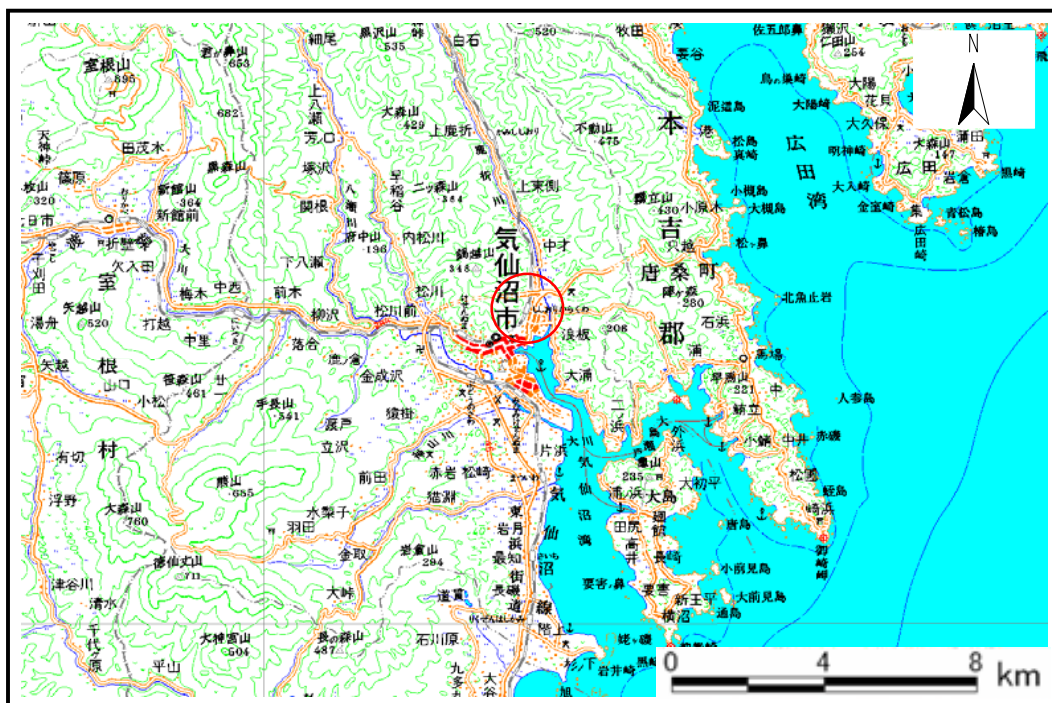


土砂災害警戒区域等の指定の告示に係る図書(その1)

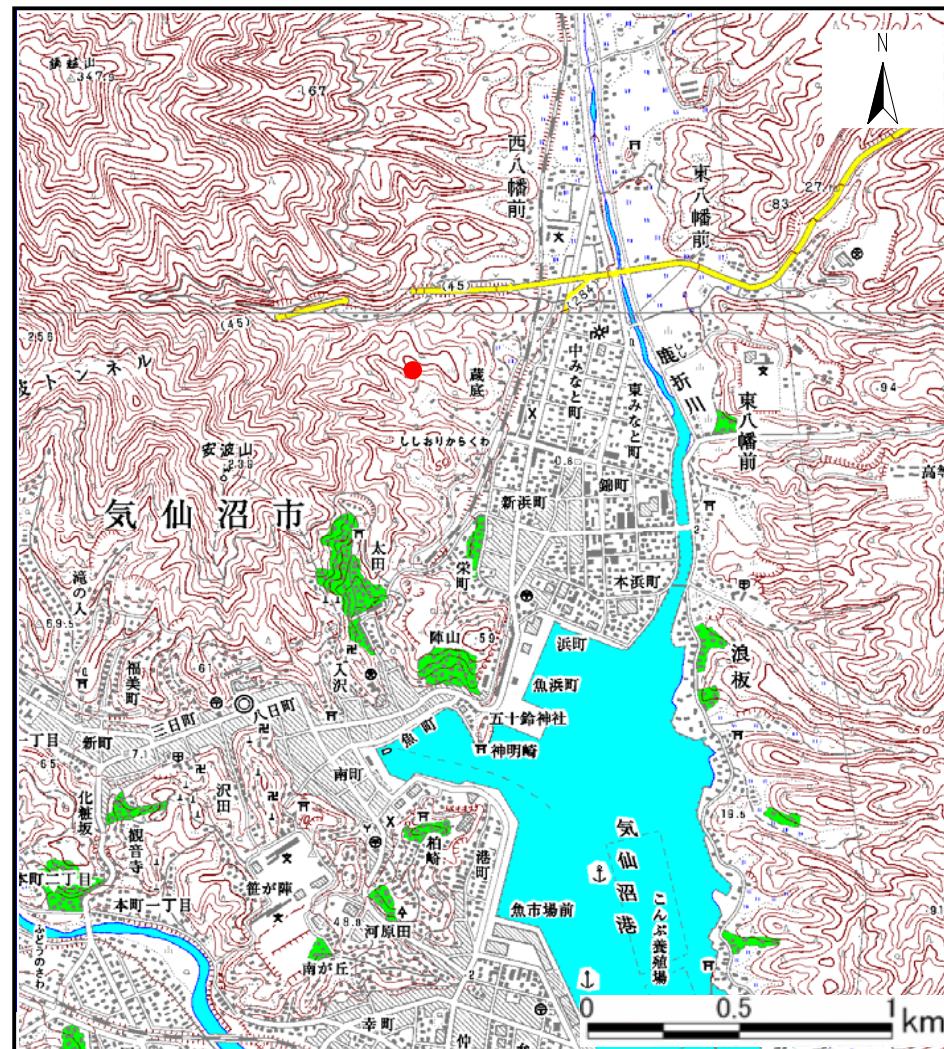
表紙 概況,位置図

自然現象の種類	土石流
溪流番号	8-11-005-2(1281100005)
水系名	—
河川名	鹿折川
溪流名	刈米北の沢
所在地	気仙沼市字蔵底
調査機関	宮城県気仙沼土木事務所

告示番号	宮城県告示第968号
告示年月日	平成20年10月7日



概況図(S=1:200,000)



位置図(S=1:25,000)

この地図は、国土地理院長の承認を得て、同院発行の 1/25,000 地形図、1/200,000 地勢図を複製したものです。(承認番号 平 19東複第 301号)

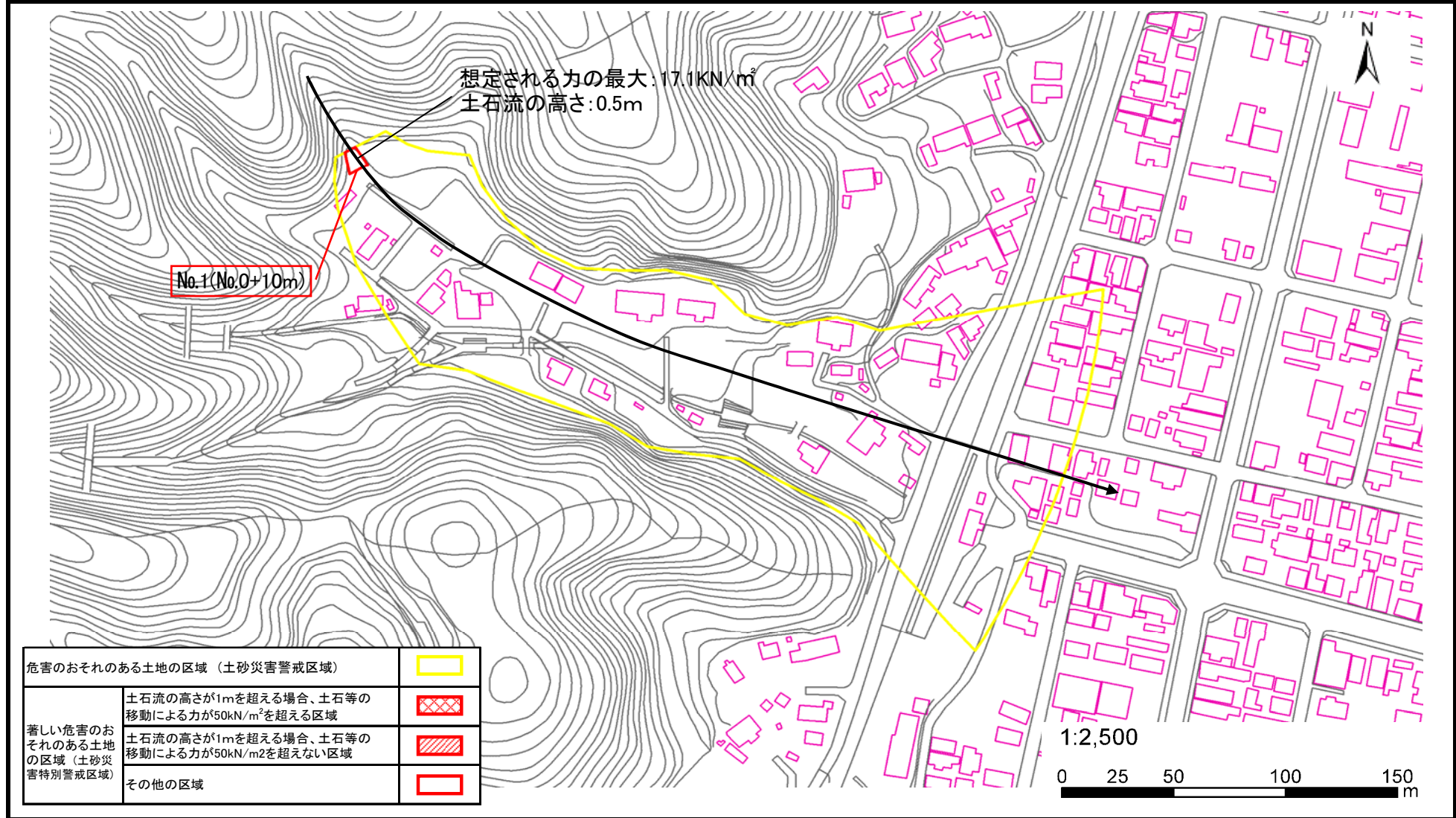
土砂災害警戒区域等の指定の告示に係る図書（その2）

告示番号	宮城県告示第968号
告示年月日	平成20年10月7日

様式3-1 危害のおそれのある土地、著しい危害のおそれのある土地の設定図

調査年度	平成19年度
------	--------

渓流の位置	渓流番号	8-11-005-2(1281100005)	渓流名	刈米北の沢	所在地	気仙沼市字蔵底
-------	------	------------------------	-----	-------	-----	---------



危害のおそれのある土地の区域（土砂災害警戒区域）		
著しい危害のおそれのある土地の区域（土砂災害特別警戒区域）	土石流の高さが1mを超える場合、土石等の移動による力が50kN/m ² を超える区域	
	土石流の高さが1mを超える場合、土石等の移動による力が50kN/m ² を超えない区域	
	その他の区域	