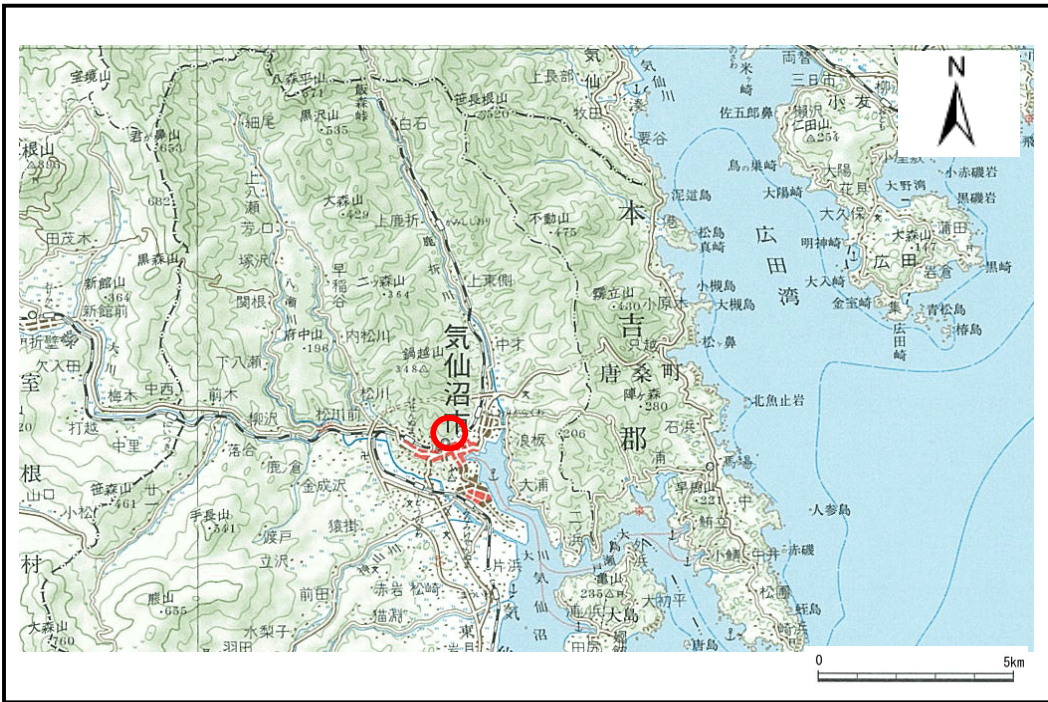


# 土砂災害警戒区域等の指定の告示に係る図書(その1)

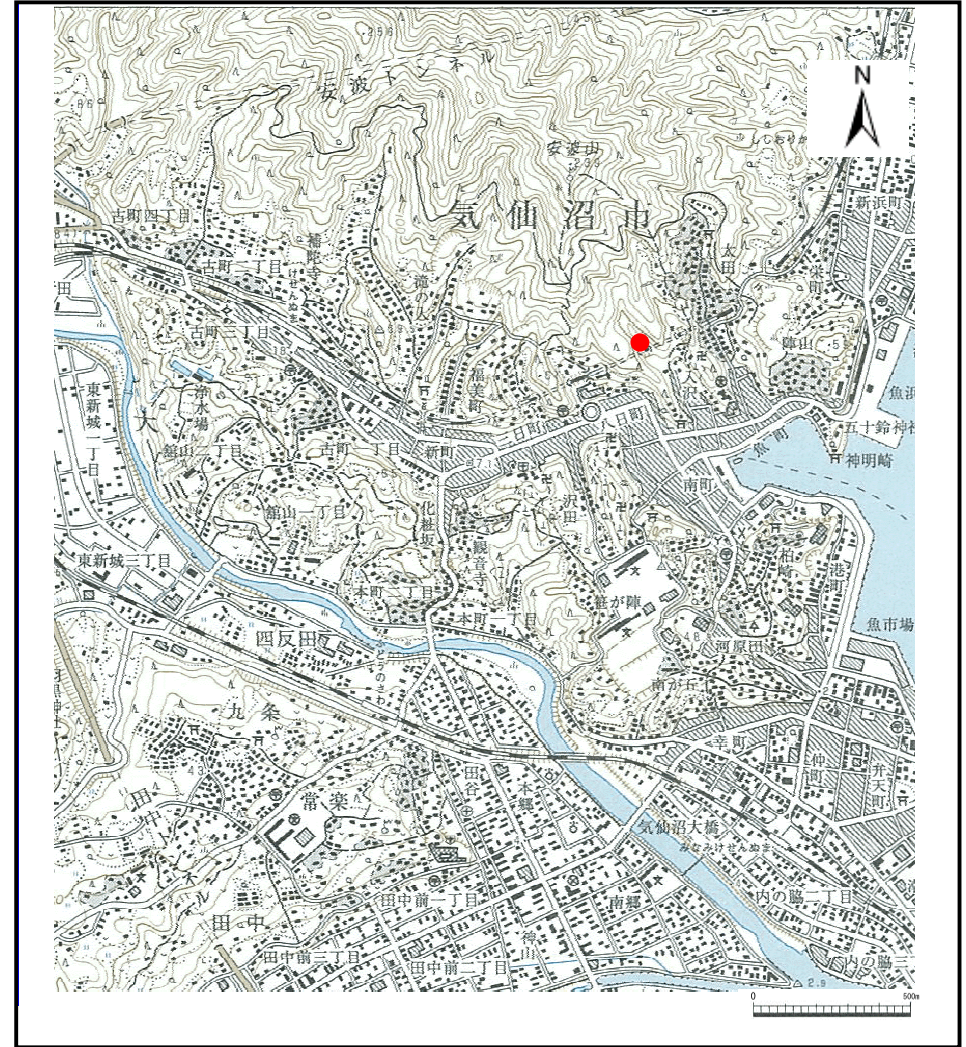
表紙 概況,位置図

|         |                         |
|---------|-------------------------|
| 自然現象の種類 | 土石流                     |
| 溪流番号    | 8-11-123(1281100123)    |
| 水系名     | その他                     |
| 河川名     | —                       |
| 溪流名     | 入沢                      |
| 所在地     | 気仙沼市 入沢                 |
| 調査機関    | 宮城県土木部防災砂防課、宮城県気仙沼土木事務所 |

|       |            |
|-------|------------|
| 告示番号  | 宮城県告示第657号 |
| 告示年月日 | 平成18年5月23日 |



概況図(S=1:200,000)



位置図(S=1:25,000)

この地図は、国土地理院長の承認を得て、同院発行の 1/25,000 地形図、1/200,000 地勢図、数値地図 25000(地図画像)、数値地図 200000(地図画像)を複製したものです。(承認番号 平 17 東複第 325 号)

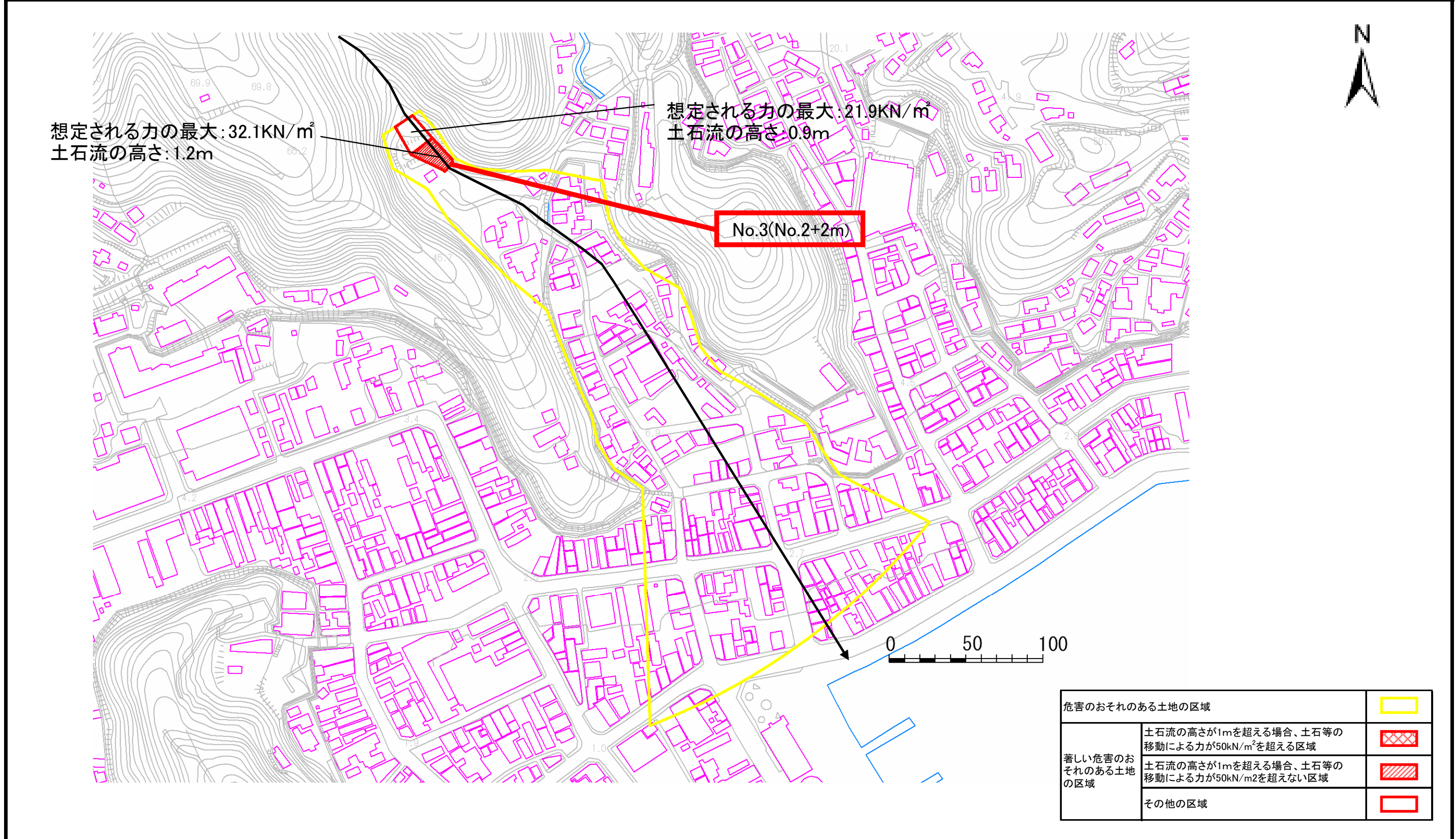
# 土砂災害警戒区域等の指定の告示に係る図書（その2）

|       |            |
|-------|------------|
| 告示番号  | 宮城県告示第657号 |
| 告示年月日 | 平成18年5月23日 |

様式3-1 危害のおそれのある土地、著しい危害のおそれのある土地の設定図

|      |    |
|------|----|
| 調査年度 | 16 |
|------|----|

|       |      |                      |     |    |     |         |
|-------|------|----------------------|-----|----|-----|---------|
| 渓流の位置 | 渓流番号 | 8-11-123(1281100123) | 渓流名 | 入沢 | 所在地 | 気仙沼市 入沢 |
|-------|------|----------------------|-----|----|-----|---------|



|                   |  |  |
|-------------------|--|--|
| 危害のおそれのある土地の区域    |  |  |
| 著しい危害のおそれのある土地の区域 | 土石流の高さが1mを超える場合、土石等の移動による力が50kN/m <sup>2</sup> を超える区域  |  |
|                   | 土石流の高さが1mを超える場合、土石等の移動による力が50kN/m <sup>2</sup> を超えない区域 |  |
| その他の区域            |  |  |