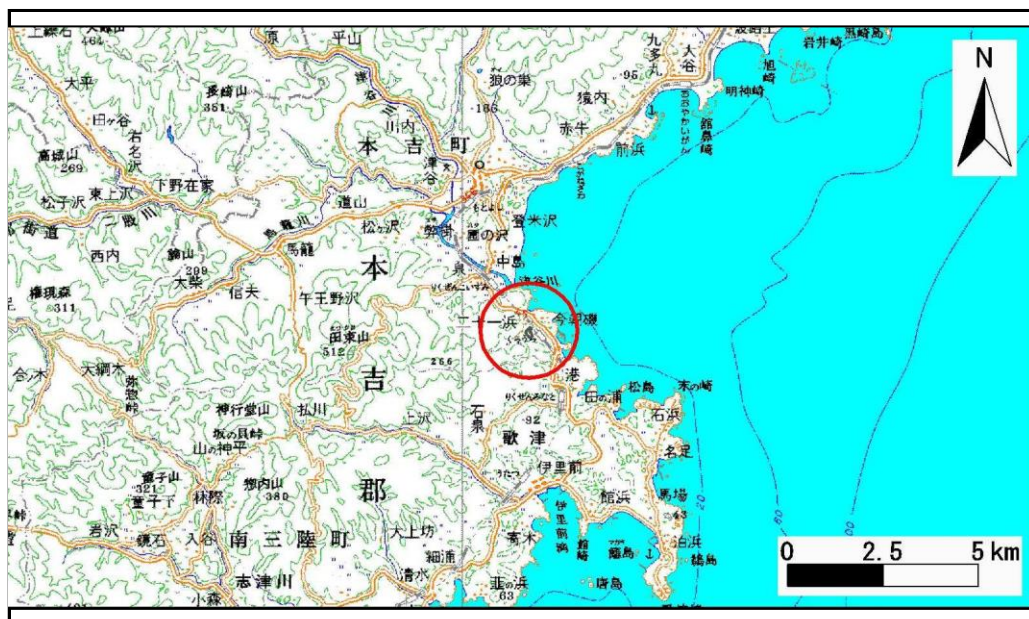


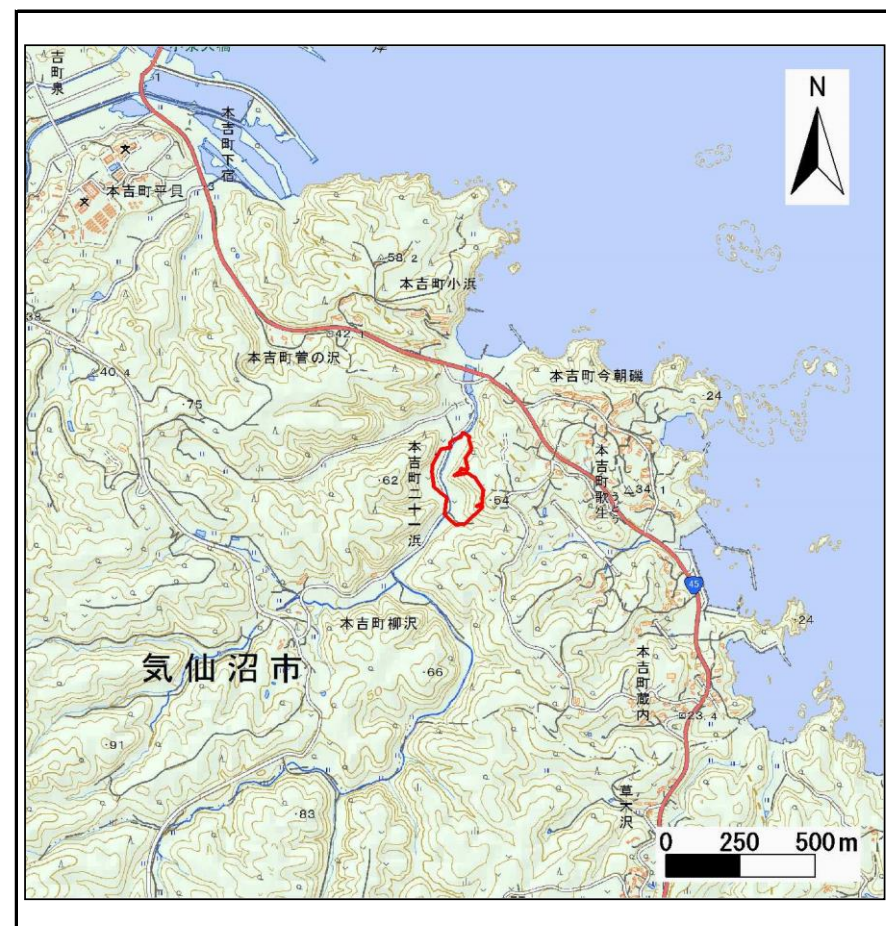
土砂災害警戒区域等の指定の告示に係る図書(その1)

告示番号	宮城県告示第357号
告示年月日	平成30年3月30日

自然現象の種類	急傾斜地の崩壊
箇所番号	I-自-1109(1311001109)
箇所名	角沢
所在地	気仙沼市本吉町二十一浜
調査機関	宮城県気仙沼土木事務所



位置図(S=1:200,000)



位置図(S=1:25,000)

宮城県

この地図は、国土地理院長の承認を得て、同院発行の数値地図200000(地図画像)及び数値地図25000(地図画像)を複製したものである。(承認番号 平29東複、第77号)

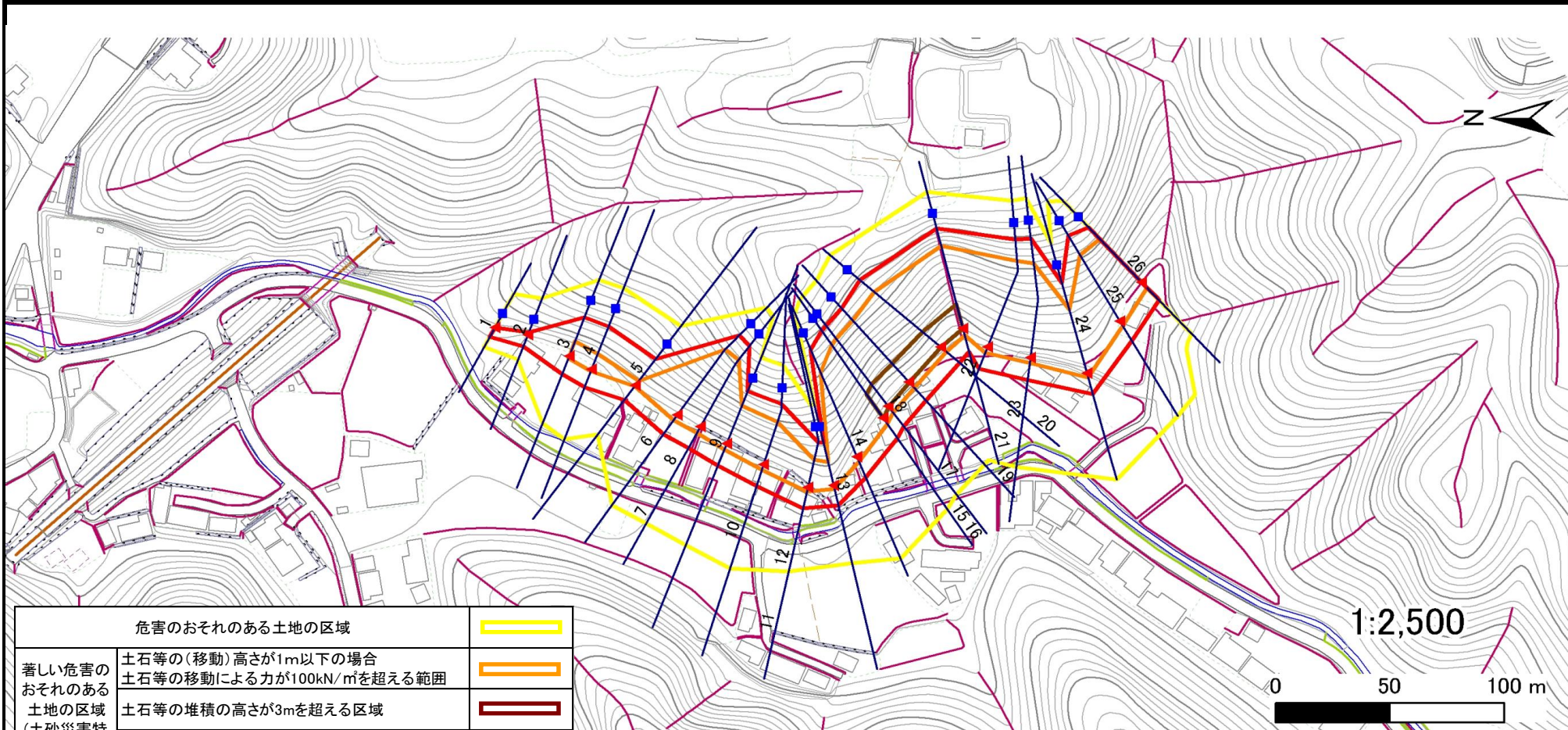
土砂災害警戒区域等の指定の告示に係る図書(その2)

告示番号	宮城県告示第357号
告示年月日	平成30年3月30日

危害のおそれのある土地、著しい危害のおそれのある土地の設定図

調査年度	平成29年度
------	--------

急傾斜地の位置	箇所番号	I-自-1109(1311001109)	箇所名	角沢	所在地	気仙沼市本吉町二十一浜
---------	------	----------------------	-----	----	-----	-------------



危害のおそれのある土地の区域		
著しい危害のおそれのある土地の区域 (土砂災害特別警戒区域)	土石等の(移動)高さが1m以下の場合 土石等の移動による力が100kN/m ² を超える範囲	
	土石等の堆積の高さが3mを超える区域	
	それ以外の区域	

凡例		上端		横断測線
		下端		

土砂災害警戒区域等の指定の告示に係る図書(その3)

建築物に作用すると想定される衝撃に関する事項

告示番号	宮城県告示第357号
告示年月日	平成30年3月30日

急傾斜地の位置	箇所番号	I-自-1109(1311001109)	箇所名	角沢	所在地	気仙沼市本吉町二十一浜
---------	------	----------------------	-----	----	-----	-------------

横断測線の区間	土石等の移動により建築物の地上部に作用すると想定される力				土石等の堆積により建築物の地上部に作用すると想定される力			
	土石等の(移動)高さが1m以下の場合、土石等の移動による力が100kN/m ² を超える区域		それ以外の区域		土石等の堆積の高さが3mを超える区域		それ以外の区域	
	力の大きさのうち最大のもの (kN/m ²)	土石等の高さ (m)	力の大きさのうち最大のもの (kN/m ²)	土石等の高さ (m)	力の大きさのうち最大のもの (kN/m ²)	土石等の高さ (m)	力の大きさのうち最大のもの (kN/m ²)	土石等の高さ (m)
1 ~ 2	-	-	68.23	1.00	-	-	8.75	1.73
2 ~ 3	-	-	100.00	1.00	-	-	10.69	2.11
3 ~ 4	114.35	1.00	100.00	1.00	-	-	10.69	2.11
4 ~ 5	112.40	1.00	100.00	1.00	-	-	10.48	2.07
5 ~ 6	146.47	1.00	100.00	1.00	-	-	15.05	2.98
6 ~ 7	151.29	1.00	100.00	1.00	-	-	15.16	3.00
7 ~ 8								
8 ~ 9	151.29	1.00	100.00	1.00	-	-	15.16	3.00
9 ~ 10	145.35	1.00	100.00	1.00	-	-	13.75	2.72
10 ~ 11	139.39	1.00	100.00	1.00	-	-	13.04	2.58
11 ~ 12								
12 ~ 13	131.63	1.00	100.00	1.00	-	-	11.38	2.25
13 ~ 14	137.34	1.00	100.00	1.00	-	-	14.46	2.86
14 ~ 15	152.94	1.00	100.00	1.00	-	-	15.16	3.00
15 ~ 16								
16 ~ 17	156.10	1.00	100.00	1.00	15.76	3.12	15.16	3.00
17 ~ 18								
18 ~ 19	156.10	1.00	100.00	1.00	15.76	3.12	15.16	3.00
19 ~ 20	155.54	1.00	100.00	1.00	15.74	3.11	15.16	3.00
20 ~ 21	151.38	1.00	100.00	1.00	15.35	3.04	15.16	3.00
21 ~ 22	151.38	1.00	100.00	1.00	-	-	15.16	3.00
22 ~ 23	143.23	1.00	100.00	1.00	-	-	14.78	2.92
23 ~ 24	136.67	1.00	100.00	1.00	-	-	14.41	2.85
24 ~ 25	139.31	1.00	100.00	1.00	-	-	14.65	2.90
25 ~ 26	152.42	1.00	100.00	1.00	-	-	15.16	3.00
~								