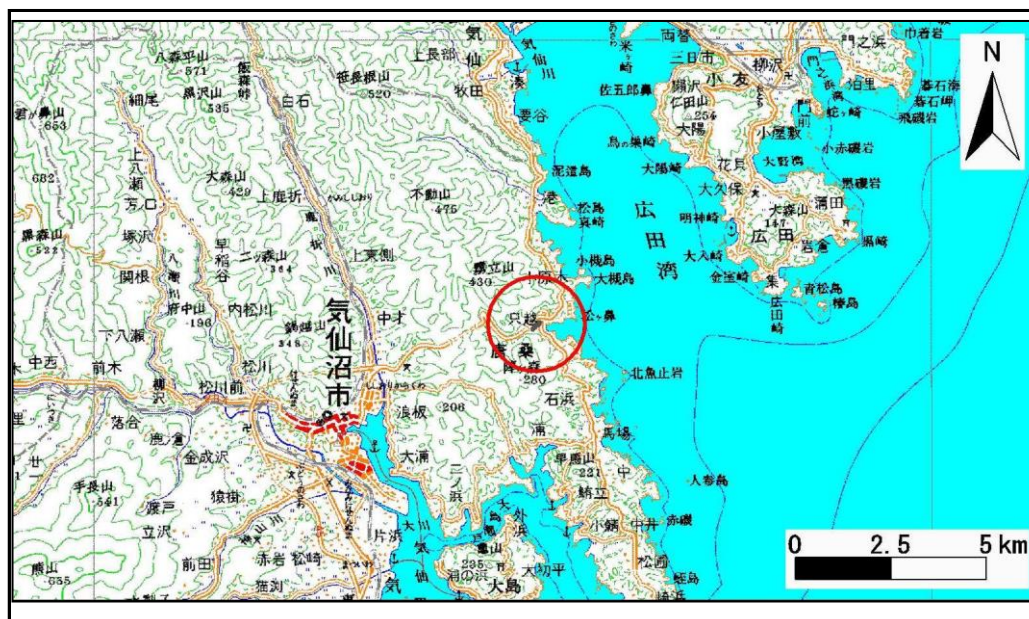


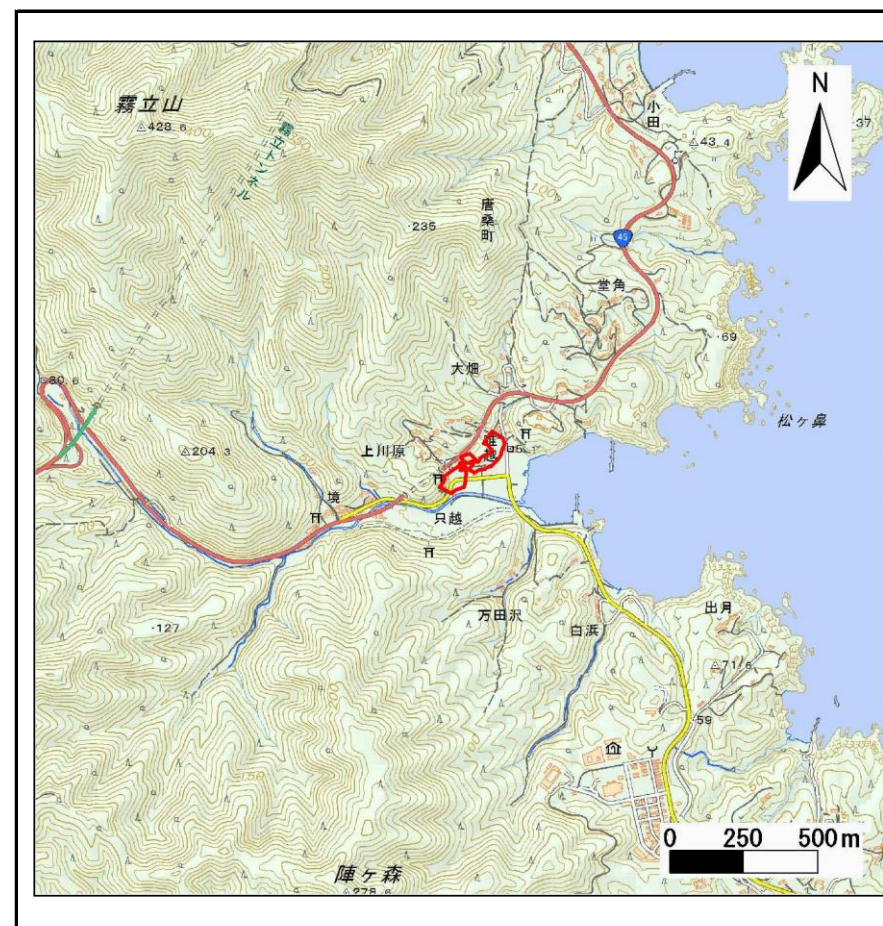
土砂災害警戒区域等の指定の告示に係る図書(その1)

告示番号	宮城県告示第357号
告示年月日	平成30年3月30日

自然現象の種類	急傾斜地の崩壊
箇所番号	I-自-1136(1311001136)
箇所名	唯越
所在地	気仙沼市唐桑町大畑、唐桑町唯越
調査機関	宮城県気仙沼土木事務所



位置図(S=1:200,000)



位置図(S=1:25,000)

宮城県

この地図は、国土地理院長の承認を得て、同院発行の数値地図200000(地図画像)及び数値地図25000(地図画像)を複製したものである。(承認番号 平29東複、第77号)

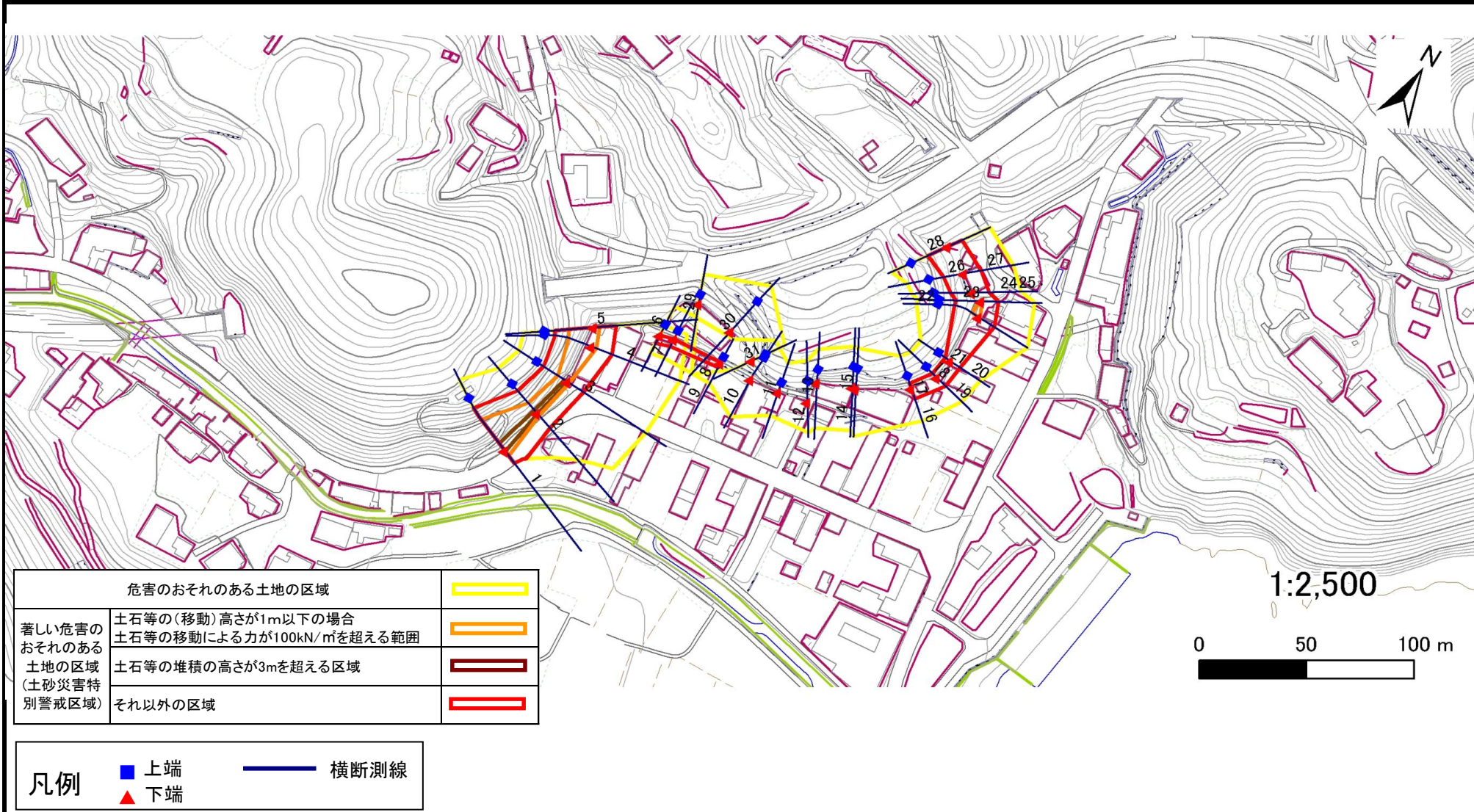
土砂災害警戒区域等の指定の告示に係る図書(その2)

告示番号	宮城県告示第357号
告示年月日	平成30年3月30日

危害のおそれのある土地、著しい危害のおそれのある土地の設定図

調査年度	平成29年度
------	--------

急傾斜地の位置	箇所番号	I-自-1136(1311001136)	箇所名	唯越	所在地	気仙沼市唐桑町大畑、唐桑町唯越
---------	------	----------------------	-----	----	-----	-----------------



危害のおそれのある土地の区域		
著しい危害のおそれのある土地の区域 (土砂災害特別警戒区域)	土石等の(移動)高さが1m以下の場合 土石等の移動による力が100kN/m ² を超える範囲	
	土石等の堆積の高さが3mを超える区域	
	それ以外の区域	

凡例		上端		横断測線
		下端		

土砂災害警戒区域等の指定の告示に係る図書(その3)

建築物に作用すると想定される衝撃に関する事項

告示番号	宮城県告示第357号
告示年月日	平成30年3月30日

急傾斜地の位置	箇所番号	I-自-1136(1311001136)	箇所名	唯越	所在地	気仙沼市唐桑町大畑、唐桑町唯越
---------	------	----------------------	-----	----	-----	-----------------

横断測線の区間	土石等の移動により建築物の地上部に作用すると想定される力				土石等の堆積により建築物の地上部に作用すると想定される力				横断測線の区間	土石等の移動により建築物の地上部に作用すると想定される力				土石等の堆積により建築物の地上部に作用すると想定される力			
	土石等の(移動)高さが1m以下の場合、土石等の移動による力が100kN/m ² を超える区域		それ以外の区域		土石等の堆積の高さが3mを超える区域		それ以外の区域			土石等の(移動)高さが1m以下の場合、土石等の移動による力が100kN/m ² を超える区域		それ以外の区域		土石等の堆積の高さが3mを超える区域		それ以外の区域	
	力の大きさのうち最大のもの(kN/m ²)	土石等の高さ(m)	力の大きさのうち最大のもの(kN/m ²)	土石等の高さ(m)	力の大きさのうち最大のもの(kN/m ²)	土石等の高さ(m)	力の大きさのうち最大のもの(kN/m ²)	土石等の高さ(m)		力の大きさのうち最大のもの(kN/m ²)	土石等の高さ(m)	力の大きさのうち最大のもの(kN/m ²)	土石等の高さ(m)	力の大きさのうち最大のもの(kN/m ²)	土石等の高さ(m)	力の大きさのうち最大のもの(kN/m ²)	土石等の高さ(m)
1 ~ 2	151.45	1.00	100.00	1.00	16.74	3.31	15.16	3.00	27 ~ 28	-	-	100.00	1.00	-	-	10.59	2.09
2 ~ 3	123.98	1.00	100.00	1.00	16.96	3.36	15.16	3.00	~								
3 ~ 4	139.14	1.00	100.00	1.00	-	-	15.16	3.00	29 ~ 30	-	-	-	-	-	-	-	-
4 ~ 5	140.02	1.00	100.00	1.00	-	-	15.07	2.98	30 ~ 31	-	-	-	-	-	-	-	-
~									~								
6 ~ 7	-	-	55.91	1.00	-	-	10.37	2.05	~								
7 ~ 8	-	-	49.89	1.00	-	-	12.62	2.50	~								
8 ~ 9									~								
9 ~ 10	-	-	-	-	-	-	-	-	~								
10 ~ 11	-	-	-	-	-	-	-	-	~								
11 ~ 12	-	-	-	-	-	-	-	-	~								
12 ~ 13	-	-	-	-	-	-	-	-	~								
13 ~ 14	-	-	-	-	-	-	-	-	~								
14 ~ 15	-	-	-	-	-	-	-	-	~								
15 ~ 16	-	-	-	-	-	-	-	-	~								
16 ~ 17									~								
17 ~ 18	-	-	72.60	1.00	-	-	10.84	2.14	~								
18 ~ 19									~								
19 ~ 20	-	-	72.60	1.00	-	-	10.69	2.12	~								
20 ~ 21									~								
21 ~ 22	-	-	100.00	1.00	-	-	10.69	2.12	~								
22 ~ 23	110.87	1.00	100.00	1.00	-	-	10.42	2.06	~								
23 ~ 24	-	-	100.00	1.00	-	-	10.14	2.01	~								
24 ~ 25									~								
25 ~ 26	-	-	100.00	1.00	-	-	10.59	2.09	~								
26 ~ 27									~								