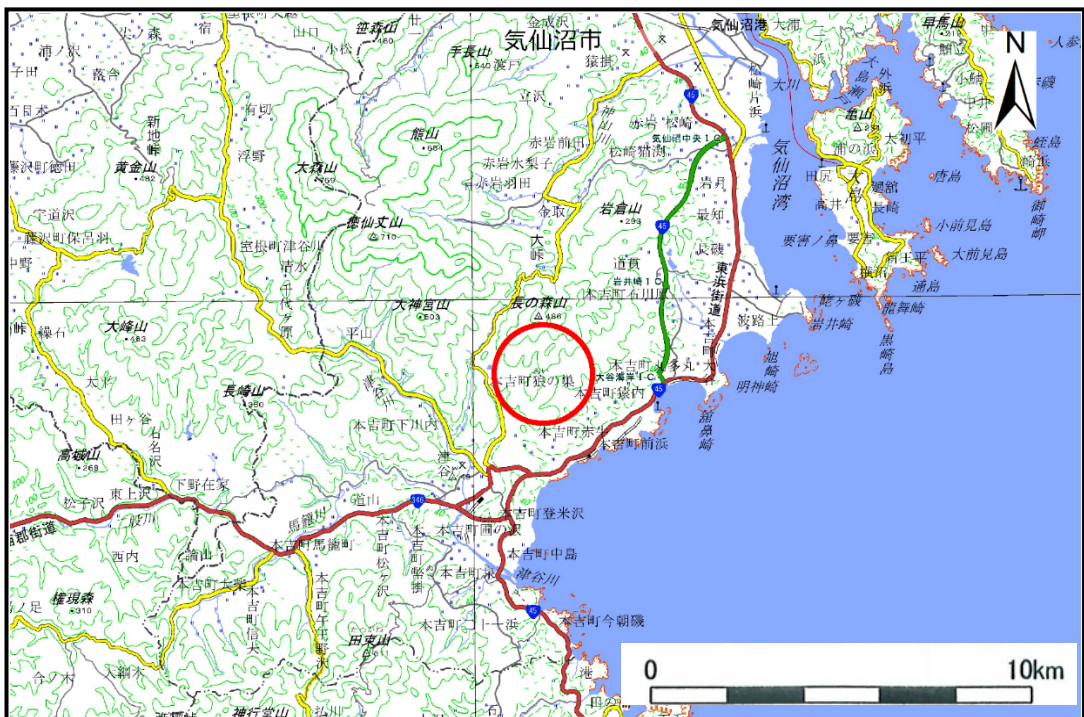


土砂災害警戒区域等の指定の告示に係る図書(その1)

告示番号	宮城県告示第450号
告示年月日	令和2年5月26日

自然現象の種類	土石流
溪流番号	8-23-078(1282300078)
水系名	その他
河川名	-
溪流名	高沢5
所在地	気仙沼市本吉町高、大朴木、高瀬ヶ森
調査機関	宮城県気仙沼土木事務所



位置図(S=1:200,000)



位置図(S=1:25,000)

この地図は、国土地理院長の承認を得て、同院発行の電子地形図25000及び電子地形図20万を複製したものである。(承認番号 平30情複、第1008号)

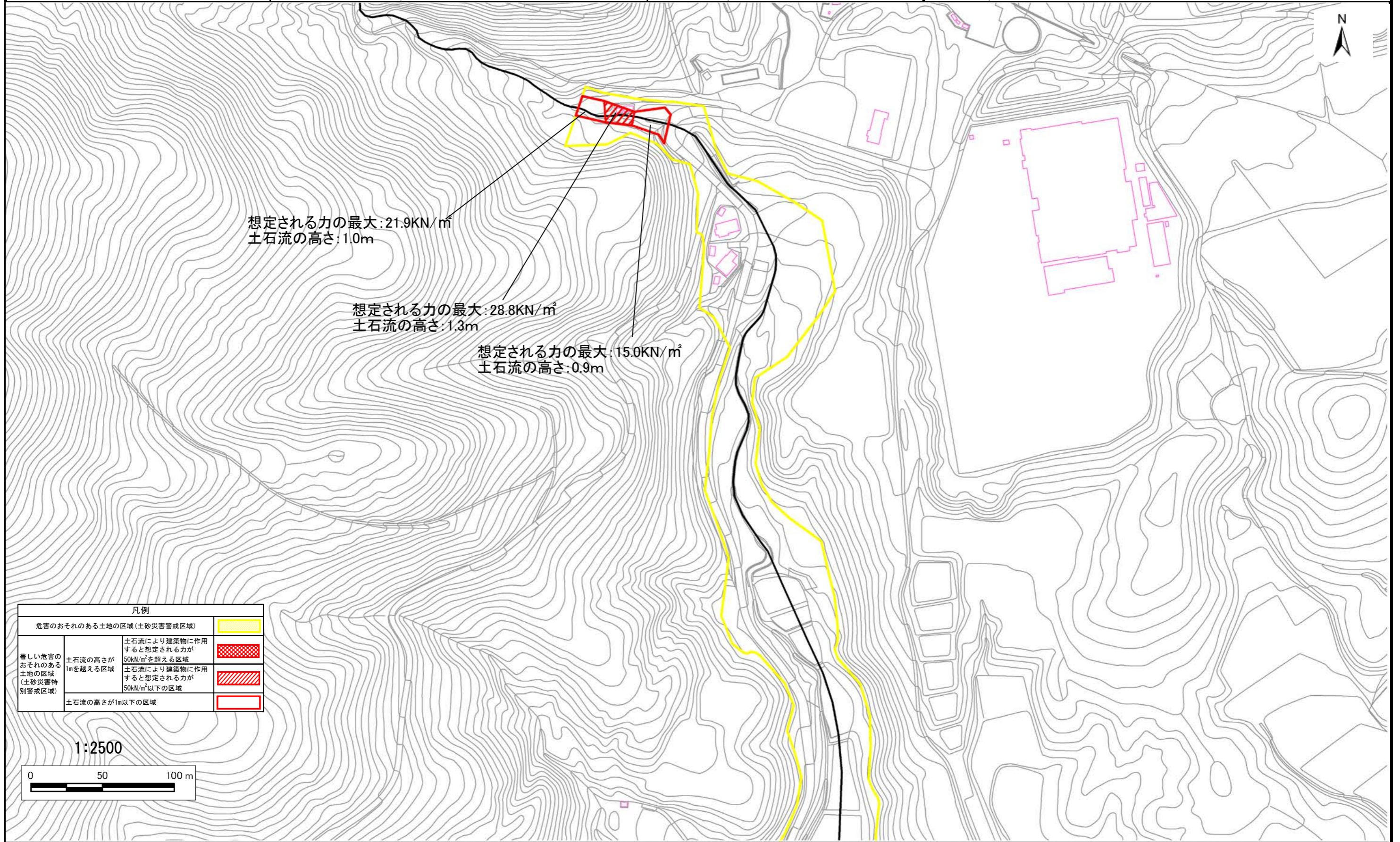
土砂災害警戒区域等の指定の告示に係る図書（その2）

告示番号	宮城県告示第450号
告示年月日	令和2年5月26日

危害のおそれのある土地の区域、著しい危害のおそれのある土地の区域の設定図

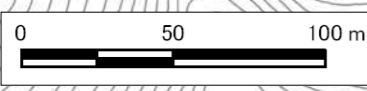
調査年度	平成29年度
------	--------

渓流の位置	渓流番号	8-23-078(1282300078)	渓流名	高沢5	所在地	気仙沼市本吉町高、大朴木、高瀬ヶ森
-------	------	----------------------	-----	-----	-----	-------------------



凡例		
危害のおそれのある土地の区域 (土砂災害警戒区域)		
著しい危害のおそれのある土地の区域 (土砂災害特別警戒区域)	土石流の高さが1mを超える区域 土石流により建築物に作用すると想定される力が50kN/m ² を超える区域	
	土石流の高さが1mを超える区域 土石流により建築物に作用すると想定される力が50kN/m ² 以下の区域	
	土石流の高さが1m以下の区域	

1:2500



土砂災害警戒区域等の指定の告示に係る図書（その2）

告示番号	宮城県告示第450号
告示年月日	令和2年5月26日

危害のおそれのある土地の区域、著しい危害のおそれのある土地の区域の設定図

調査年度	平成29年度
------	--------

渓流の位置	渓流番号	8-23-078(1282300078)	渓流名	高沢5	所在地	気仙沼市本吉町高、大朴木、高瀬ヶ森
-------	------	----------------------	-----	-----	-----	-------------------



凡例		
危害のおそれのある土地の区域 (土砂災害警戒区域)		
著しい危害のおそれのある土地の区域 (土砂災害特別警戒区域)	土石流の流速が1m/sを超える区域 土石流により建築物に作用すると想定される力が50kN/m ² を超える区域	
	土石流の流速が1m/s以下かつ 土石流により建築物に作用すると想定される力が50kN/m ² 以下の区域	
	土石流の流速が1m/s以下の区域	

1:2500

