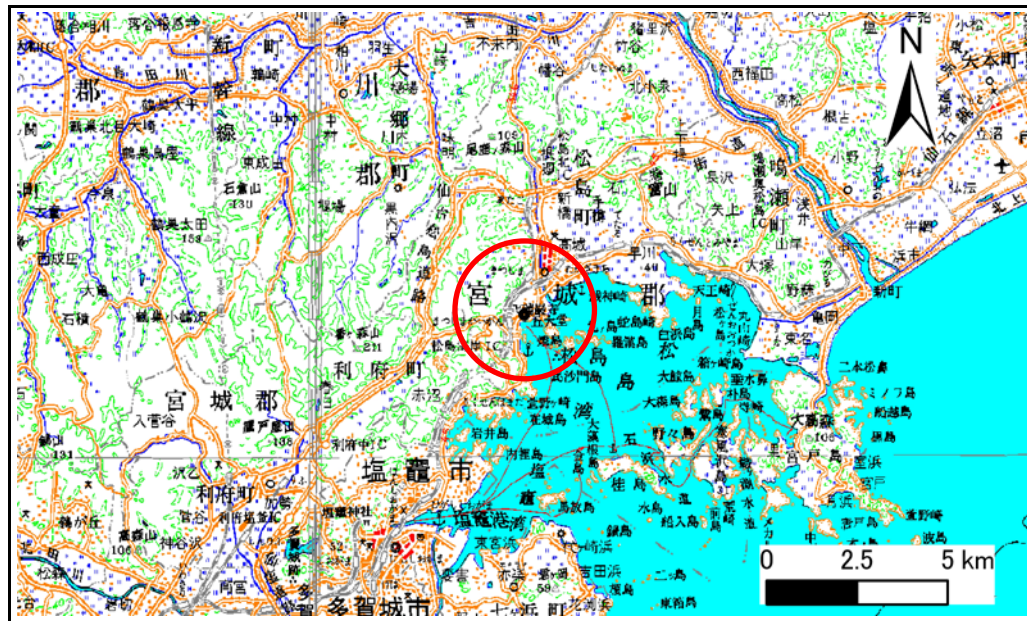


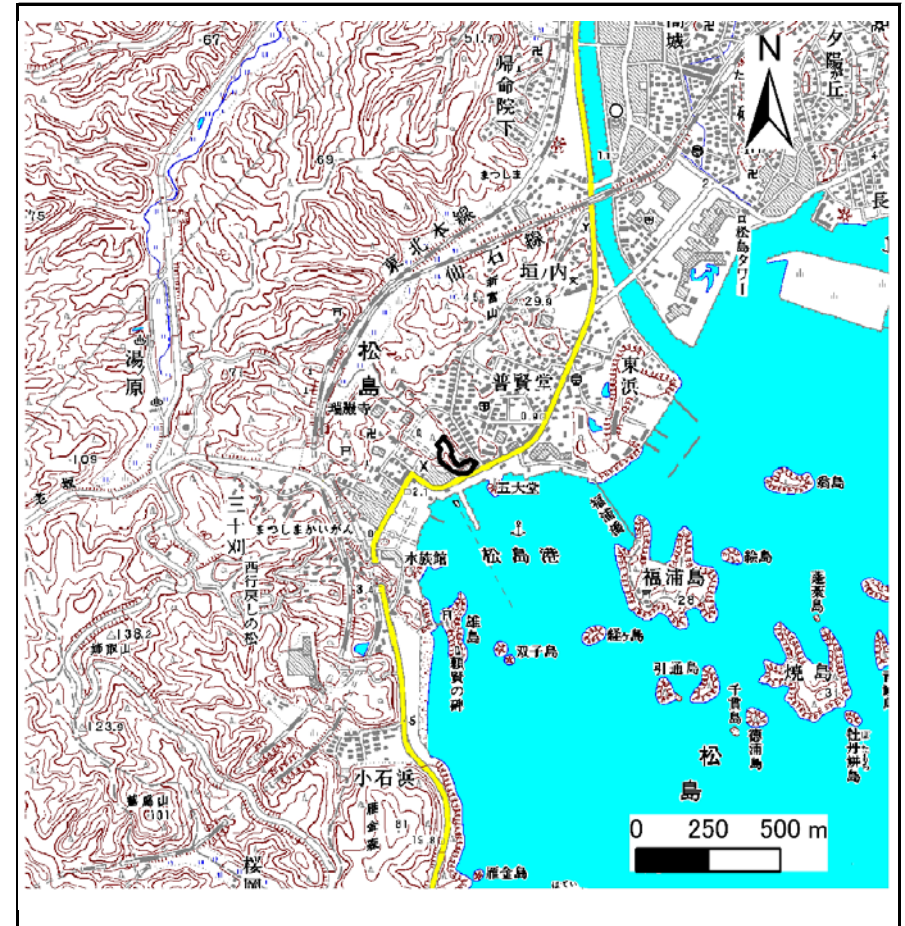
# 土砂災害警戒区域等の指定の告示に係る図書(その1)

告示番号	宮城県告示第867号
告示年月日	平成23年12月2日

自然現象の種類	急傾斜地の崩壊
箇所番号	I-自-430(1311000430)
箇所名	町内
所在地	宮城郡松島町松島字町内
調査機関	宮城県仙台土木事務所



位置図 (S=1:200,000)



概況図 (S=1:25,000)

宮城県

この地図は、国土地理院長の承認を得て、同院発行の数値地図200000(地図画像)及び数値地図25000(地図画像)を複製したものである。(承認番号 平20業複、第634号)

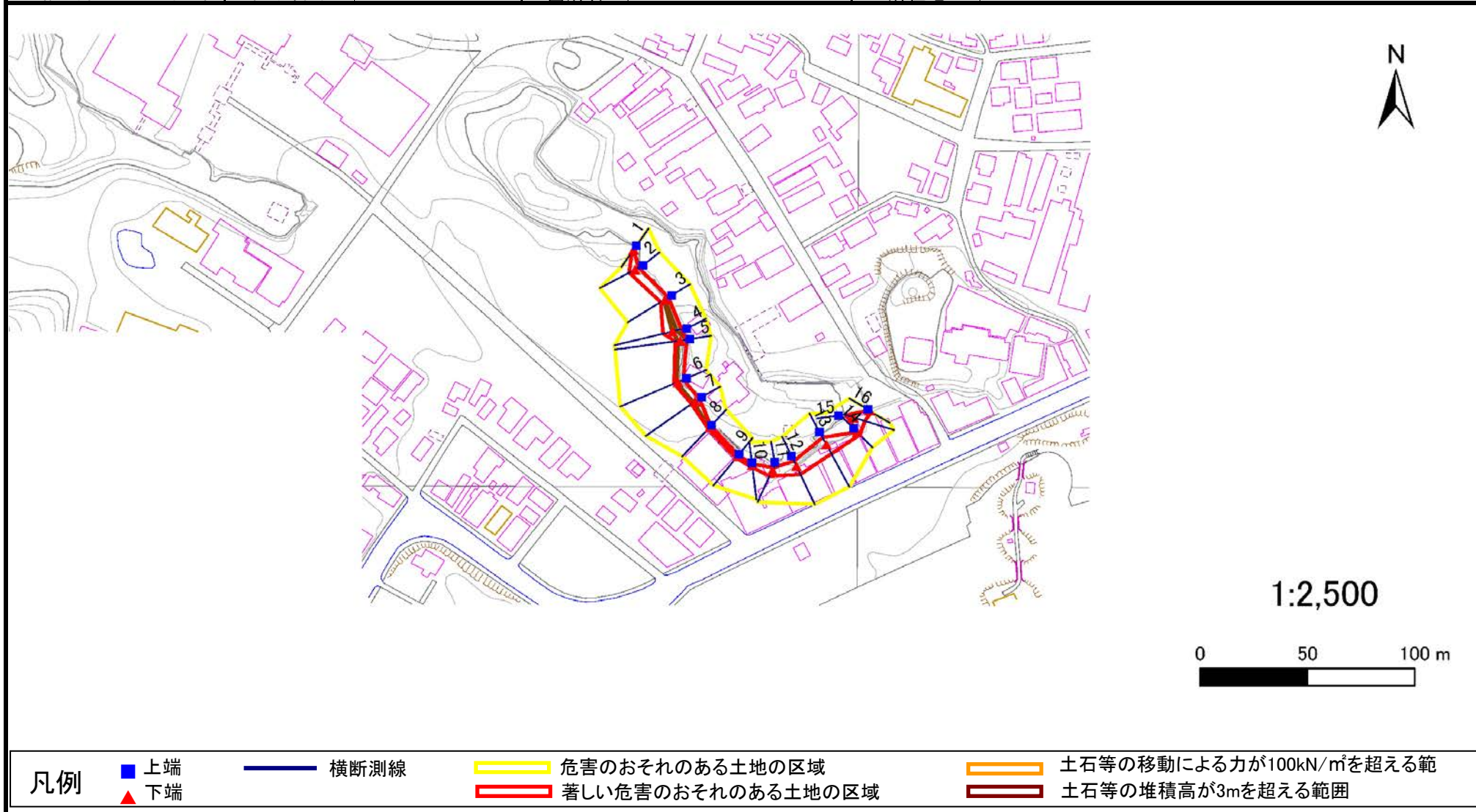
## 土砂災害警戒区域等の指定の告示に係る図書(その2)

告示番号	宮城県告示第867号
告示年月日	平成23年12月2日

危害のおそれのある土地、著しい危害のおそれのある土地の設定図

調査年度	平成19年度
------	--------

急傾斜地の位置	箇所番号	I-自-430(1311000430)	箇所名	町内	所在地	宮城県松島町松島字町内
---------	------	---------------------	-----	----	-----	-------------



<b>凡例</b>	■ 上端	— 横断測線	■ 危害のおそれのある土地の区域	■ 土石等の移動による力が100kN/m <sup>2</sup> を超える範囲
	▲ 下端		■ 著しい危害のおそれのある土地の区域	■ 土石等の堆積高が3mを超える範囲

