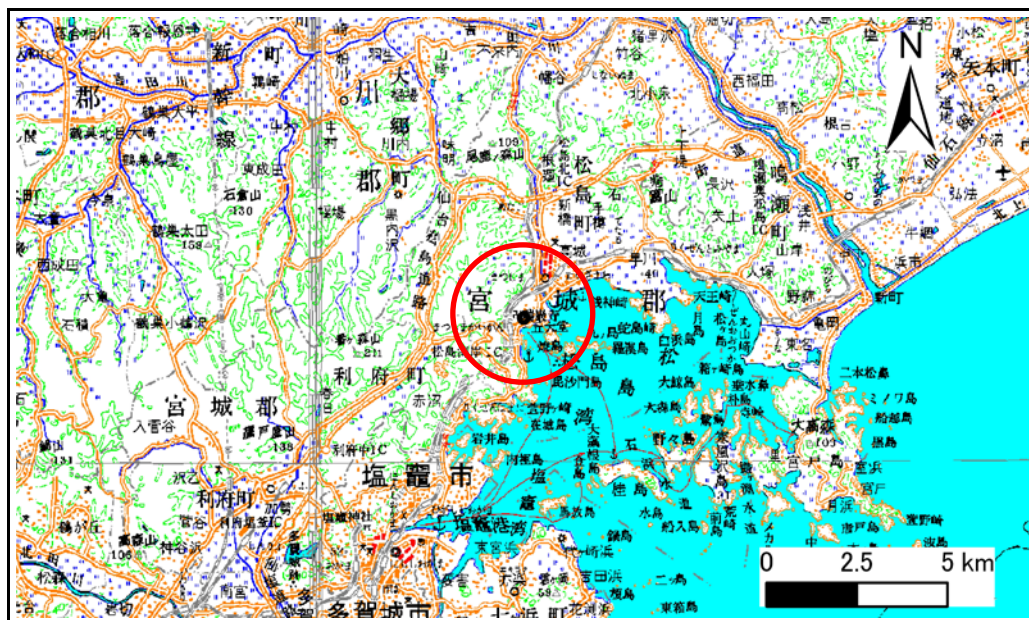


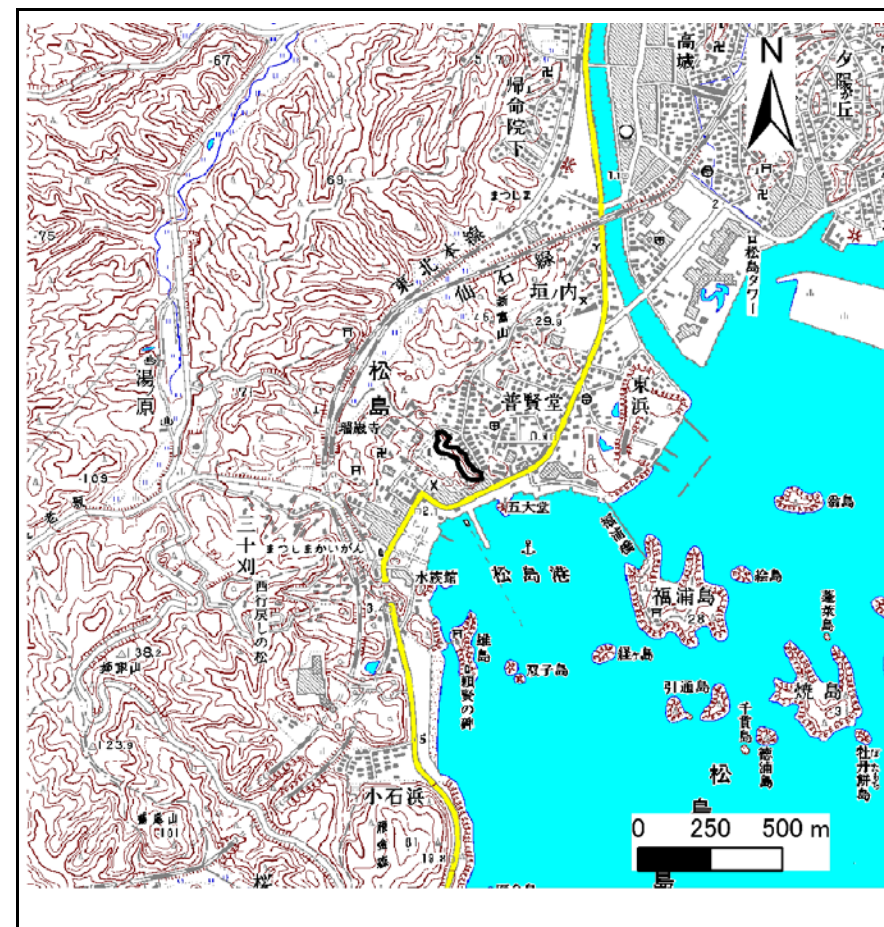
土砂災害警戒区域等の指定の告示に係る図書(その1)

告示番号	宮城県告示第867号
告示年月日	平成23年12月2日

自然現象の種類	急傾斜地の崩壊
箇所番号	I-自-1455(1311001455)
箇所名	町内の4
所在地	宮城県松島町松島字町内
調査機関	宮城県仙台土木事務所



位置図 (S=1:200,000)



概況図 (S=1:25,000)

宮城県

この地図は、国土地理院長の承認を得て、同院発行の数値地図200000(地図画像)及び数値地図25000(地図画像)を複製したものである。(承認番号 平20業複、第634号)

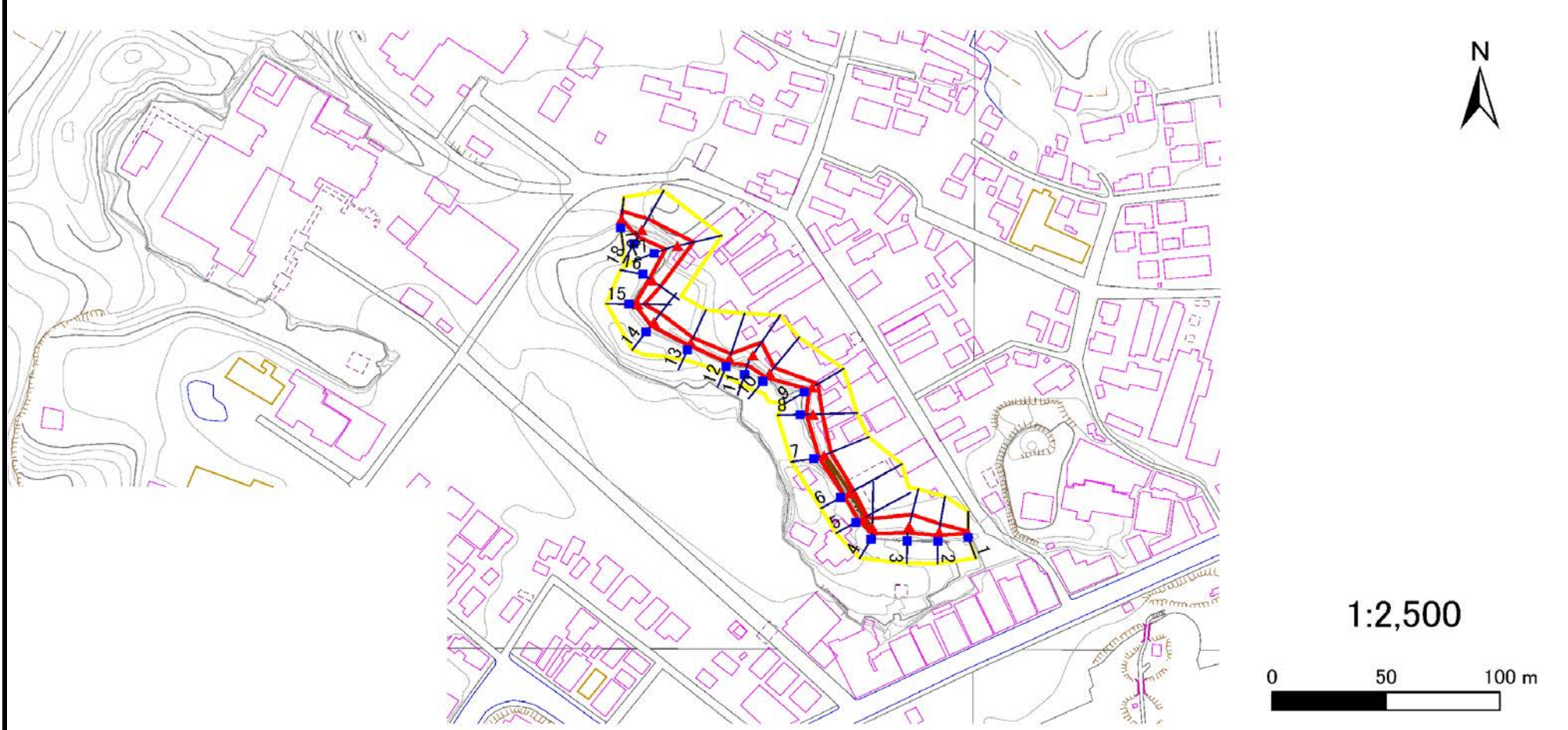
土砂災害警戒区域等の指定の告示に係る図書(その2)

告示番号	宮城県告示第867号
告示年月日	平成23年12月2日

危害のおそれのある土地、著しい危害のおそれのある土地の設定図

調査年度	平成19年度
------	--------

急傾斜地の位置	箇所番号	I-自-1455(1311001455)	箇所名	町内の4	所在地	宮城県松島町松島字町内
---------	------	----------------------	-----	------	-----	-------------



凡例	■ 上端	— 横断測線	▭ 危害のおそれのある土地の区域	▭ 土石等の移動による力が100kN/m ² を超える範囲
	▲ 下端		▭ 著しい危害のおそれのある土地の区域	▭ 土石等の堆積高が3mを超える範囲

土砂災害警戒区域等の指定の告示に係る図書(その3)

建築物に作用すると想定される衝撃に関する事項

告示番号	宮城県告示第867号
告示年月日	平成23年12月2日

急傾斜地の位置		箇所番号		I-自-1455(1311001455)		箇所名		町内の4		所在地		宮城郡松島町松島宇町内					
横断側線の区間	土石等の移動により建築物の地上部に作用すると想定される力				土石等の堆積により建築物の地上部に作用すると想定される力				横断側線の区間	土石等の移動により建築物の地上部に作用すると想定される力				土石等の堆積により建築物の地上部に作用すると想定される力			
	土石等の(移動)高さが1m以下の場合、土石等の移動による力が100kN/m ² を超える区域		それ以外の区域		土石等の堆積の高さが3mを超える区域		それ以外の区域			土石等の(移動)高さが1m以下の場合、土石等の移動による力が100kN/m ² を超える区域		それ以外の区域		土石等の堆積の高さが3mを超える区域		それ以外の区域	
	力の大きさのうち最大のもの (Kn/m ²)	土石等の高さ (m)	力の大きさのうち最大のもの (Kn/m ²)	土石等の高さ (m)	力の大きさのうち最大のもの (Kn/m ²)	土石等の高さ (m)	力の大きさのうち最大のもの (Kn/m ²)	土石等の高さ (m)		力の大きさのうち最大のもの (Kn/m ²)	土石等の高さ (m)	力の大きさのうち最大のもの (Kn/m ²)	土石等の高さ (m)	力の大きさのうち最大のもの (Kn/m ²)	土石等の高さ (m)	力の大きさのうち最大のもの (Kn/m ²)	土石等の高さ (m)
1 ~ 2			43.98	1.00			14.64	2.90	~								
2 ~ 3			68.83	1.00			12.55	2.48	~								
3 ~ 4			68.83	1.00	16.10	3.19	15.16	3.00	~								
4 ~ 5			50.37	1.00	20.11	3.98	15.16	3.00	~								
5 ~ 6			29.04	1.00	20.11	3.98	15.16	3.00	~								
6 ~ 7			40.93	1.00	19.43	3.84	15.16	3.00	~								
7 ~ 8			52.90	1.00	17.19	3.40	15.16	3.00	~								
8 ~ 9			52.90	1.00			13.00	2.57	~								
9 ~ 10			41.19	1.00	17.09	3.38	15.16	3.00	~								
10 ~ 11			88.53	1.00	17.09	3.38	15.16	3.00	~								
11 ~ 12			88.53	1.00	18.67	3.69	15.16	3.00	~								
12 ~ 13			31.94	1.00	18.67	3.69	15.16	3.00	~								
13 ~ 14			60.78	1.00			13.74	2.72	~								
14 ~ 15			60.78	1.00			12.86	2.54	~								
15 ~ 16			55.43	1.00			12.86	2.54	~								
16 ~ 17			93.52	1.00			12.05	2.38	~								
17 ~ 18			93.52	1.00			14.24	2.82	~								
18 ~ 19			71.02	1.00			14.24	2.82	~								
~									~								
~									~								
~									~								
~									~								
~									~								
~									~								
~									~								
~									~								
~									~								
~									~								
~									~								
~									~								
~									~								
~									~								
~									~								
~									~								
~									~								
~									~								
~									~								
~									~								