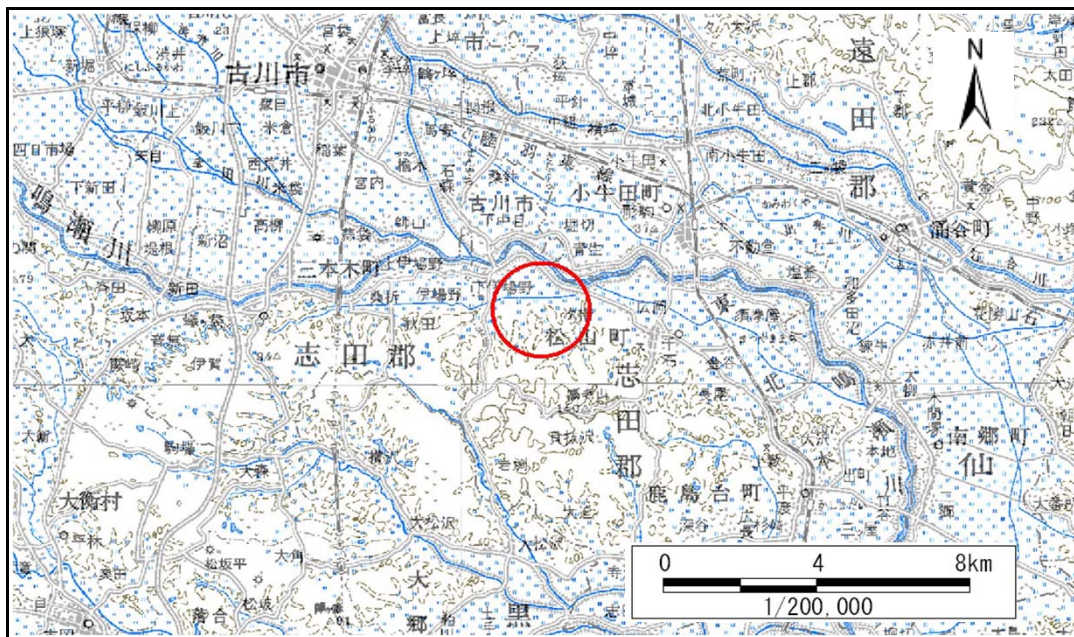


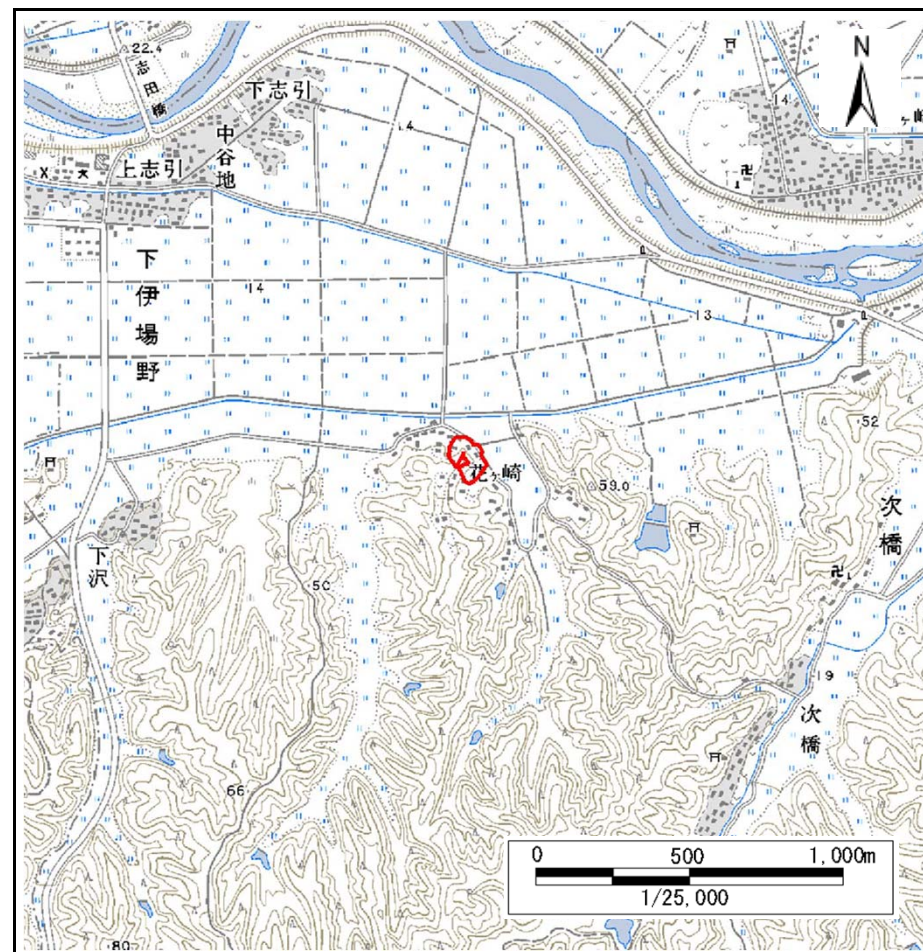
土砂災害警戒区域等の指定の告示に係る図書(その1)

告示番号	宮城県告示第337号
告示年月日	平成27年3月27日

自然現象の種類	急傾斜地の崩壊
箇所番号	Ⅱ-自-1230(1321001230)
箇所名	下伊場野
所在地	大崎市松山下伊場野字花ヶ崎下, 字月の輪
調査機関	宮城県北部土木事務所



位置図(S=1:200,000)



位置図(S=1:25,000)

宮城県

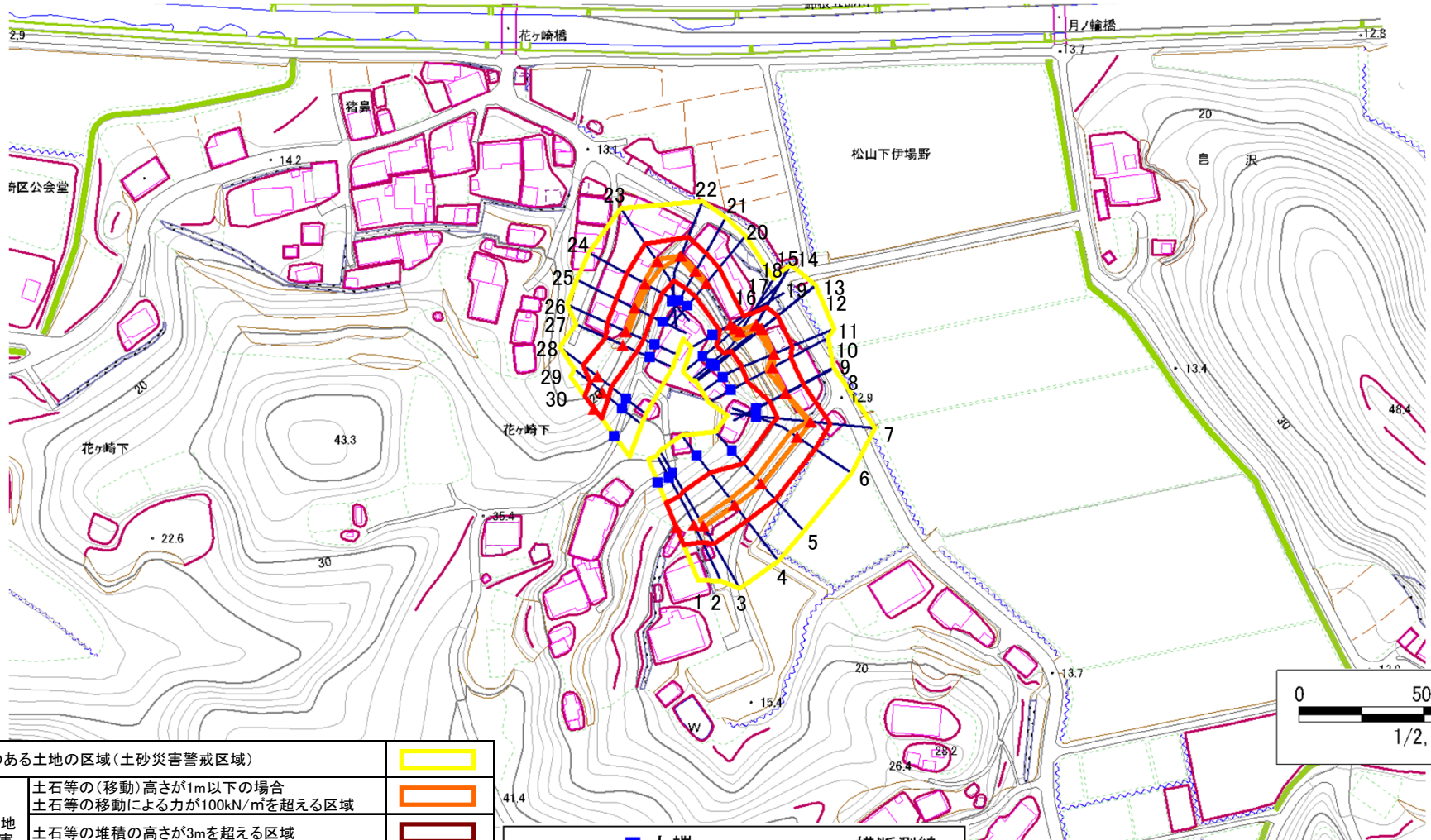
この地図は、国土地理院長の承認を得て、同院発行の数値地図20000(地図画像)及び数値地図25000(地図画像)を複製したものである。(承認番号 平25情複、第475号)

土砂災害警戒区域等の指定の告示に係る図書(その2)

告示番号	宮城県告示第337号
告示年月日	平成27年3月27日

調査年度	平成24年度
------	--------

急傾斜地の位置	箇所番号	II-自-1230(1321001230)	箇所名	下伊場野	所在地	大崎市松山下伊場野字花ヶ崎下, 字月の輪
---------	------	-----------------------	-----	------	-----	----------------------



危険のおそれのある土地の区域(土砂災害警戒区域)		
著しい危害のおそれのある土地の区域(土砂災害特別警戒区域)	土石等の(移動)高さが1m以下の場合	
	土石等の移動による力が100kN/mを超える区域	
土石等の堆積の高さが3mを超える区域		
それ以外の区域		

凡例	上端	横断測線
	下端	

土砂災害警戒区域等の指定の告示に係る図書(その3)

告示番号	宮城県告示第337号
告示年月日	平成27年3月27日

急傾斜地の位置	箇所番号	II-自-1230(1321001230)	箇所名	下伊場野	所在地	大崎市松山下伊場野字花ヶ崎下, 字月の輪
---------	------	-----------------------	-----	------	-----	----------------------

横断測線の区間	土石等の移動により建築物の地上部に作用すると想定される力				土石等の堆積により建築物の地上部に作用すると想定される力				横断測線の区間	土石等の移動により建築物の地上部に作用すると想定される力				土石等の堆積により建築物の地上部に作用すると想定される力			
	土石等の(移動)高さが1m以下の場合、土石等の移動による力が100kN/m ² を超える区域		それ以外の区域		土石等の堆積の高さが3mを超える区域		それ以外の区域			土石等の(移動)高さが1m以下の場合、土石等の移動による力が100kN/m ² を超える区域		それ以外の区域		土石等の堆積の高さが3mを超える区域		それ以外の区域	
	力の大きさのうち最大のもの(kN/m ²)	土石等の高さ(m)	力の大きさのうち最大のもの(kN/m ²)	土石等の高さ(m)	力の大きさのうち最大のもの(kN/m ²)	土石等の高さ(m)	力の大きさのうち最大のもの(kN/m ²)	土石等の高さ(m)		力の大きさのうち最大のもの(kN/m ²)	土石等の高さ(m)	力の大きさのうち最大のもの(kN/m ²)	土石等の高さ(m)	力の大きさのうち最大のもの(kN/m ²)	土石等の高さ(m)	力の大きさのうち最大のもの(kN/m ²)	土石等の高さ(m)
1 ~ 2	-	-	99.44	1.00	-	-	9.87	1.95	24 ~ 25	106.94	1.00	100.00	1.00	-	-	12.54	2.48
2 ~ 3	-	-	100.00	1.00	-	-	9.87	1.95	25 ~ 26	105.28	1.00	100.00	1.00	-	-	12.54	2.48
3 ~ 4	105.91	1.00	100.00	1.00	-	-	9.87	1.95	26 ~ 27	-	-	100.00	1.00	-	-	12.48	2.47
4 ~ 5	110.81	1.00	100.00	1.00	-	-	10.88	2.15	27 ~ 28	-	-	96.99	1.00	-	-	11.72	2.32
5 ~ 6	111.14	1.00	100.00	1.00	-	-	10.88	2.15	28 ~ 29	-	-	92.25	1.00	-	-	8.40	1.66
6 ~ 7	111.14	1.00	100.00	1.00	-	-	10.72	2.12	29 ~ 30	-	-	78.02	1.00	-	-	8.40	1.66
7 ~ 8	102.41	1.00	100.00	1.00	-	-	11.36	2.25									
8 ~ 9	101.38	1.00	100.00	1.00	-	-	11.36	2.25									
9 ~ 10	107.61	1.00	100.00	1.00	-	-	10.46	2.07									
10 ~ 11	107.61	1.00	100.00	1.00	-	-	10.46	2.07									
11 ~ 12	103.77	1.00	100.00	1.00	-	-	9.84	1.95									
12 ~ 13	103.95	1.00	100.00	1.00	-	-	9.85	1.95									
13 ~ 14	104.59	1.00	100.00	1.00	-	-	9.90	1.96									
14 ~ 15	105.93	1.00	100.00	1.00	-	-	9.98	1.97									
15 ~ 16	113.27	1.00	100.00	1.00	-	-	11.01	2.18									
16 ~ 17	113.27	1.00	100.00	1.00	-	-	11.01	2.18									
17 ~ 18	-	-	100.00	1.00	-	-	14.50	2.87									
18 ~ 19	-	-	77.09	1.00	-	-	14.51	2.87									
19 ~ 20	-	-	100.00	1.00	-	-	14.51	2.87									
20 ~ 21	106.96	1.00	100.00	1.00	-	-	12.55	2.48									
21 ~ 22	106.96	1.00	100.00	1.00	-	-	11.84	2.34									
22 ~ 23	111.38	1.00	100.00	1.00	-	-	10.96	2.17									
23 ~ 24	111.38	1.00	100.00	1.00	-	-	12.29	2.43									