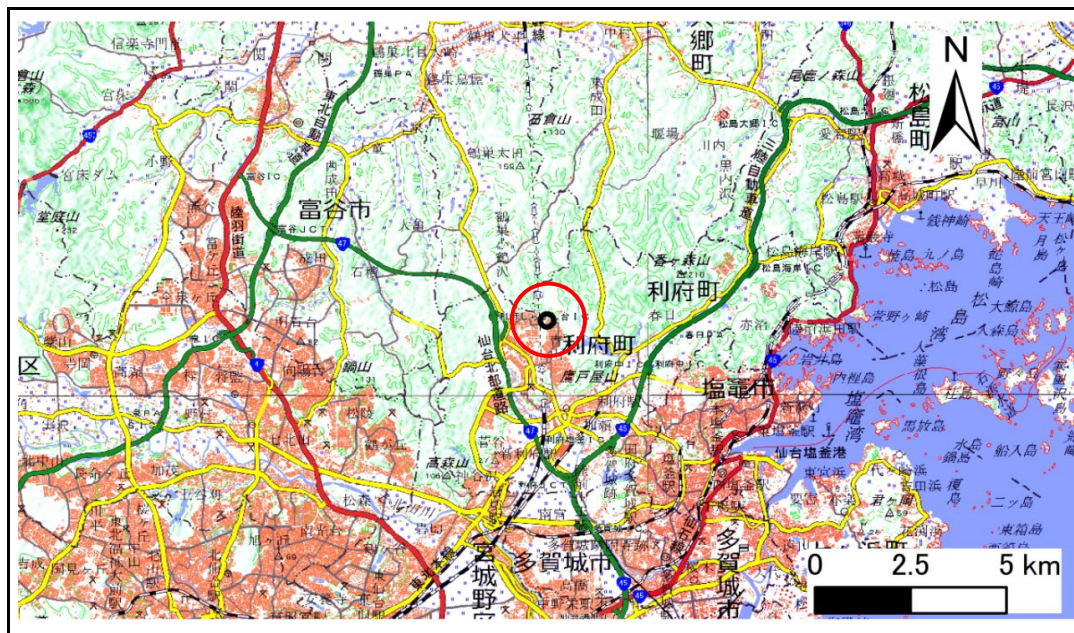


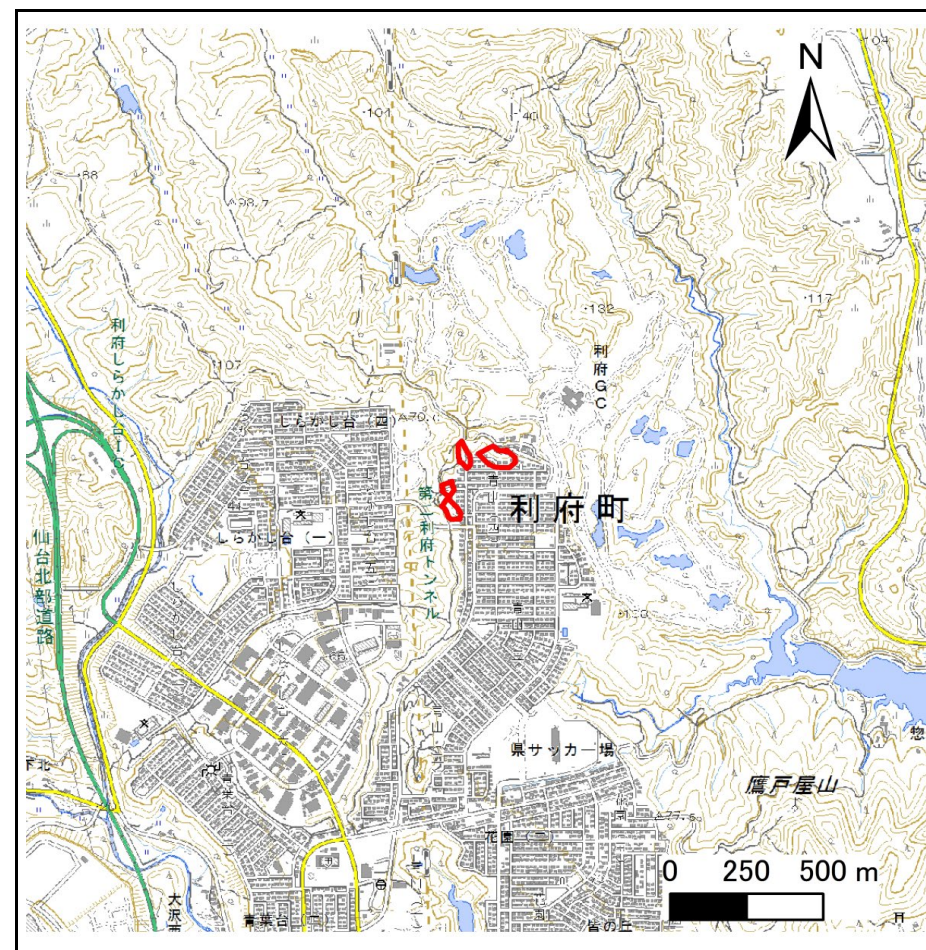
土砂災害警戒区域等の指定の告示に係る図書(その1)

告示番号	宮城県告示第138号
告示年月日	令和3年3月9日

自然現象の種類	急傾斜地の崩壊
箇所番号	I-人-0508(1312000508)
箇所名	青山の1
所在地	宮城郡利府町青山四丁目
調査機関	宮城県仙台土木事務所



位置図 (S=1:200,000)



位置図 (S=1:25,000)

この地図は、国土地理院長の承認を得て、同院発行の電子地形図25000及び電子地形図20万を複製したものである。(承認番号 令元情複、第205号)

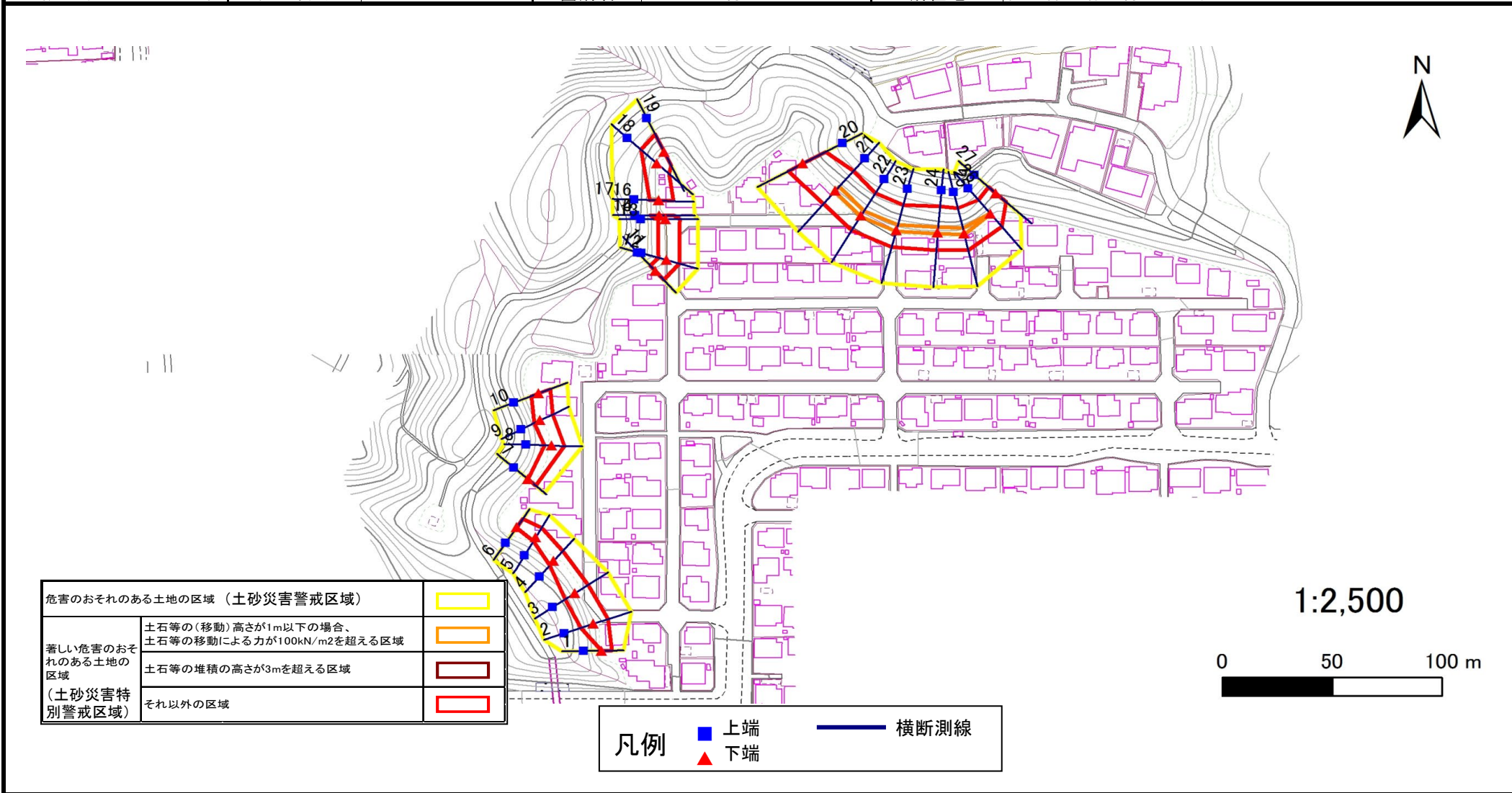
土砂災害警戒区域等の指定の告示に係る図書(その2)

告示番号	宮城県告示第138号
告示年月日	令和3年3月9日

危害のおそれのある土地、著しい危害のおそれのある土地の設定図

調査年度 平成30年度

急傾斜地の位置	箇所番号	I-人-0508(1312000508)	箇所名	青山の1	所在地	宮城県利府町青山四丁目
---------	------	----------------------	-----	------	-----	-------------



土砂災害警戒区域等の指定の告示に係る図書(その3)

建築物に作用すると想定される衝撃に関する事項

告示番号	宮城県告示第138号
告示年月日	令和3年3月9日

急傾斜地の位置	箇所番号	I-人-0508(1312000508)	箇所名	青山の1	所在地	宮城県利府町青山四丁目
---------	------	----------------------	-----	------	-----	-------------

横断側線の区間	土石等の移動により建築物の地上部に作用すると想定される力				土石等の堆積により建築物の地上部に作用すると想定される力				横断側線の区間	土石等の移動により建築物の地上部に作用すると想定される力				土石等の堆積により建築物の地上部に作用すると想定される力			
	100kN/m ² を超える区域		それ以外の区域		100kN/m ² を超える区域		それ以外の区域			100kN/m ² を超える区域		それ以外の区域		100kN/m ² を超える区域		それ以外の区域	
	力の大きさのうち最大のもの (Kn/m ²)	土石等の高さ (m)	力の大きさのうち最大のもの (Kn/m ²)	土石等の高さ (m)	力の大きさのうち最大のもの (Kn/m ²)	土石等の高さ (m)	力の大きさのうち最大のもの (Kn/m ²)	土石等の高さ (m)		力の大きさのうち最大のもの (Kn/m ²)	土石等の高さ (m)	力の大きさのうち最大のもの (Kn/m ²)	土石等の高さ (m)	力の大きさのうち最大のもの (Kn/m ²)	土石等の高さ (m)	力の大きさのうち最大のもの (Kn/m ²)	土石等の高さ (m)
1 ~ 2	-	-	88.1	1.0	-	-	8.1	1.6	~								
2 ~ 3	-	-	90.8	1.0	-	-	8.7	1.8	~								
3 ~ 4	-	-	90.8	1.0	-	-	8.7	1.8	~								
4 ~ 5	-	-	76.3	1.0	-	-	8.4	1.7	~								
5 ~ 6	-	-	68.0	1.0	-	-	8.0	1.6	~								
7 ~ 8	-	-	73.2	1.0	-	-	7.9	1.6	~								
8 ~ 9	-	-	78.1	1.0	-	-	8.6	1.7	~								
9 ~ 10	-	-	78.1	1.0	-	-	8.6	1.7	~								
11 ~ 12	-	-	76.6	1.0	-	-	8.0	1.6	~								
12 ~ 13	-	-	78.4	1.0	-	-	8.2	1.7	~								
13 ~ 14	-	-	83.8	1.0	-	-	8.5	1.7	~								
15 ~ 16	-	-	-	-	-	-	-	-	~								
17 ~ 18	-	-	96.6	1.0	-	-	10.1	2.0	~								
18 ~ 19	-	-	96.6	1.0	-	-	10.1	2.0	~								
20 ~ 21	-	-	100.0	1.0	-	-	10.3	2.1	~								
21 ~ 22	107.2	1.0	100.0	1.0	-	-	10.3	2.1	~								
22 ~ 23	107.2	1.0	100.0	1.0	-	-	10.3	2.1	~								
23 ~ 24	107.2	1.0	100.0	1.0	-	-	10.3	2.1	~								
24 ~ 25	107.2	1.0	100.0	1.0	-	-	10.3	2.1	~								
25 ~ 26	107.2	1.0	100.0	1.0	-	-	10.6	2.1	~								
26 ~ 27	-	-	100.0	1.0	-	-	10.6	2.1	~								
~									~								
~									~								
~									~								
~									~								
~									~								
~									~								
~									~								
~									~								
~									~								
~									~								
~									~								
~									~								
~									~								
~									~								