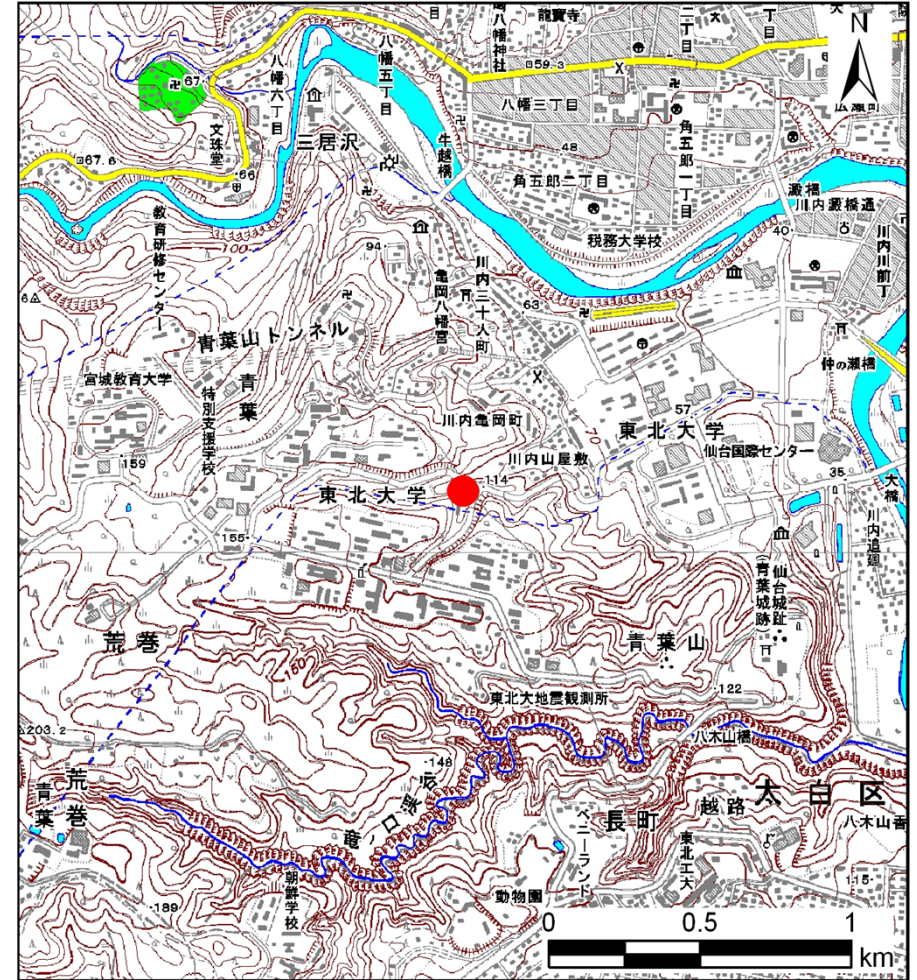
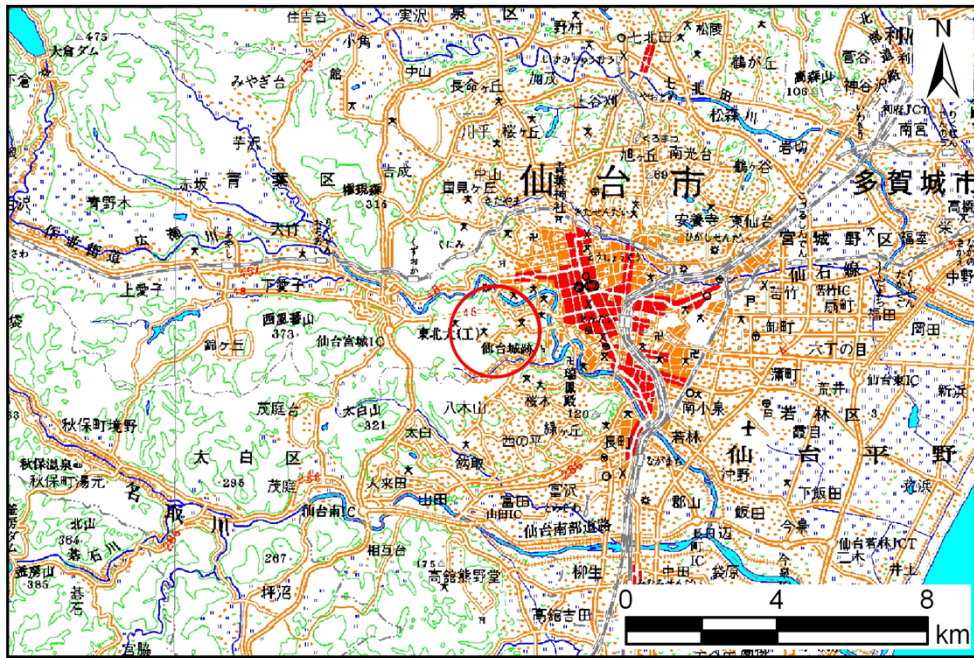


土砂災害警戒区域等の指定の告示に係る図書(その1)

告示番号	宮城県告示第678号
告示年月日	平成24年9月7日

自然現象の種類	土石流
溪流番号	1-01-003(1220100003)
水系名	名取川
河川名	広瀬川
溪流名	山屋敷沢1
所在地	仙台市青葉区荒巻字青葉
調査機関	宮城県仙台土木事務所



この地図は、国土地理院長の承認を得て、同院発行の数値地図200000(地図画像)及び数値地図25000(地図画像)を複製したものである(承認番号 平21業複、第953号)

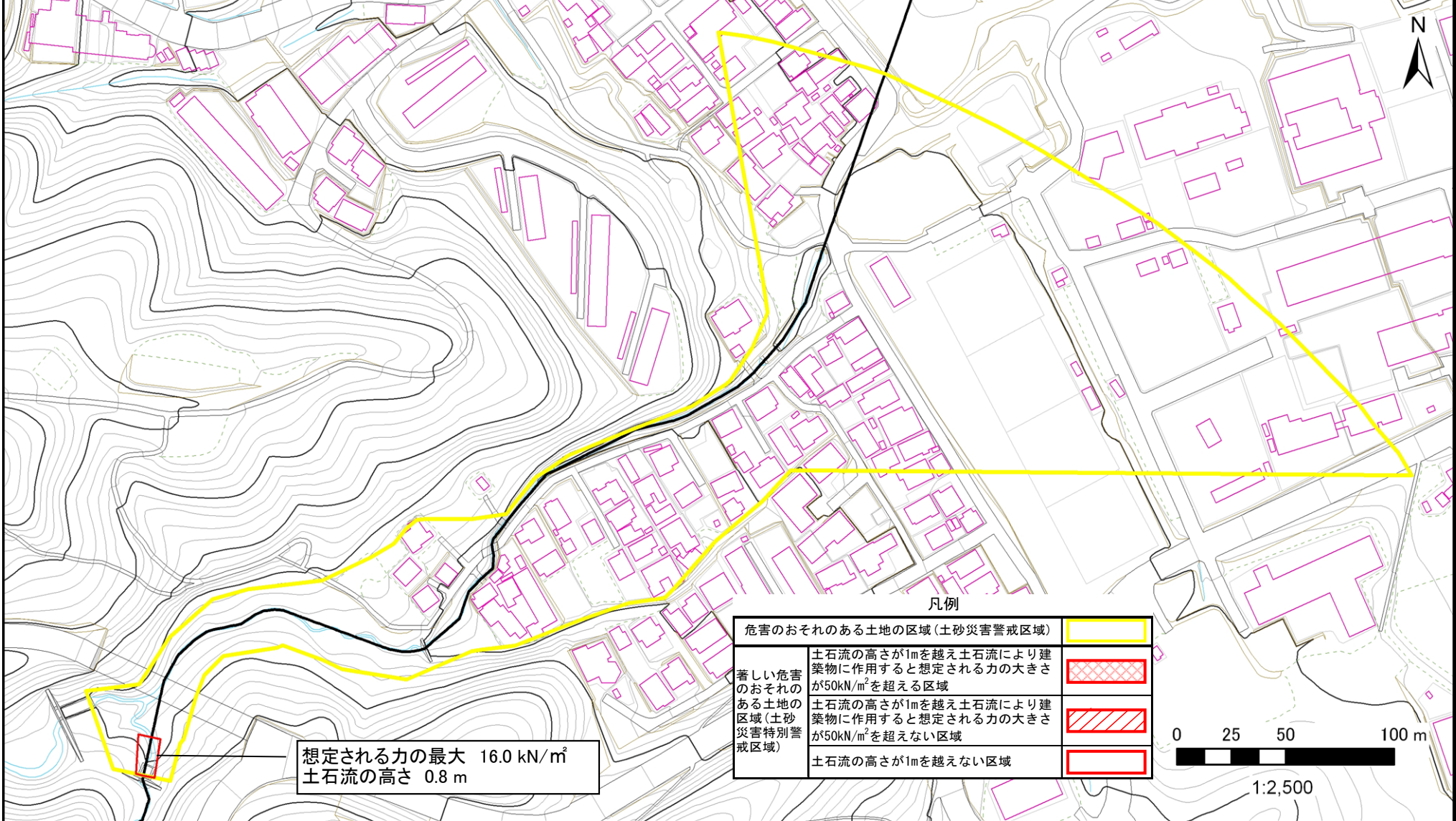
土砂災害警戒区域等の指定の告示に係る図書（その2）

告示番号	宮城県告示第678号
告示年月日	平成24年9月7日

調査年度	平成21年度
------	--------

危害のおそれのある土地の区域、著しい危害のおそれのある土地の区域の設定図

溪流の位置	溪流番号	1-01-003 (1220100003)	溪流名	山屋敷沢 1	所在地	仙台市青葉区荒巻字青葉
-------	------	-----------------------	-----	--------	-----	-------------



凡例

危害のおそれのある土地の区域 (土砂災害警戒区域)	
著しい危害のおそれのある土地の区域 (土砂災害特別警戒区域)	
土砂災害警戒区域	
土砂災害特別警戒区域	

想定される力の最大 16.0 kN/m²
土砂流の高さ 0.8 m



1:2,500