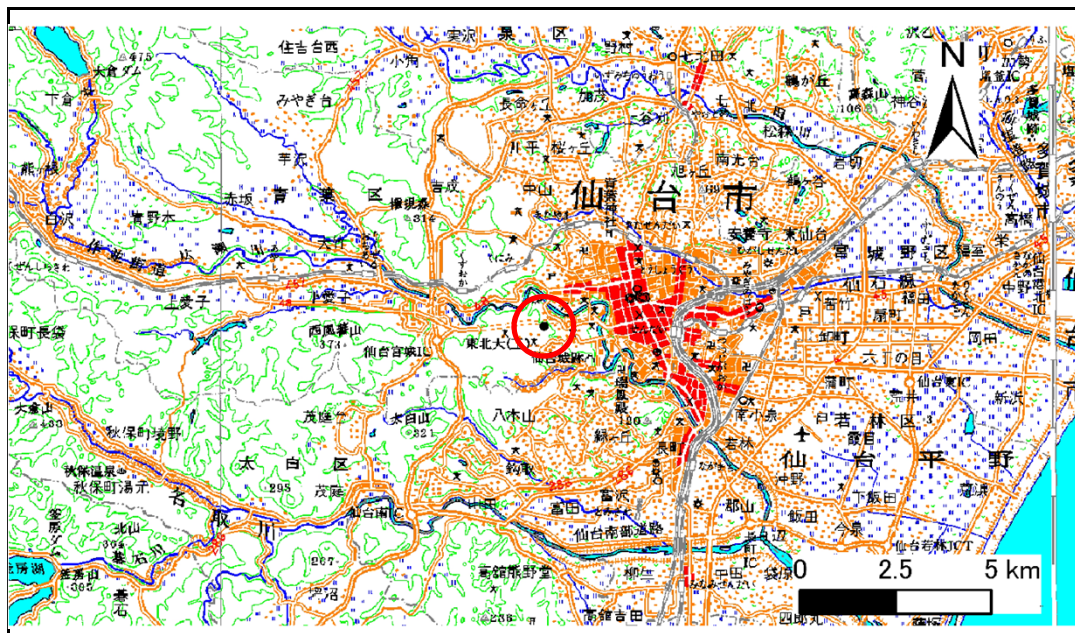


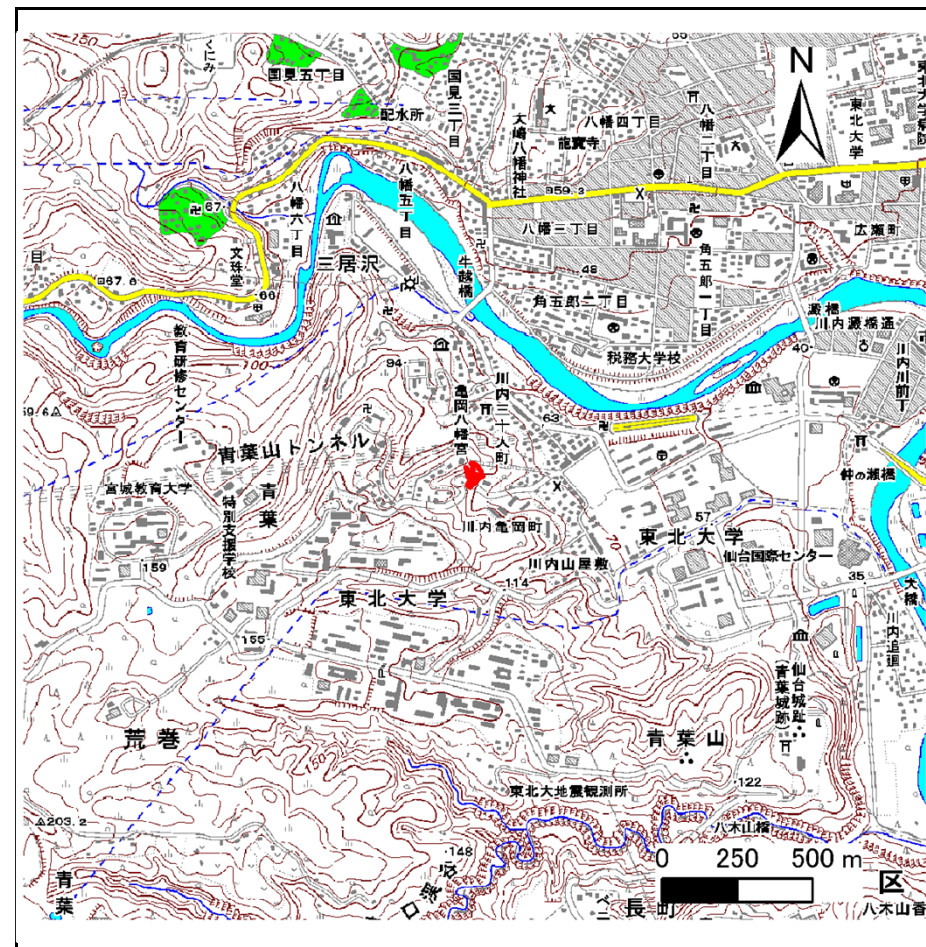
土砂災害警戒区域等の指定の告示に係る図書(その1)

告示番号	宮城県告示第926号
告示年月日	平成25年11月8日

自然現象の種類	急傾斜地の崩壊
箇所番号	I-人-0094(1312000094)
箇所名	青葉
所在地	仙台市青葉区川内亀岡町
調査機関	宮城県仙台土木事務所



位置図(S=1:200,000)



位置図(S=1:25,000)

この地図は、国土地理院長の承認を得て、同院発行の1/25,000地形図、1/200,000地勢図、数値地図25000(地図画像)、数値地図200000(地図画像)を複製したものです。(承認番号 平24情複、第149号)

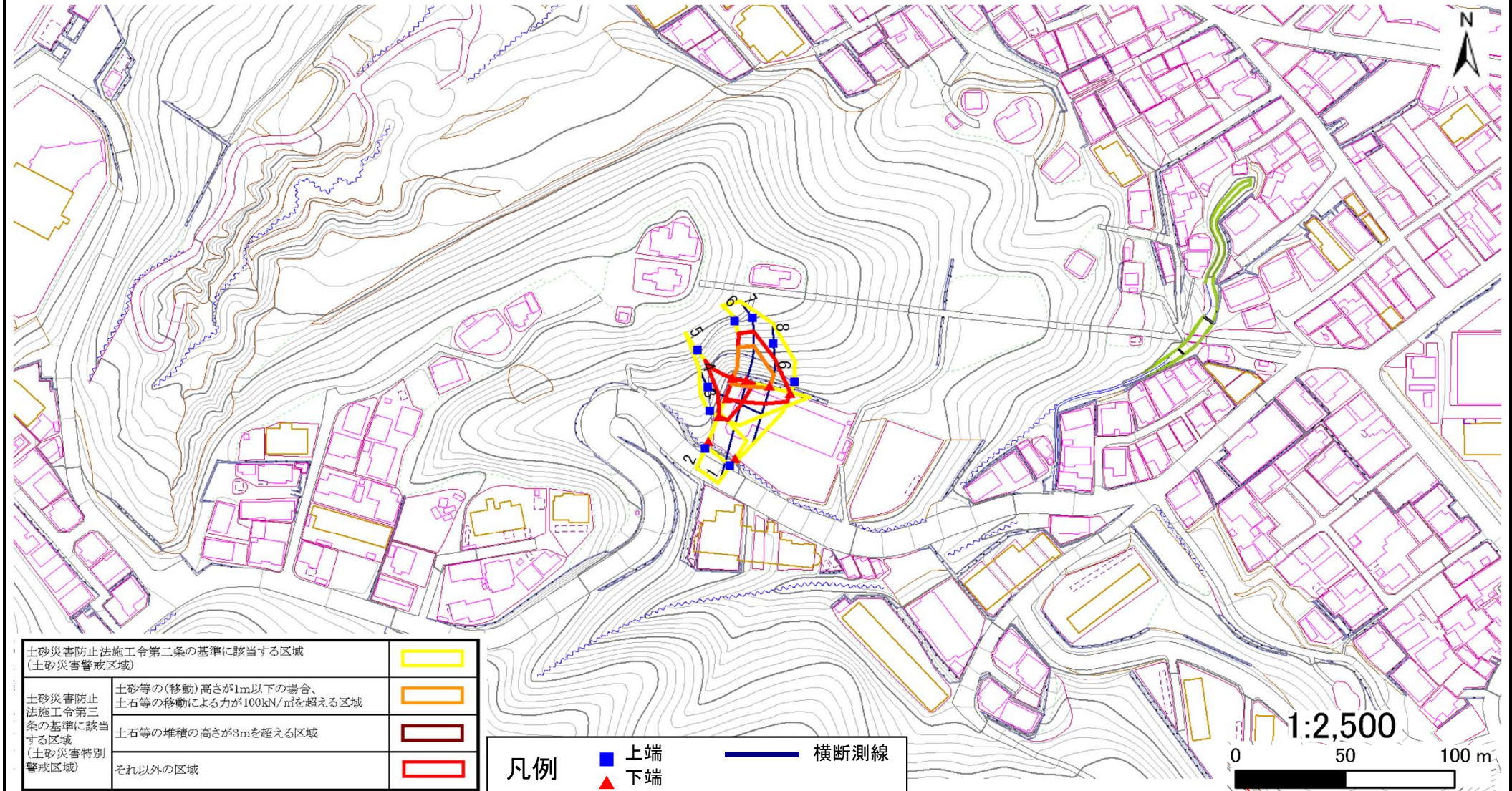
土砂災害警戒区域等の指定の告示に係る図書(その2)

告示番号	宮城県告示第926号
告示年月日	平成25年11月8日

危害のおそれのある土地、著しい危害のおそれのある土地の設定図

調査年度	平成22年度
------	--------

急傾斜地の位置	箇所番号	I-人-0094(1312000094)	箇所名	青葉	所在地	仙台市青葉区川内亀岡町
---------	------	----------------------	-----	----	-----	-------------



土砂災害警戒区域等の指定の告示に係る図書(その3)

告示番号	宮城県告示第926号
告示年月日	平成25年11月8日

建築物に作用すると想定される衝撃に関する事項

急傾斜地の位置	箇所番号	I-入-0094(1312000094)	箇所名	青葉	所在地	仙台市青葉区川内亀岡町
---------	------	----------------------	-----	----	-----	-------------

横断測線の区間	土石等の移動により建築物の地上部に作用すると想定される力				土石等の堆積により建築物の地上部に作用すると想定される力			
	土石等の(移動)高さが1m以下の場合、土石等の移動による力が100kN/m ² を超える区域		それ以外の区域		土石等の堆積の高さが3mを超える区域		それ以外の区域	
	力の大きさのうち最大のもの (kN/m ²)	土石等の高さ (m)	力の大きさのうち最大のもの (kN/m ²)	土石等の高さ (m)	力の大きさのうち最大のもの (kN/m ²)	土石等の高さ (m)	力の大きさのうち最大のもの (kN/m ²)	土石等の高さ (m)
1 ~ 2	-	-	-	-	-	-	-	-
3 ~ 4	-	-	90.9	1.0	-	-	10.2	2.0
4 ~ 5	-	-	100.0	1.0	-	-	12.5	2.5
6 ~ 7	144.3	1.0	100.0	1.0	-	-	14.3	2.8
7 ~ 8	144.2	1.0	100.0	1.0	-	-	13.9	2.7
8 ~ 9	-	-	100.0	1.0	-	-	10.9	2.1