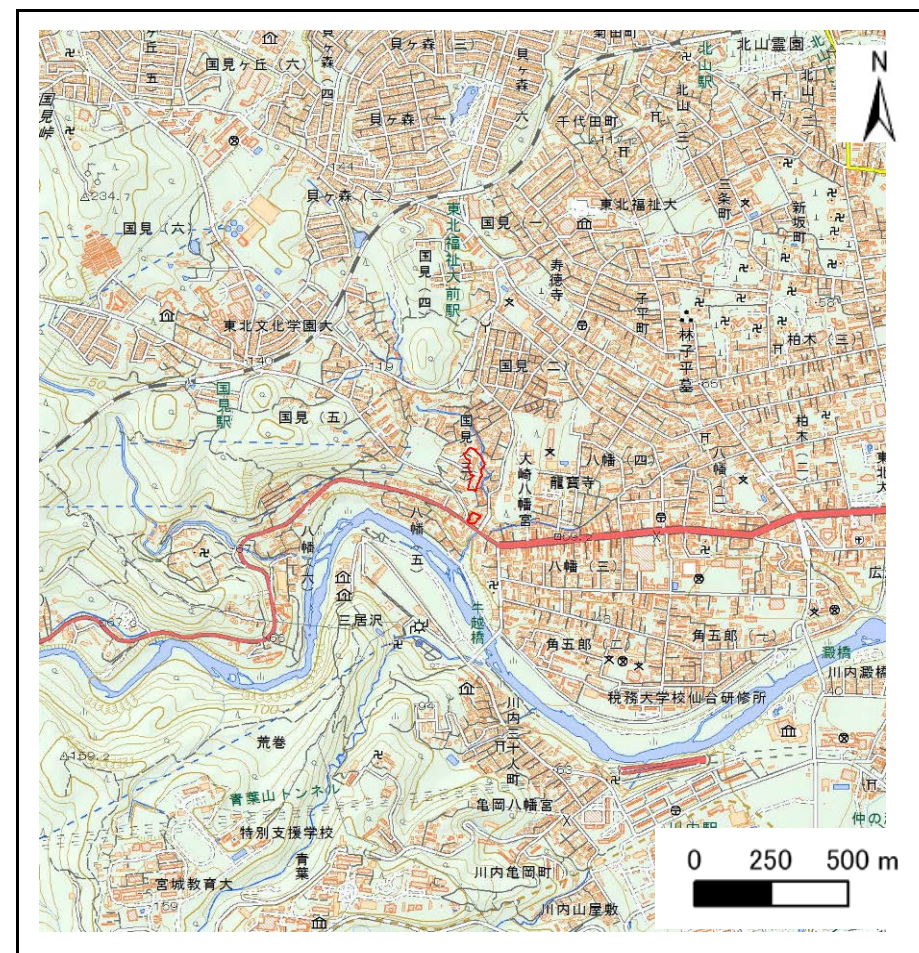
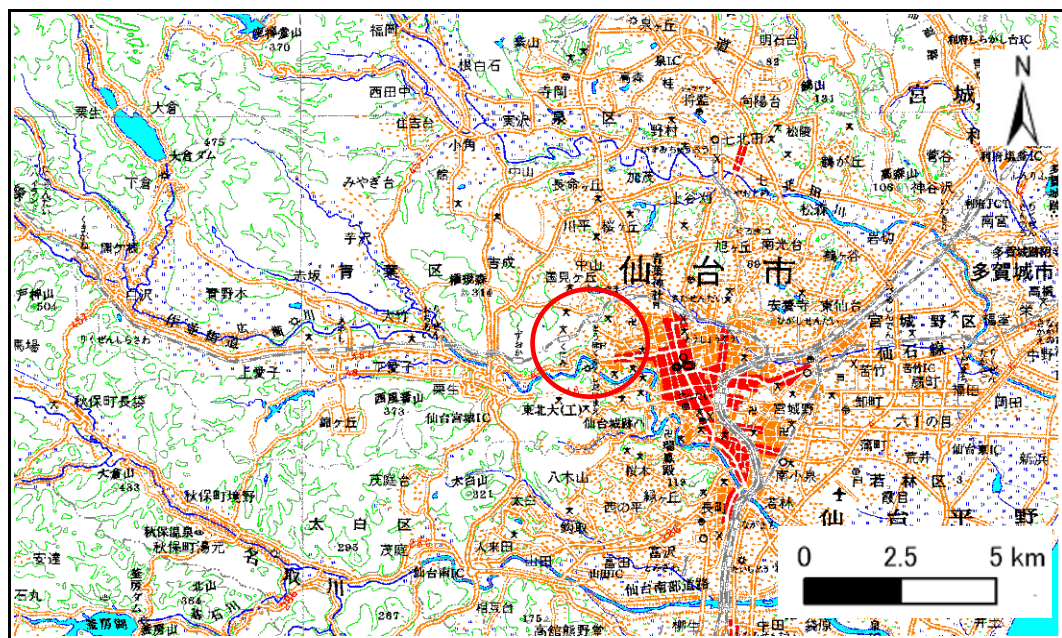


# 土砂災害警戒区域等の指定の告示に係る図書(その1)

表紙 概況、位置図

|       |            |
|-------|------------|
| 告示番号  | 宮城県告示第357号 |
| 告示年月日 | 平成30年3月30日 |

|         |              |
|---------|--------------|
| 自然現象の種類 | 急傾斜地の崩壊      |
| 箇所番号    | I-人-0134     |
| 箇所名     | 国見の1         |
| 所在地     | 仙台市青葉区国見字三丁目 |
| 調査機関    | 宮城県仙台土木事務所   |



宮城県

この地図は、国土地理院長の承認を得て、同院発行の数値地図20000（地図画像）及び電子地形図25000を複製したものである。（承認番号 平29情複、第868号）



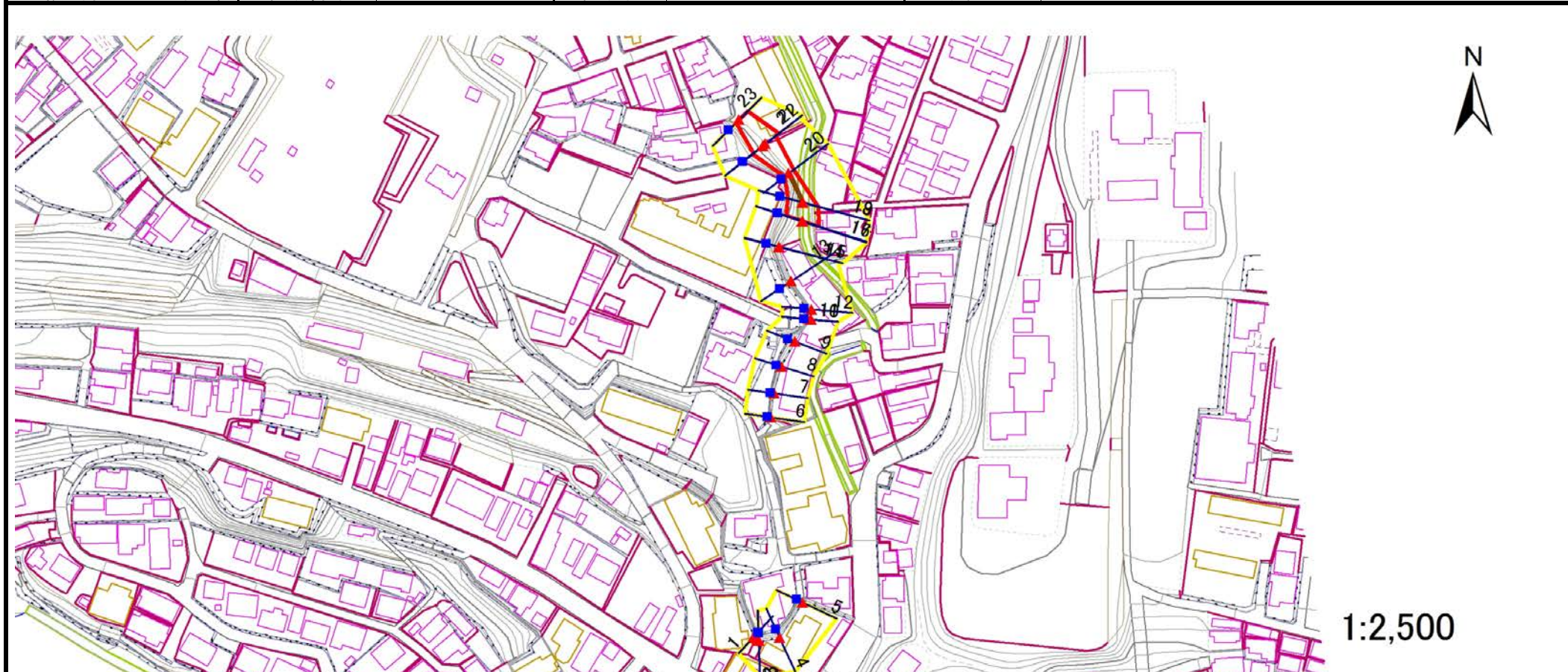
## 土砂災害警戒区域等の指定の告示に係る図書(その2)

|       |            |
|-------|------------|
| 告示番号  | 宮城県告示第357号 |
| 告示年月日 | 平成30年3月30日 |

危害のおそれのある土地、著しい危害のおそれのある土地の設定図

|      |        |
|------|--------|
| 調査年度 | 平成28年度 |
|------|--------|

|         |      |          |     |      |     |              |
|---------|------|----------|-----|------|-----|--------------|
| 急傾斜地の位置 | 箇所番号 | I-人-0134 | 箇所名 | 国見の1 | 所在地 | 仙台市青葉区国見字三丁目 |
|---------|------|----------|-----|------|-----|--------------|



|                               |   |  |
|-------------------------------|---|--|
| 危害のおそれのある土地の区域(土砂災害警戒区域)      |   |  |
| 著しい危害のおそれのある土地の区域(土砂災害特別警戒区域) | 土石等の(移動)高さが1m以下の場合、土石等の移動による力が100kN/m <sup>2</sup> を超える区域 |  |
|                               | 土石等の堆積の高さが3mを超える区域  |  |
| それ以外の区域                       |   |  |

|    |    |        |
|----|----|--------|
| 凡例 | 上端 | — 横断測線 |
|    | 下端 |        |

