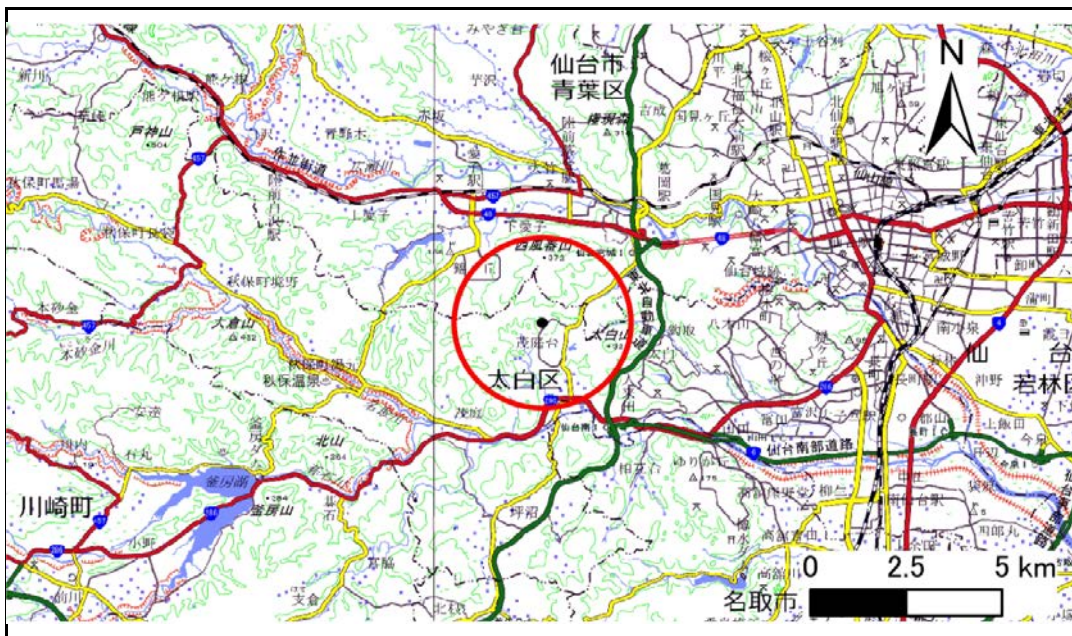


# 土砂災害警戒区域等の指定の告示に係る図書(その1)

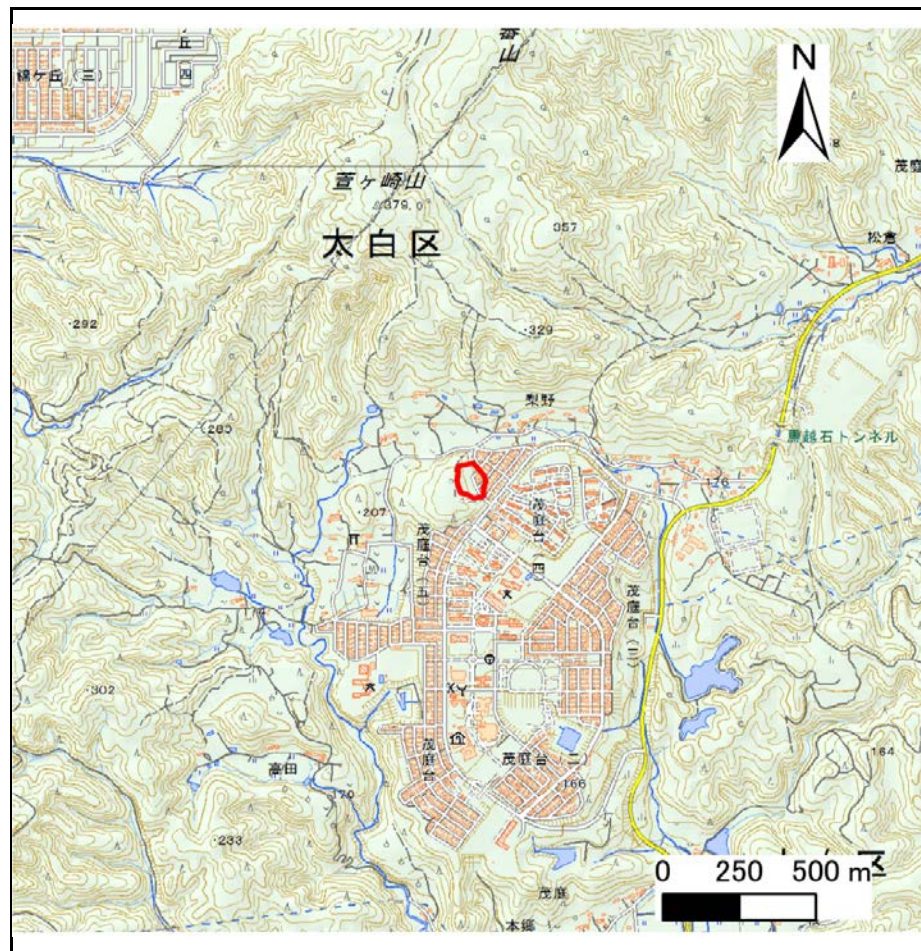
表紙 概況、位置図

告示番号	宮城県告示第357号
告示年月日	平成30年3月30日

自然現象の種類	急傾斜地の崩壊
箇所番号	I-人-0419
箇所名	茂庭台五丁目
所在地	仙台市太白区茂庭台字五丁目
調査機関	宮城県仙台土木事務所



位置図(S=1:200,000)



概況図(S=1:25,000)

「この地図は、国土地理院長の承認を得て、同院発行の数値地図20000(地図画像)及び電子地形図25000を複製したものである。(承認番号 平29情複、第868号)」

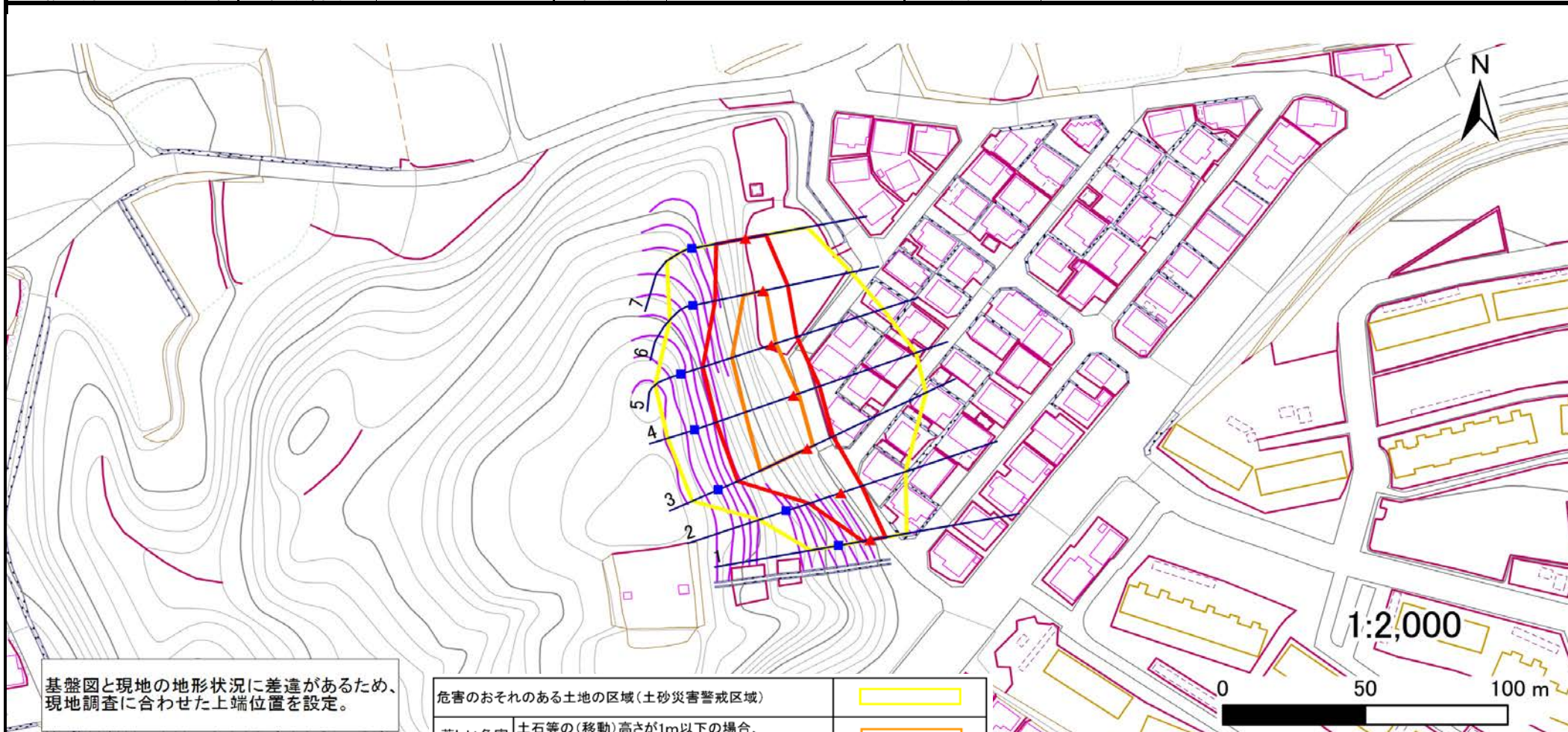
## 土砂災害警戒区域等の指定の告示に係る図書(その2)

告示番号	宮城県告示第357号
告示年月日	平成30年3月30日

危害のおそれのある土地、著しい危害のおそれのある土地の設定図

調査年度 平成28年度

急傾斜地の位置	箇所番号	I-人-0419	箇所名	茂庭台五丁目	所在地	仙台市太白区茂庭台字五丁目
---------	------	----------	-----	--------	-----	---------------



基盤図と現地の地形状況に差があるため、現地調査に合わせた上端位置を設定。

危害のおそれのある土地の区域(土砂災害警戒区域)	[Yellow Box]
著しい危害のおそれのある土地の区域(土砂災害特別警戒区域)	[Orange Box]
土石等の(移動)高さが1m以下の場合、土石等の移動による力が100kN/mを超える区域	[Orange Box]
土石等の堆積の高さが3mを超える区域	[Red Box]
それ以外の区域	[Pink Box]

凡例	■ 上端	— 横断測線
	▲ 下端	

