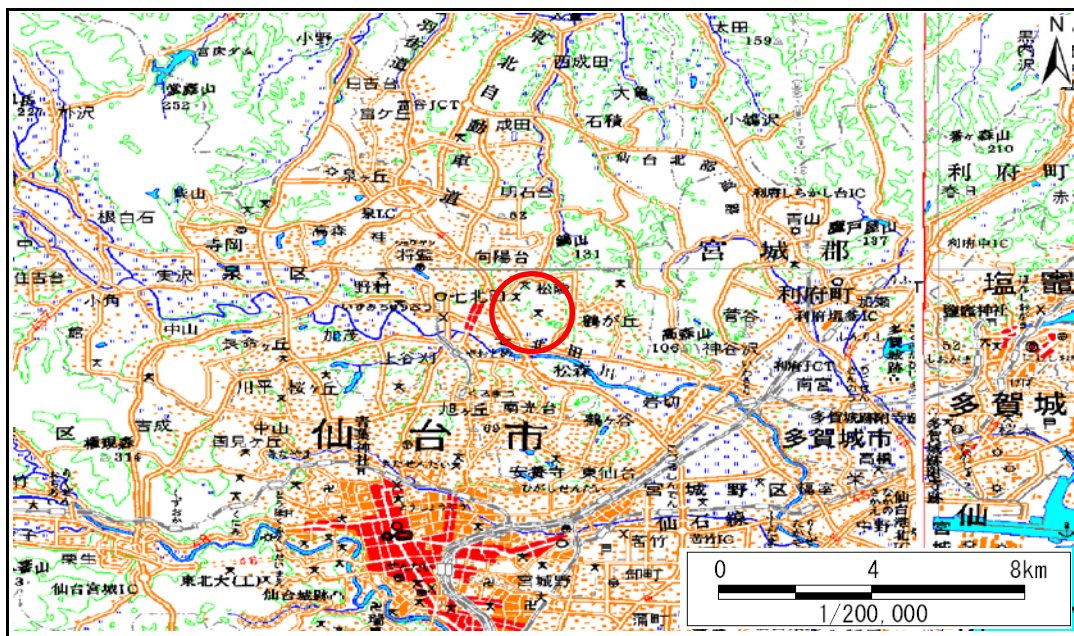


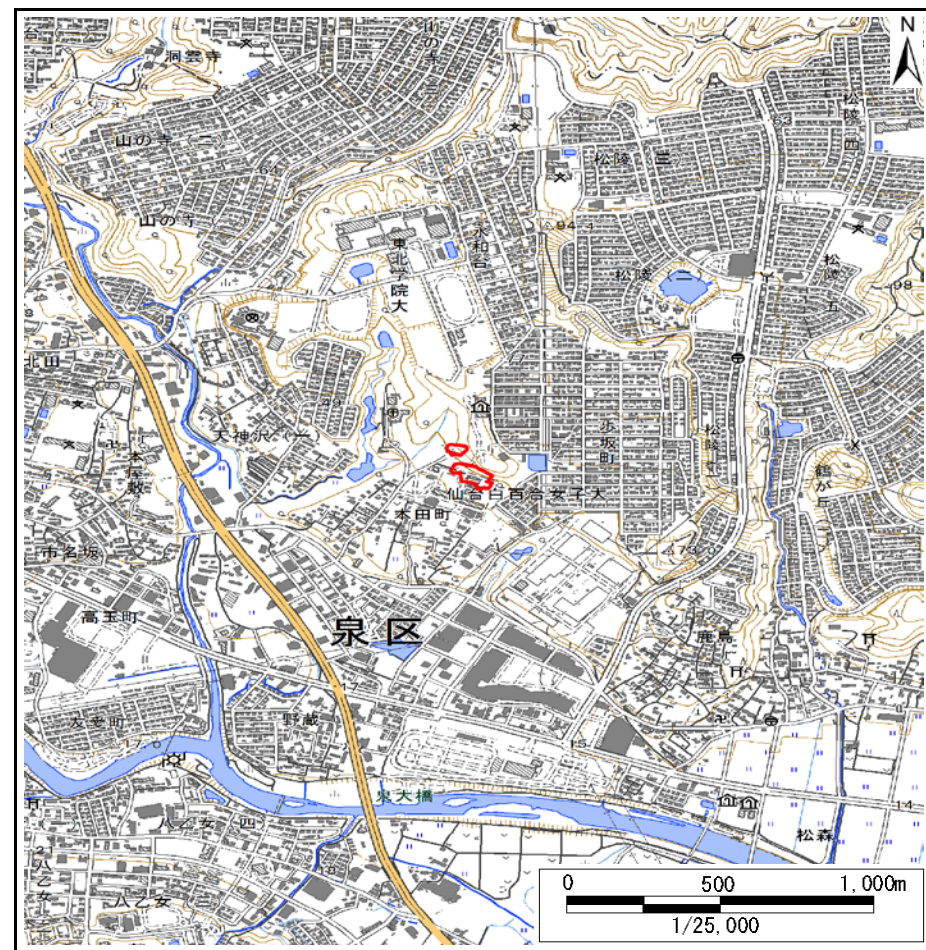
# 土砂災害警戒区域等の指定の告示に係る図書(その1)

告示番号	宮城県告示第357号
告示年月日	平成30年3月30日

自然現象の種類	急傾斜地の崩壊
箇所番号	I-人-0265
箇所名	本田
所在地	仙台市泉区本田町
調査機関	宮城県仙台土木事務所



位置図(S=1:200,000)



位置図(S=1:25,000)

宮城県

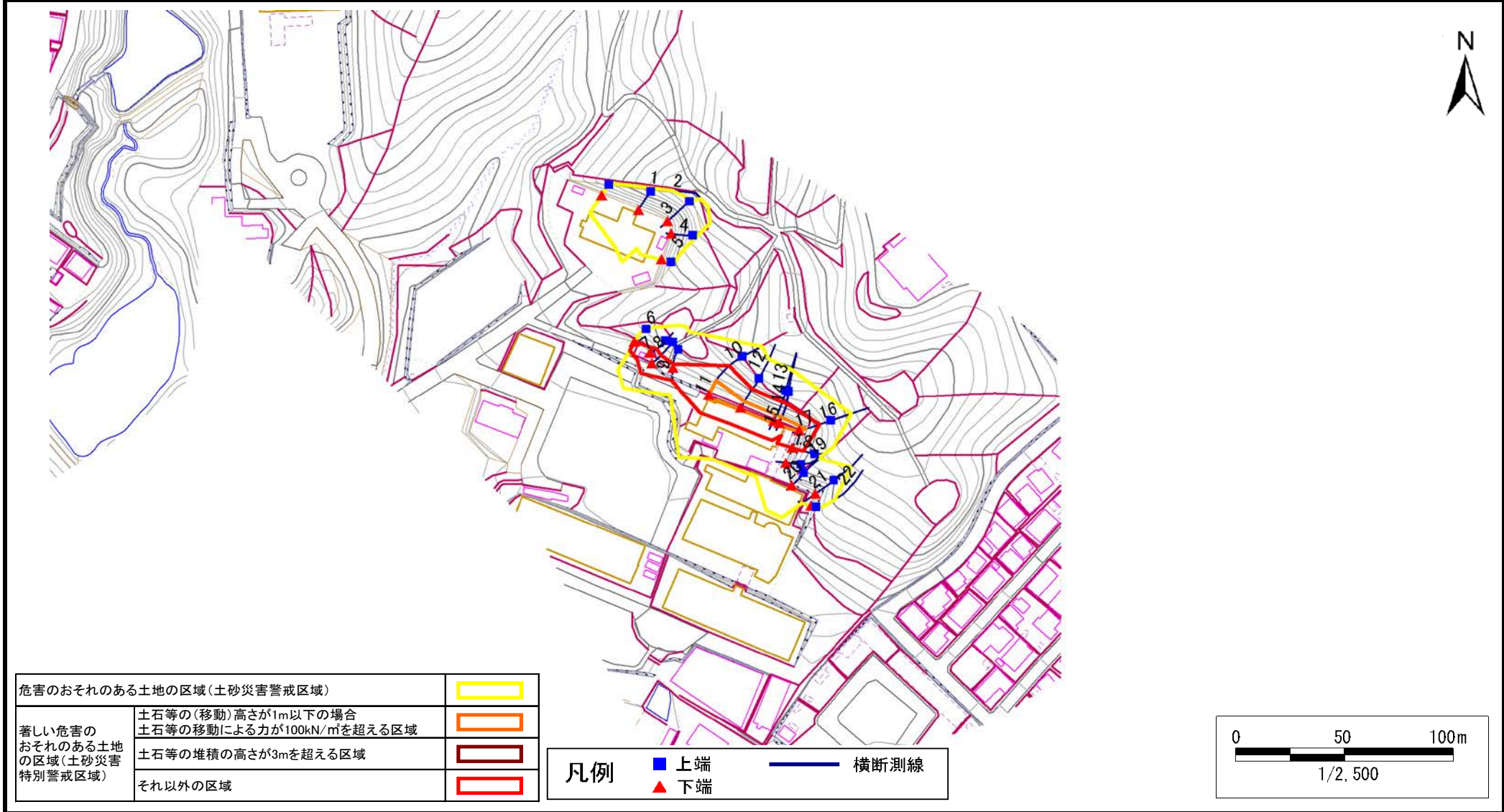
この地図は、国土地理院長の承認を得て、同院発行の数値地図20000(地図画像)及び数値地図25000(地図画像)を複製したものである。(承認番号 平29情複、第538号)

# 土砂災害警戒区域等の指定の告示に係る図書(その2)

告示番号	宮城県告示第357号
告示年月日	平成30年3月30日

調査年度	平成28年度
------	--------

急傾斜地の位置	箇所番号	I-人-0265	箇所名	本田	所在地	仙台市泉区本田町
---------	------	----------	-----	----	-----	----------



危険のおそれのある土地の区域(土砂災害警戒区域)		
著しい危険のおそれのある土地の区域(土砂災害特別警戒区域)	土石等の(移動)高さが1m以下の場合	
	土石等の移動による力が100kN/mを超える区域	
	土石等の堆積の高さが3mを超える区域	
それ以外の区域		

凡例		上端		横断測線
		下端		

### 土砂災害警戒区域等の指定の告示に係る図書(その3)

告示番号	宮城県告示第357号
告示年月日	平成30年3月30日

急傾斜地の位置	箇所番号	I-人-0265	箇所名	本田	所在地	仙台市泉区本田町
---------	------	----------	-----	----	-----	----------

横断測線の区間	土石等の移動により建築物の地上部に作用すると想定される力				土石等の堆積により建築物の地上部に作用すると想定される力				横断測線の区間	土石等の移動により建築物の地上部に作用すると想定される力				土石等の堆積により建築物の地上部に作用すると想定される力			
	土石等の(移動)高さが1m以下の場合、土石等の移動による力が100kN/m <sup>2</sup> を超える区域		それ以外の区域		土石等の堆積の高さが3mを超える区域		それ以外の区域			土石等の(移動)高さが1m以下の場合、土石等の移動による力が100kN/m <sup>2</sup> を超える区域		それ以外の区域		土石等の堆積の高さが3mを超える区域		それ以外の区域	
	力の大きさのうち最大のもの(kN/m <sup>2</sup> )	土石等の高さ(m)	力の大きさのうち最大のもの(kN/m <sup>2</sup> )	土石等の高さ(m)	力の大きさのうち最大のもの(kN/m <sup>2</sup> )	土石等の高さ(m)	力の大きさのうち最大のもの(kN/m <sup>2</sup> )	土石等の高さ(m)		力の大きさのうち最大のもの(kN/m <sup>2</sup> )	土石等の高さ(m)	力の大きさのうち最大のもの(kN/m <sup>2</sup> )	土石等の高さ(m)	力の大きさのうち最大のもの(kN/m <sup>2</sup> )	土石等の高さ(m)	力の大きさのうち最大のもの(kN/m <sup>2</sup> )	土石等の高さ(m)
1 ~ 2	-	-	-	-	-	-	-	-	-	-	-	-	-	-	-	-	
2 ~ 3	-	-	-	-	-	-	-	-	-	-	-	-	-	-	-	-	
3 ~ 4	-	-	-	-	-	-	-	-	-	-	-	-	-	-	-	-	
4 ~ 5	-	-	-	-	-	-	-	-	-	-	-	-	-	-	-	-	
6 ~ 7	-	-	83.50	1.00	-	-	9.34	1.85	-	-	-	-	-	-	-	-	
7 ~ 8	-	-	84.64	1.00	-	-	9.34	1.85	-	-	-	-	-	-	-	-	
8 ~ 9	-	-	84.64	1.00	-	-	8.39	1.66	-	-	-	-	-	-	-	-	
9 ~ 10	-	-	100.00	1.00	-	-	11.14	2.20	-	-	-	-	-	-	-	-	
10 ~ 11	119.67	1.00	100.00	1.00	-	-	11.14	2.20	-	-	-	-	-	-	-	-	
11 ~ 12	119.67	1.00	100.00	1.00	-	-	11.61	2.30	-	-	-	-	-	-	-	-	
12 ~ 13	114.70	1.00	100.00	1.00	-	-	11.81	2.34	-	-	-	-	-	-	-	-	
13 ~ 14	114.06	1.00	100.00	1.00	-	-	11.81	2.34	-	-	-	-	-	-	-	-	
14 ~ 15	113.51	1.00	100.00	1.00	-	-	11.75	2.32	-	-	-	-	-	-	-	-	
15 ~ 16	113.44	1.00	100.00	1.00	-	-	11.85	2.34	-	-	-	-	-	-	-	-	
16 ~ 17	114.30	1.00	100.00	1.00	-	-	11.85	2.34	-	-	-	-	-	-	-	-	
17 ~ 18	-	-	100.00	1.00	-	-	9.48	1.88	-	-	-	-	-	-	-	-	
18 ~ 19	-	-	-	-	-	-	-	-	-	-	-	-	-	-	-	-	
19 ~ 20	-	-	-	-	-	-	-	-	-	-	-	-	-	-	-	-	
20 ~ 21	-	-	-	-	-	-	-	-	-	-	-	-	-	-	-	-	
21 ~ 22	-	-	-	-	-	-	-	-	-	-	-	-	-	-	-	-	