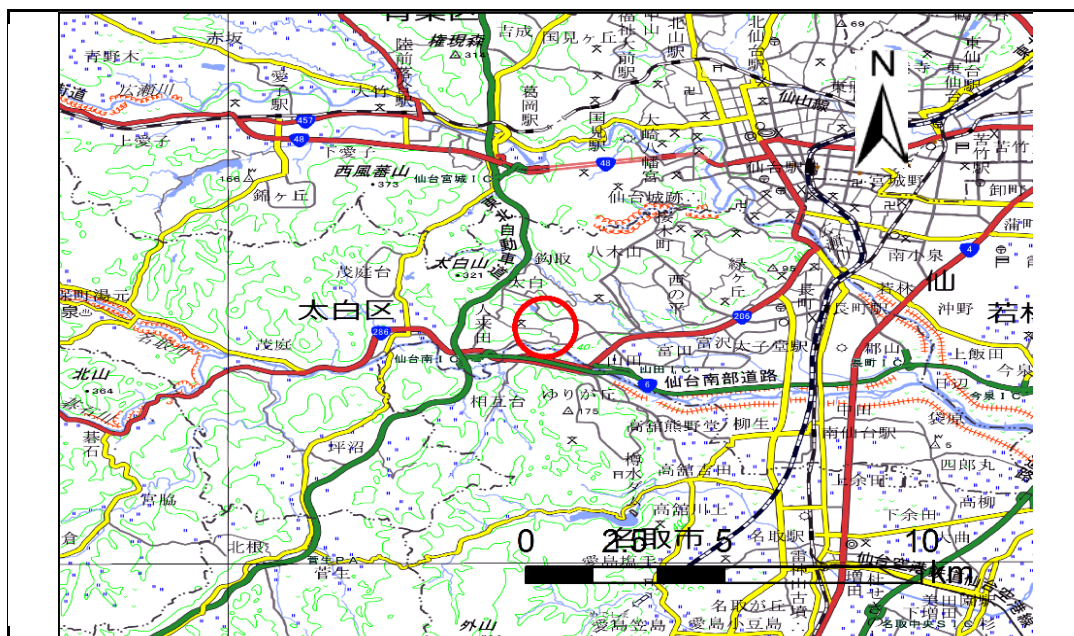


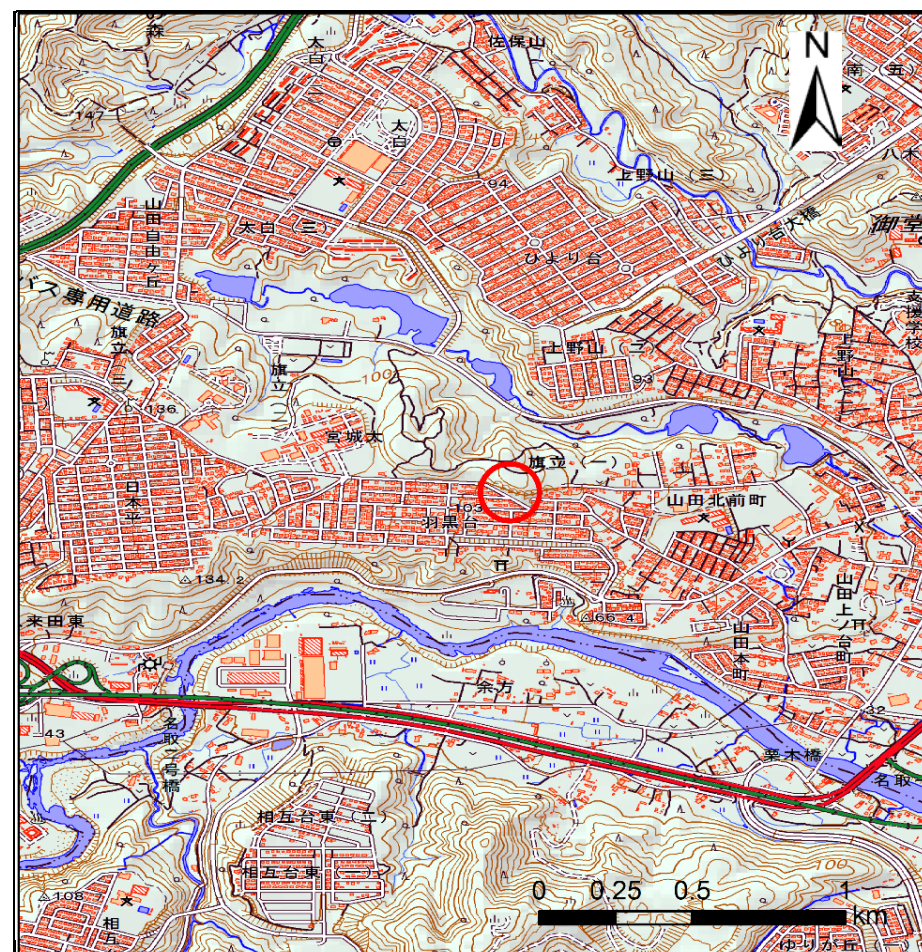
土砂災害警戒区域等の指定の告示に係る図書(その1)

告示番号	宮城県告示第842号
告示年月日	令和元年10月18日

自然現象の種類	急傾斜地の崩壊
箇所番号	I-自-1171
箇所名	羽黒台の2
所在地	仙台市太白区羽黒台
調査機関	宮城県仙台土木事務所



位置図(S=1:200,000)



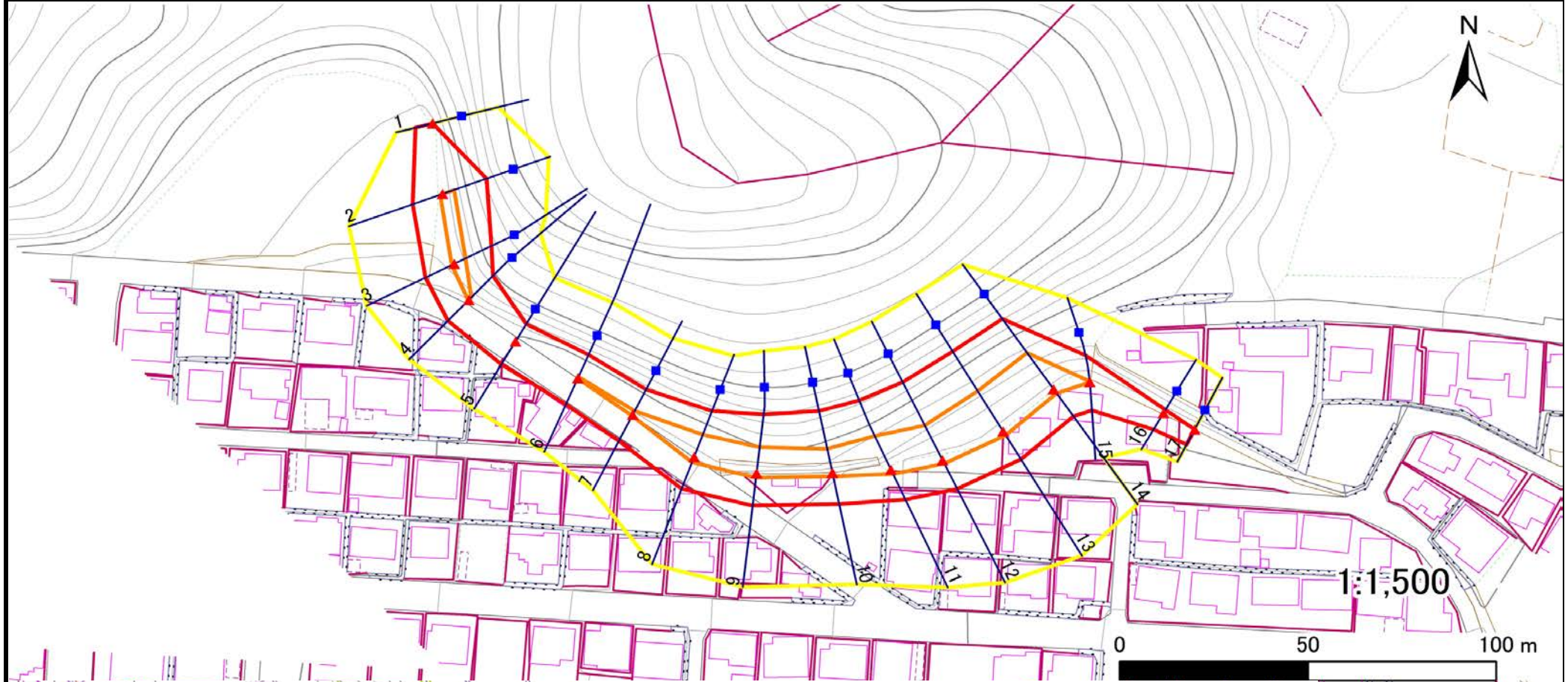
概況図(S=1:25,000)

この地図は、国土地理院長の承認を得て、同院発行の電子地形図25,000及び電子地形図20万を複製したものである。(承認番号 平30情複、第1018号)

土砂災害警戒区域等の指定の告示に係る図書(その2)

告示番号	宮城県告示第842号
告示年月日	令和元年10月18日
調査年度	平成29年度

急傾斜地の位置	箇所番号	I-自-1171	箇所名	羽黒台の2	所在地	仙台市太白区羽黒台
---------	------	----------	-----	-------	-----	-----------



危険のおそれのある土地の区域(土砂災害警戒区域)		
著しい危険のおそれのある土地の区域(土砂災害特別警戒区域)	土石等の(移動)高さが1m以下の場合 土石等の移動による力が100kN/mを超える区域	
	土石等の堆積の高さが3mを越える区域	
それ以外の区域		

凡例	上端	横断測線
	下端	

土砂災害警戒区域等の指定の告示に係る図書(その3)

告示番号	宮城県告示第842号
告示年月日	令和元年10月18日

建築物に作用すると想定される衝撃に関する事項

急傾斜地の位置	箇所番号	I-自-1171	箇所名	羽黒台の2	所在地	仙台市太白区羽黒台										
横断測線の区間	土石等の移動により建築物の地上部に作用すると想定される力				土石等の堆積により建築物の地上部に作用すると想定される力				土石等の移動により建築物の地上部に作用すると想定される力				土石等の堆積により建築物の地上部に作用すると想定される力			
	土石等の(移動)高さが1m以下の場合、土石等の移動による力が100kN/m ² を超える区域		それ以外の区域		土石等の堆積の高さが3mを超える区域		それ以外の区域		土石等の(移動)高さが1m以下の場合、土石等の移動による力が100kN/m ² を超える区域		それ以外の区域		土石等の堆積の高さが3mを超える区域		それ以外の区域	
	力の大きさのうち最大のもの(kN/m ²)	土石等の高さ(m)	力の大きさのうち最大のもの(kN/m ²)	土石等の高さ(m)	力の大きさのうち最大のもの(kN/m ²)	土石等の高さ(m)	力の大きさのうち最大のもの(kN/m ²)	土石等の高さ(m)	力の大きさのうち最大のもの(kN/m ²)	土石等の高さ(m)	力の大きさのうち最大のもの(kN/m ²)	土石等の高さ(m)	力の大きさのうち最大のもの(kN/m ²)	土石等の高さ(m)	力の大きさのうち最大のもの(kN/m ²)	土石等の高さ(m)
1 ~ 2	-	-	100.00	1.00	-	-	10.41	2.06	~							
2 ~ 3	111.85	1.00	100.00	1.00	-	-	10.86	2.15	~							
3 ~ 4	111.85	1.00	100.00	1.00	-	-	10.86	2.15	~							
4 ~ 5	-	-	100.00	1.00	-	-	12.60	2.49	~							
5 ~ 6	-	-	100.00	1.00	-	-	12.60	2.49	~							
6 ~ 7	105.37	1.00	100.00	1.00	-	-	11.68	2.31	~							
7 ~ 8	123.99	1.00	100.00	1.00	-	-	12.04	2.38	~							
8 ~ 9	123.99	1.00	100.00	1.00	-	-	12.04	2.38	~							
9 ~ 10	118.67	1.00	100.00	1.00	-	-	11.11	2.20	~							
10 ~ 11	120.23	1.00	100.00	1.00	-	-	10.80	2.14	~							
11 ~ 12	120.23	1.00	100.00	1.00	-	-	10.80	2.14	~							
12 ~ 13	119.26	1.00	100.00	1.00	-	-	12.18	2.41	~							
13 ~ 14	121.16	1.00	100.00	1.00	-	-	12.18	2.41	~							
14 ~ 15	121.16	1.00	100.00	1.00	-	-	11.08	2.19	~							
15 ~ 16	-	-	100.00	1.00	-	-	11.08	2.19	~							
16 ~ 17	-	-	65.78	1.00	-	-	9.03	1.79	~							
~									~							
~									~							
~									~							
~									~							
~									~							
~									~							
~									~							
~									~							
~									~							
~									~							