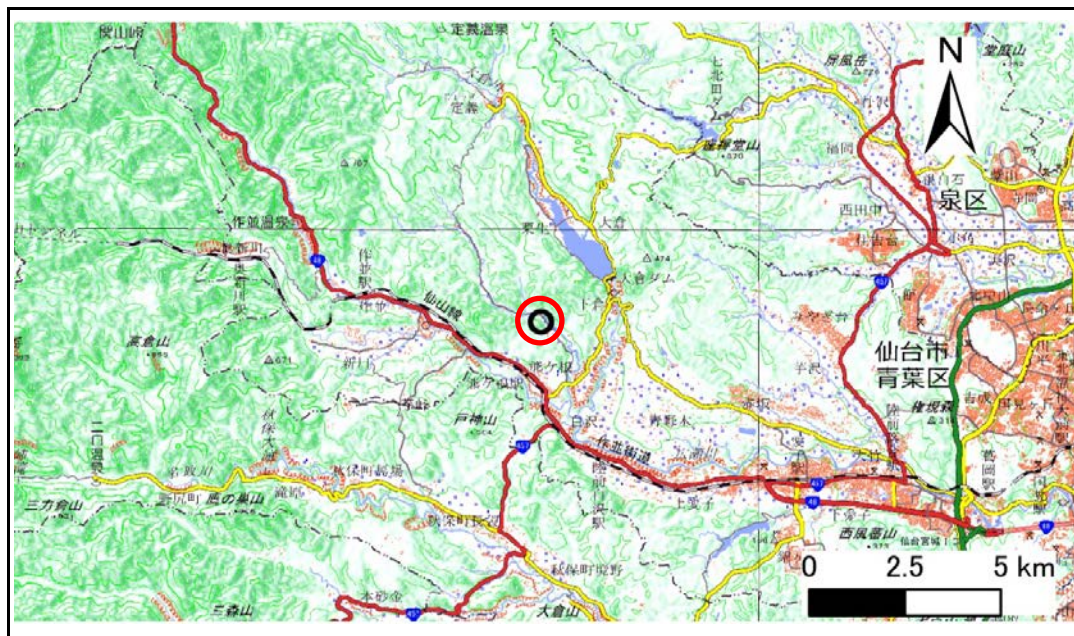


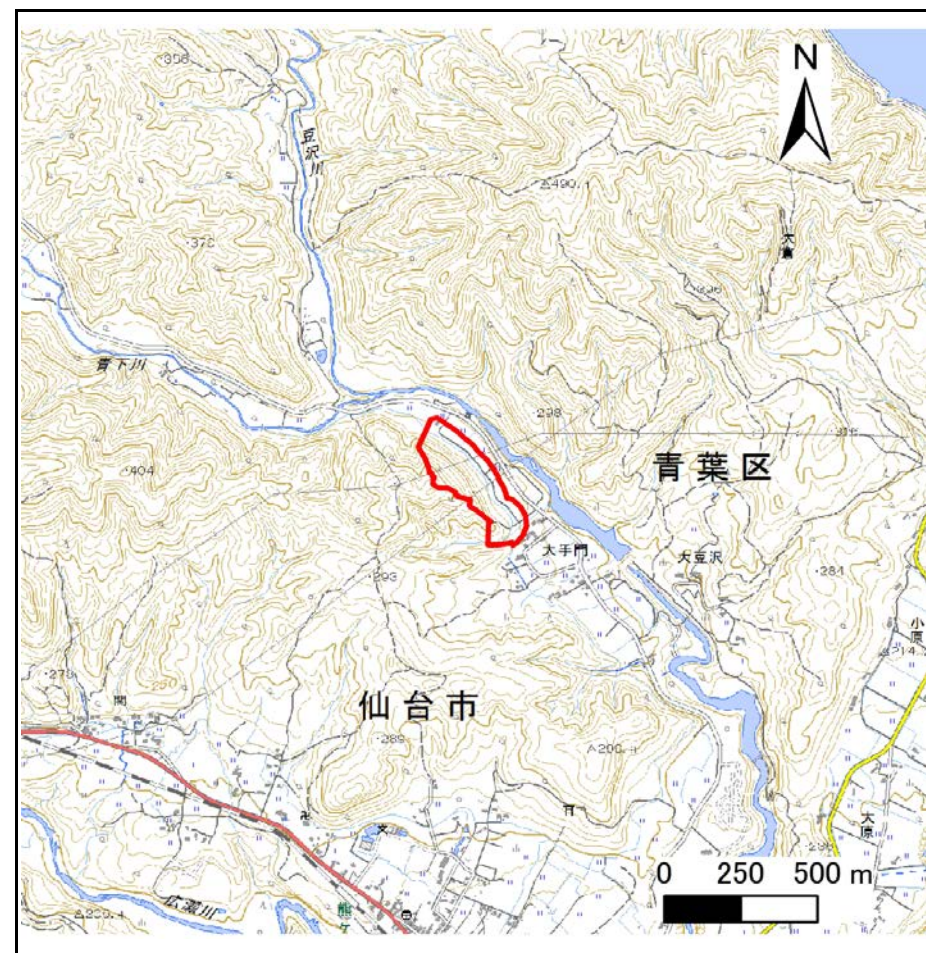
土砂災害警戒区域等の指定の告示に係る図書(その1)

告示番号	宮城県告示第194号
告示年月日	令和2年3月13日

自然現象の種類	急傾斜地の崩壊
箇所番号	Ⅲ-自-0089(1331000089)
箇所名	西原の6
所在地	仙台市青葉区大倉字西原
調査機関	宮城県仙台土木事務所



位置図 (S=1:200,000)



位置図 (S=1:25,000)

この地図は、国土地理院長の承認を得て、同院発行の電子地形図25000及び電子地形図20万を複製したものである。(承認番号 令元情複、第789号)

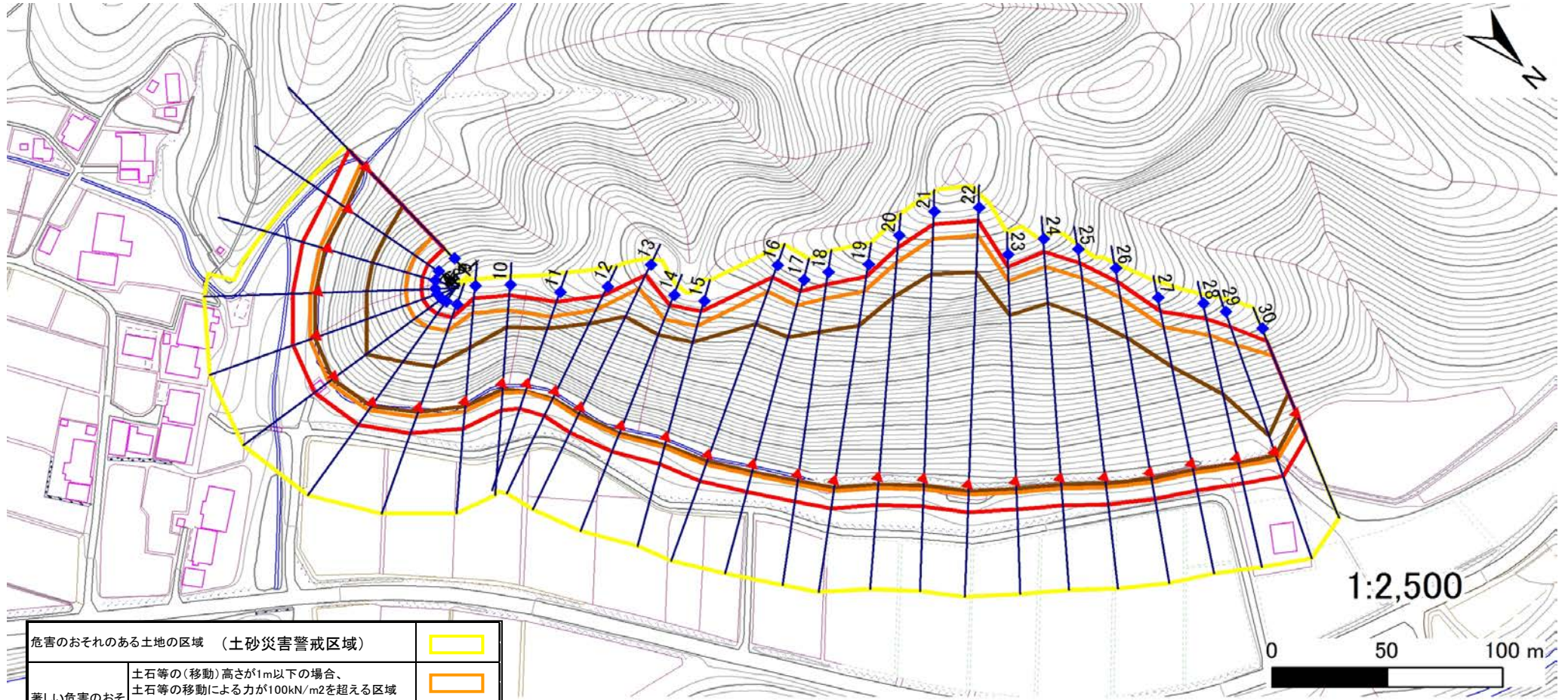
土砂災害警戒区域等の指定の告示に係る図書(その2)

告示番号	宮城県告示第194号
告示年月日	令和2年3月13日

危害のおそれのある土地、著しい危害のおそれのある土地の設定図

調査年度	平成30年度
------	--------

急傾斜地の位置	箇所番号	Ⅲ-自-0089(1331000089)	箇所名	西原の6	所在地	仙台市青葉区大倉字西原
---------	------	----------------------	-----	------	-----	-------------



危害のおそれのある土地の区域 (土砂災害警戒区域)		
著しい危害のおそれのある土地の区域 (土砂災害特別警戒区域)	土石等の(移動)高さが1m以下の場合、土石等の移動による力が100kN/m2を超える区域	
	土石等の堆積の高さが3mを超える区域	
それ以外の区域		

凡例		上端		横断測線
		下端		

土砂災害警戒区域等の指定の告示に係る図書(その3)

建築物に作用すると想定される衝撃に関する事項

告示番号	宮城県告示第194号
告示年月日	令和2年3月13日

急傾斜地の位置	箇所番号	Ⅲ-自-0089(1331000089)				箇所名	西原の6		所在地	仙台市青葉区大倉字西原							
横断側線の区間	土石等の移動により建築物の地上部に作用すると想定される力				土石等の堆積により建築物の地上部に作用すると想定される力				横断側線の区間	土石等の移動により建築物の地上部に作用すると想定される力				土石等の堆積により建築物の地上部に作用すると想定される力			
	土石等の(移動)高さが1m以下の場合、土石等の移動による力が100kN/m ² を超える区域		それ以外の区域		土石等の堆積の高さが3mを超える区域		それ以外の区域			土石等の(移動)高さが1m以下の場合、土石等の移動による力が100kN/m ² を超える区域		それ以外の区域		土石等の堆積の高さが3mを超える区域		それ以外の区域	
	力の大きさのうち最大のもの (Kn/m ²)	土石等の高さ (m)	力の大きさのうち最大のもの (Kn/m ²)	土石等の高さ (m)	力の大きさのうち最大のもの (Kn/m ²)	土石等の高さ (m)	力の大きさのうち最大のもの (Kn/m ²)	土石等の高さ (m)		力の大きさのうち最大のもの (Kn/m ²)	土石等の高さ (m)	力の大きさのうち最大のもの (Kn/m ²)	土石等の高さ (m)	力の大きさのうち最大のもの (Kn/m ²)	土石等の高さ (m)	力の大きさのうち最大のもの (Kn/m ²)	土石等の高さ (m)
1 ~ 2	162.77	1.00	100.00	1.00	19.57	3.87	15.16	3.00	~								
2 ~ 3	162.85	1.00	100.00	1.00	19.57	3.87	15.16	3.00	~								
3 ~ 4	162.85	1.00	100.00	1.00	19.52	3.86	15.16	3.00	~								
4 ~ 5	162.35	1.00	100.00	1.00	19.18	3.80	15.16	3.00	~								
5 ~ 6	159.12	1.00	100.00	1.00	18.45	3.65	15.16	3.00	~								
6 ~ 7	158.33	1.00	100.00	1.00	18.33	3.63	15.16	3.00	~								
7 ~ 8	162.14	1.00	100.00	1.00	19.16	3.79	15.16	3.00	~								
8 ~ 9	164.55	1.00	100.00	1.00	19.66	3.89	15.16	3.00	~								
9 ~ 10	164.55	1.00	100.00	1.00	20.96	4.15	15.16	3.00	~								
10 ~ 11	160.96	1.00	100.00	1.00	24.26	4.80	15.16	3.00	~								
11 ~ 12	161.45	1.00	100.00	1.00	24.26	4.80	15.16	3.00	~								
12 ~ 13	166.92	1.00	100.00	1.00	23.54	4.66	15.16	3.00	~								
13 ~ 14	166.92	1.00	100.00	1.00	23.24	4.60	15.16	3.00	~								
14 ~ 15	164.33	1.00	100.00	1.00	23.24	4.60	15.16	3.00	~								
15 ~ 16	167.50	1.00	100.00	1.00	23.19	4.59	15.16	3.00	~								
16 ~ 17	167.67	1.00	100.00	1.00	22.09	4.37	15.16	3.00	~								
17 ~ 18	167.76	1.00	100.00	1.00	22.09	4.37	15.16	3.00	~								
18 ~ 19	167.76	1.00	100.00	1.00	21.93	4.34	15.16	3.00	~								
19 ~ 20	167.78	1.00	100.00	1.00	21.78	4.31	15.16	3.00	~								
20 ~ 21	167.78	1.00	100.00	1.00	21.78	4.31	15.16	3.00	~								
21 ~ 22	167.57	1.00	100.00	1.00	21.60	4.27	15.16	3.00	~								
22 ~ 23	167.79	1.00	100.00	1.00	21.82	4.32	15.16	3.00	~								
23 ~ 24	167.79	1.00	100.00	1.00	21.82	4.32	15.16	3.00	~								
24 ~ 25	166.90	1.00	100.00	1.00	21.31	4.22	15.16	3.00	~								
25 ~ 26	164.80	1.00	100.00	1.00	20.80	4.11	15.16	3.00	~								
26 ~ 27	163.49	1.00	100.00	1.00	20.58	4.07	15.16	3.00	~								
27 ~ 28	162.87	1.00	100.00	1.00	20.57	4.07	15.16	3.00	~								
28 ~ 29	155.83	1.00	100.00	1.00	19.75	3.91	15.16	3.00	~								
29 ~ 30	155.17	1.00	100.00	1.00	17.45	3.45	15.16	3.00	~								
~									~								
~									~								
~									~								
~									~								
~									~								
~									~								
~									~								
~									~								
~									~								
~									~								