

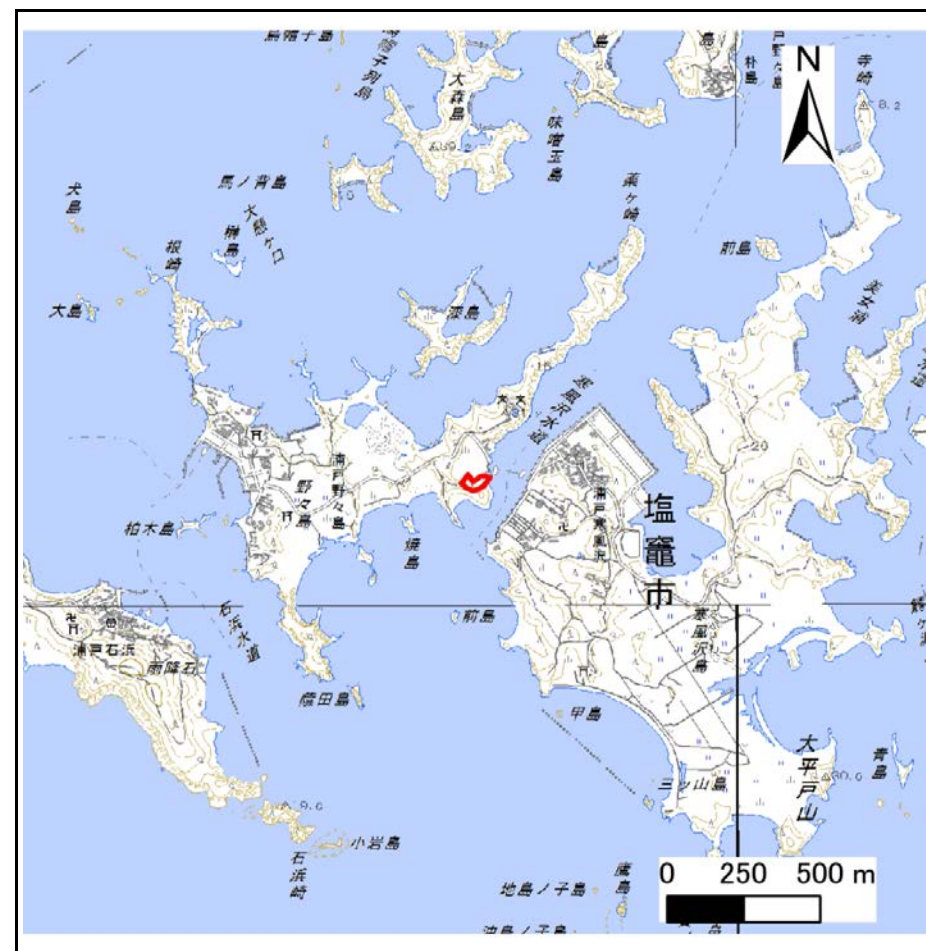
# 土砂災害警戒区域等の指定の告示に係る図書(その1)

|       |           |
|-------|-----------|
| 告示番号  | 宮城県告示第39号 |
| 告示年月日 | 令和2年1月17日 |

|         |                       |
|---------|-----------------------|
| 自然現象の種類 | 急傾斜地の崩壊               |
| 箇所番号    | II-自-0895(1321000895) |
| 箇所名     | 浦戸野々島の3               |
| 所在地     | 塩竈市浦戸野々島字馬越           |
| 調査機関    | 宮城県仙台土木事務所            |



位置図 (S=1:200,000)



位置図 (S=1:25,000)

この地図は、国土地理院長の承認を得て、同院発行の電子地形図25000及び電子地形図20万を複製したものである。(承認番号 令元情複、第205号)

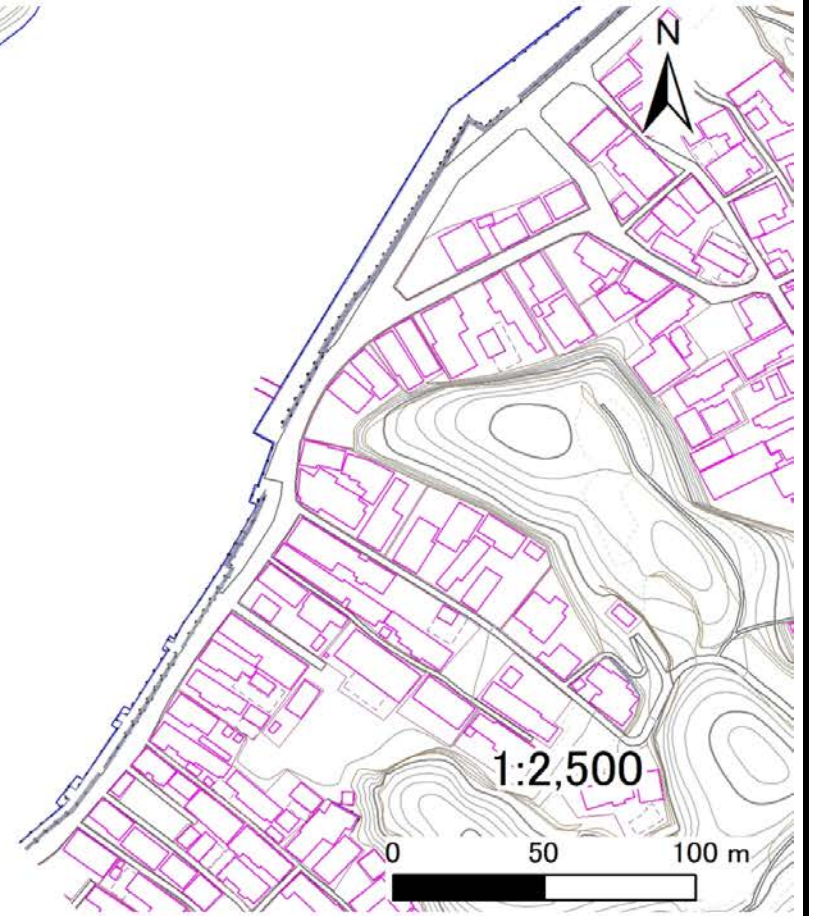
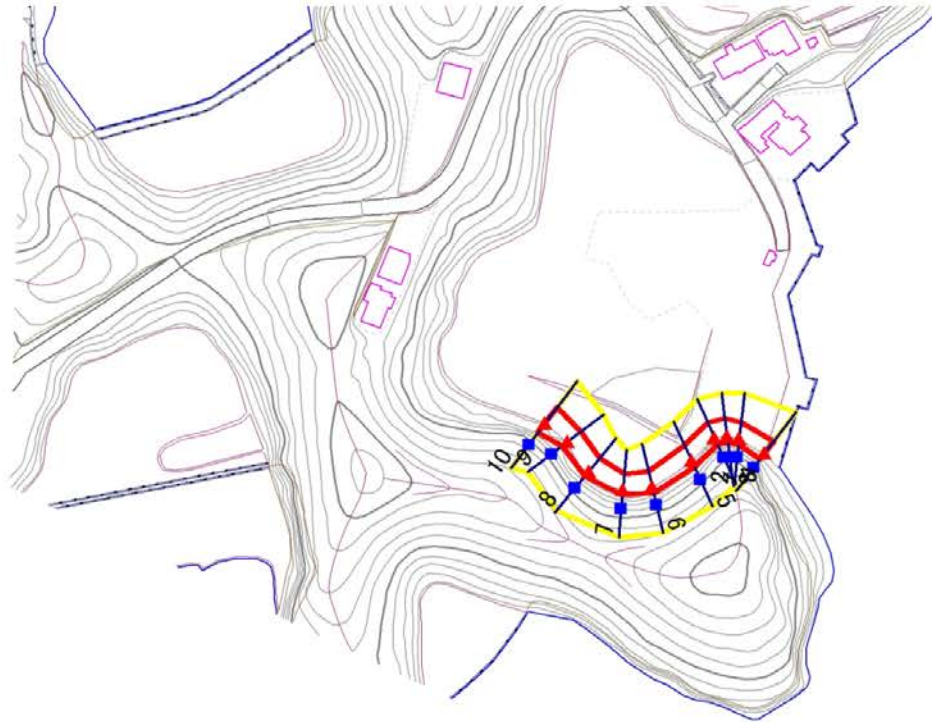
# 土砂災害警戒区域等の指定の告示に係る図書(その2)

|       |           |
|-------|-----------|
| 告示番号  | 宮城県告示第39号 |
| 告示年月日 | 令和2年1月17日 |

危害のおそれのある土地、著しい危害のおそれのある土地の設定図

|      |        |
|------|--------|
| 調査年度 | 平成30年度 |
|------|--------|

|         |      |                       |     |         |     |             |
|---------|------|-----------------------|-----|---------|-----|-------------|
| 急傾斜地の位置 | 箇所番号 | II-自-0895(1321000895) | 箇所名 | 浦戸野々島の3 | 所在地 | 塩竈市浦戸野々島字馬越 |
|---------|------|-----------------------|-----|---------|-----|-------------|



|                           |   |  |
|---------------------------|---|--|
| 危害のおそれのある土地の区域 (土砂災害警戒区域) |   |  |
| 著しい危害のおそれのある土地の区域         | 土石等の(移動)高さが1m以下の場合、<br>土石等の移動による力が100kN/m <sup>2</sup> を超える区域 |  |
|                           | 土石等の堆積の高さが3mを超える区域  |  |
| (土砂災害特別警戒区域)              | それ以外の区域   |  |

|    |  |    |  |      |
|----|--|----|--|------|
| 凡例 |  | 上端 |  | 横断測線 |
|    |  | 下端 |  |      |

## 土砂災害警戒区域等の指定の告示に係る図書(その3)

|       |           |
|-------|-----------|
| 告示番号  | 宮城県告示第39号 |
| 告示年月日 | 令和2年1月17日 |

建築物に作用すると想定される衝撃に関する事項

| 急傾斜地の位置 | 箇所番号  | Ⅱ-自-0895(1321000895) | 箇所名                                   | 浦戸野々島の3       | 所在地                                   | 塩竈市浦戸野々島字馬越   |                                       |               |         |   |               |                                       |               |                                       |               |                                       |               |
|---------|---|----------------------|---------------------------------------|---------------|---------------------------------------|---------------|---------------------------------------|---------------|---------|---|---------------|---------------------------------------|---------------|---------------------------------------|---------------|---------------------------------------|---------------|
| 横断側線の区間 | 土石等の移動により建築物の地上部に作用すると想定される力                              |                      |                                       |               | 土石等の堆積により建築物の地上部に作用すると想定される力          |               |                                       |               | 横断側線の区間 | 土石等の移動により建築物の地上部に作用すると想定される力                              |               |                                       |               | 土石等の堆積により建築物の地上部に作用すると想定される力          |               |                                       |               |
|         | 土石等の(移動)高さが1m以下の場合、土石等の移動による力が100kN/m <sup>2</sup> を超える区域 |                      | それ以外の区域                               |               | 土石等の堆積の高さが3mを超える区域                    |               | それ以外の区域                               |               |         | 土石等の(移動)高さが1m以下の場合、土石等の移動による力が100kN/m <sup>2</sup> を超える区域 |               | それ以外の区域                               |               | 土石等の堆積の高さが3mを超える区域                    |               | それ以外の区域                               |               |
|         | 力の大きさのうち最大のもの<br>(Kn/m <sup>2</sup> )                     | 土石等の高さ<br>(m)        | 力の大きさのうち最大のもの<br>(Kn/m <sup>2</sup> ) | 土石等の高さ<br>(m) | 力の大きさのうち最大のもの<br>(Kn/m <sup>2</sup> ) | 土石等の高さ<br>(m) | 力の大きさのうち最大のもの<br>(Kn/m <sup>2</sup> ) | 土石等の高さ<br>(m) |         | 力の大きさのうち最大のもの<br>(Kn/m <sup>2</sup> )                     | 土石等の高さ<br>(m) | 力の大きさのうち最大のもの<br>(Kn/m <sup>2</sup> ) | 土石等の高さ<br>(m) | 力の大きさのうち最大のもの<br>(Kn/m <sup>2</sup> ) | 土石等の高さ<br>(m) | 力の大きさのうち最大のもの<br>(Kn/m <sup>2</sup> ) | 土石等の高さ<br>(m) |

|        |   |   |      |     |   |   |      |     |   |  |  |  |  |  |  |
|--------|---|---|------|-----|---|---|------|-----|---|--|--|--|--|--|--|
| 1 ~ 2  | - | - | 68.6 | 1.0 | - | - | 11.3 | 2.3 | ~ |  |  |  |  |  |  |
| 2 ~ 3  | - | - | 74.6 | 1.0 | - | - | 10.5 | 2.1 | ~ |  |  |  |  |  |  |
| 3 ~ 4  | - | - | 74.6 | 1.0 | - | - | 9.8  | 2.0 | ~ |  |  |  |  |  |  |
| 4 ~ 5  | - | - | 73.6 | 1.0 | - | - | 9.9  | 2.0 | ~ |  |  |  |  |  |  |
| 5 ~ 6  | - | - | 72.5 | 1.0 | - | - | 10.4 | 2.1 | ~ |  |  |  |  |  |  |
| 6 ~ 7  | - | - | 68.7 | 1.0 | - | - | 10.4 | 2.1 | ~ |  |  |  |  |  |  |
| 7 ~ 8  | - | - | 73.2 | 1.0 | - | - | 10.0 | 2.0 | ~ |  |  |  |  |  |  |
| 8 ~ 9  | - | - | 73.2 | 1.0 | - | - | 10.3 | 2.1 | ~ |  |  |  |  |  |  |
| 9 ~ 10 | - | - | 85.5 | 1.0 | - | - | 10.3 | 2.1 | ~ |  |  |  |  |  |  |
| ~      |   |   |      |     |   |   |      |     | ~ |  |  |  |  |  |  |
| ~      |   |   |      |     |   |   |      |     | ~ |  |  |  |  |  |  |
| ~      |   |   |      |     |   |   |      |     | ~ |  |  |  |  |  |  |
| ~      |   |   |      |     |   |   |      |     | ~ |  |  |  |  |  |  |
| ~      |   |   |      |     |   |   |      |     | ~ |  |  |  |  |  |  |
| ~      |   |   |      |     |   |   |      |     | ~ |  |  |  |  |  |  |
| ~      |   |   |      |     |   |   |      |     | ~ |  |  |  |  |  |  |
| ~      |   |   |      |     |   |   |      |     | ~ |  |  |  |  |  |  |
| ~      |   |   |      |     |   |   |      |     | ~ |  |  |  |  |  |  |
| ~      |   |   |      |     |   |   |      |     | ~ |  |  |  |  |  |  |
| ~      |   |   |      |     |   |   |      |     | ~ |  |  |  |  |  |  |
| ~      |   |   |      |     |   |   |      |     | ~ |  |  |  |  |  |  |
| ~      |   |   |      |     |   |   |      |     | ~ |  |  |  |  |  |  |
| ~      |   |   |      |     |   |   |      |     | ~ |  |  |  |  |  |  |
| ~      |   |   |      |     |   |   |      |     | ~ |  |  |  |  |  |  |
| ~      |   |   |      |     |   |   |      |     | ~ |  |  |  |  |  |  |
| ~      |   |   |      |     |   |   |      |     | ~ |  |  |  |  |  |  |
| ~      |   |   |      |     |   |   |      |     | ~ |  |  |  |  |  |  |
| ~      |   |   |      |     |   |   |      |     | ~ |  |  |  |  |  |  |
| ~      |   |   |      |     |   |   |      |     | ~ |  |  |  |  |  |  |