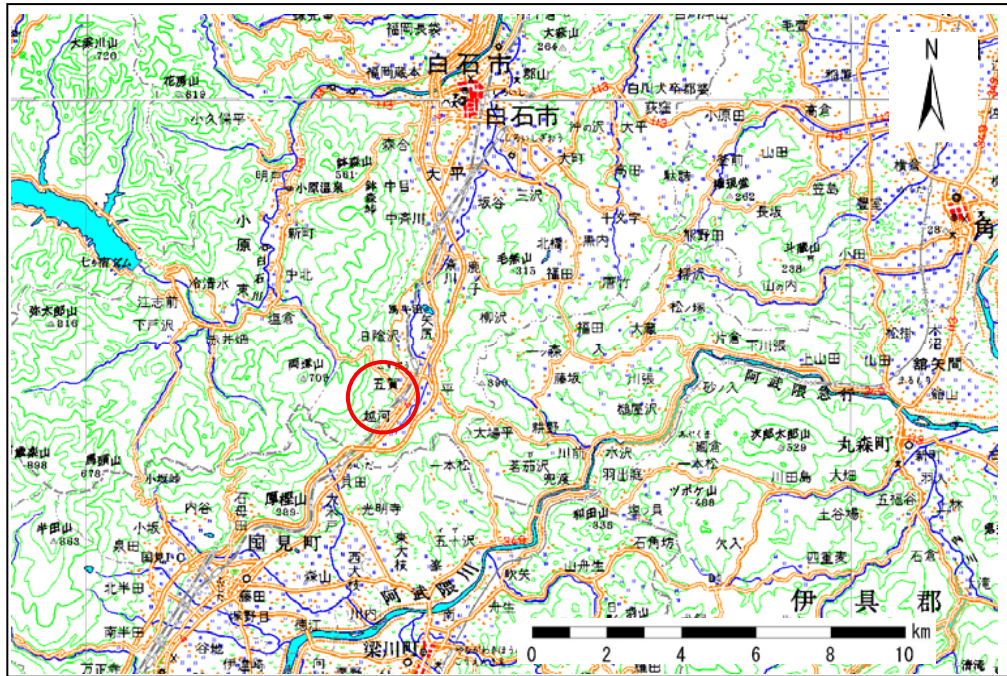


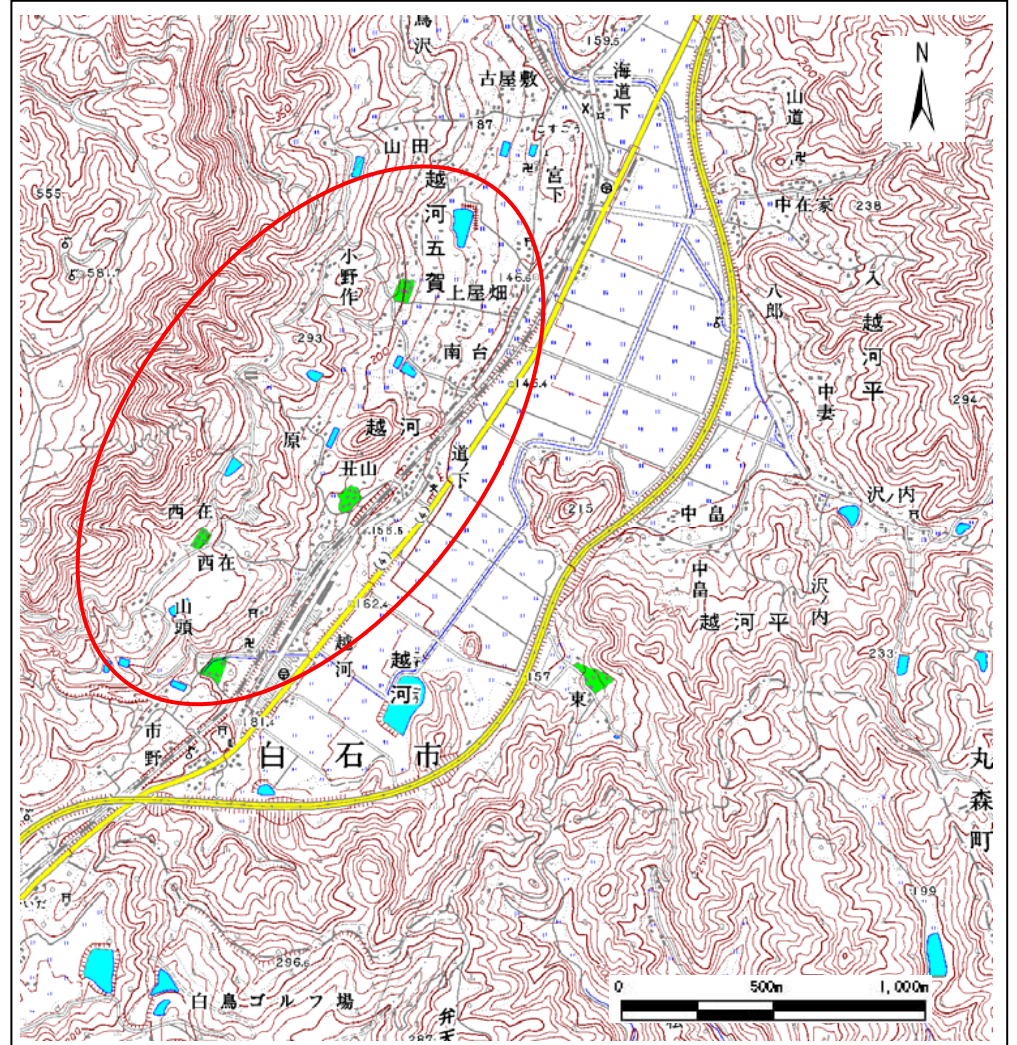
土砂災害警戒区域等の指定の告示に係る図書(その1)

告示番号	宮城県告示第876号
告示年月日	平成22年9月10日

自然現象の種類	地滑り
箇所番号	005
箇所名	越河
所在地	白石市越河
調査機関	宮城県土木部防災砂防課



位置図(S=1:200,000)

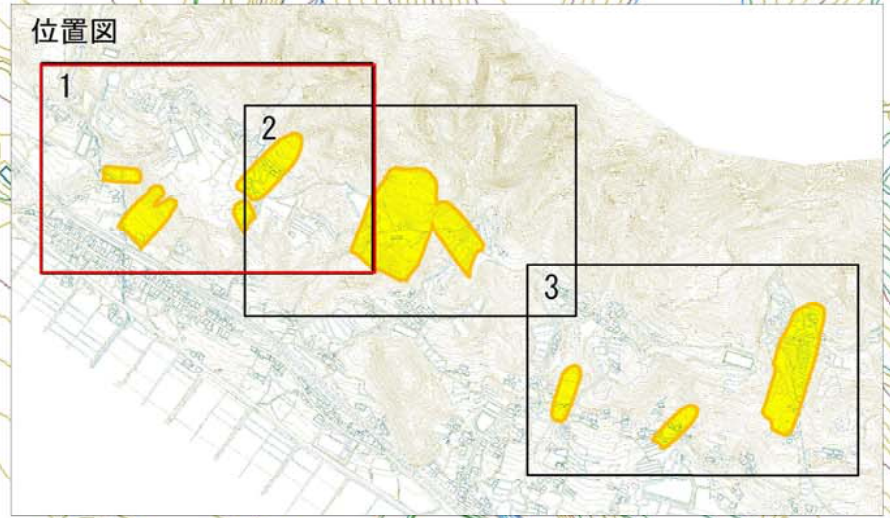


位置図(S=1:25,000)

宮城県

この地図は、国土地理院長の承認を得て、同院発行の数値地図200000(地図画像)及び数値地図25000(地図画像)を複製したものである。(承認番号 平22業複、第260号)

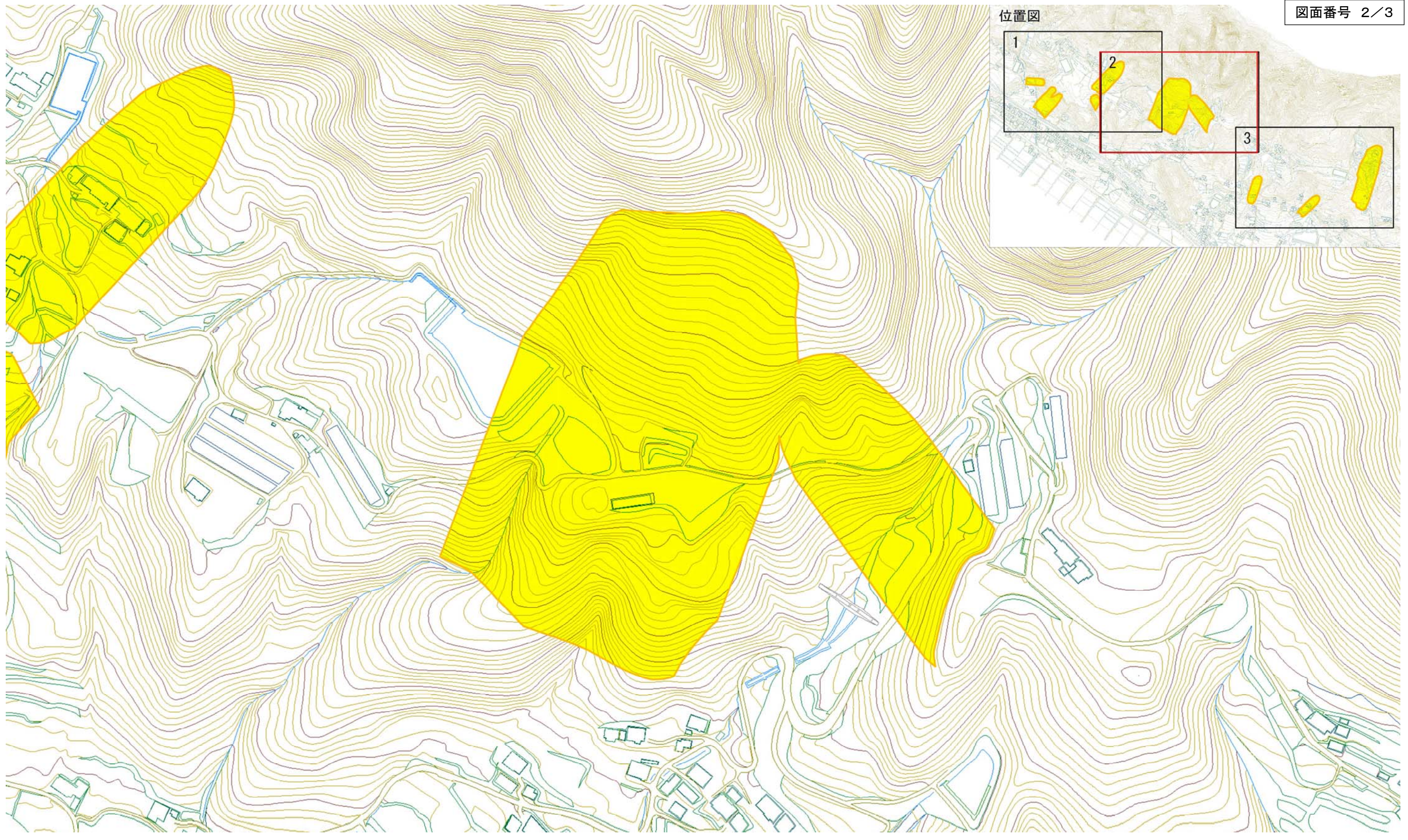
土砂災害警戒区域等の指定の告示に係る図書（その2）



様式-2(地) 土砂災害警戒区域・土砂災害特別警戒区域 区域図	土砂災害防止法施行令第二条の 基準に該当する区域 (土砂災害警戒区域)			自然現象 の種類	地滑り	箇所番号	005	箇所名	越河	 SCALE=1:2,500
	土砂災害防止法施行令第三条の 基準に該当する区域 (土砂災害特別警戒区域)		縮尺 1:2,500	告示番号	宮城県告示第876号	地滑り区域名				
	告示年月日	平成22年9月10日	所在地	白石市越河						

土砂災害警戒区域等の指定の告示に係る図書（その2）

図面番号 2/3



様式-2(地) 土砂災害警戒区域・土砂災害特別警戒区域 区域図	土砂災害防止法施行令第二条の 基準に該当する区域 (土砂災害警戒区域)			自然現象 の種類	地滑り	箇所番号	005	箇所名	越河	0 50 100(m) SCALE=1:2,500
	土砂災害防止法施行令第三条の 基準に該当する区域 (土砂災害特別警戒区域)		縮尺 1:2,500	告示番号	宮城県告示第876号	地滑り区域名				
			告示年月日	平成22年9月10日	所在地	白石市越河				

土砂災害警戒区域等の指定の告示に係る図書（その2）



様式-2(地) 土砂災害警戒区域・土砂災害特別警戒区域 区域図	土砂災害防止法施行令第二条の 基準に該当する区域 (土砂災害警戒区域)		縮尺 1:2,500	自然現象 の種類	地滑り	箇所番号	005	箇所名	越河	0 50 100(m) SCALE=1:2,500	
	土砂災害防止法施行令第三条の 基準に該当する区域 (土砂災害特別警戒区域)			告示番号	宮城県告示第876号	地滑り区域名					
				告示年月日	平成22年9月10日	所在地	白石市越河				