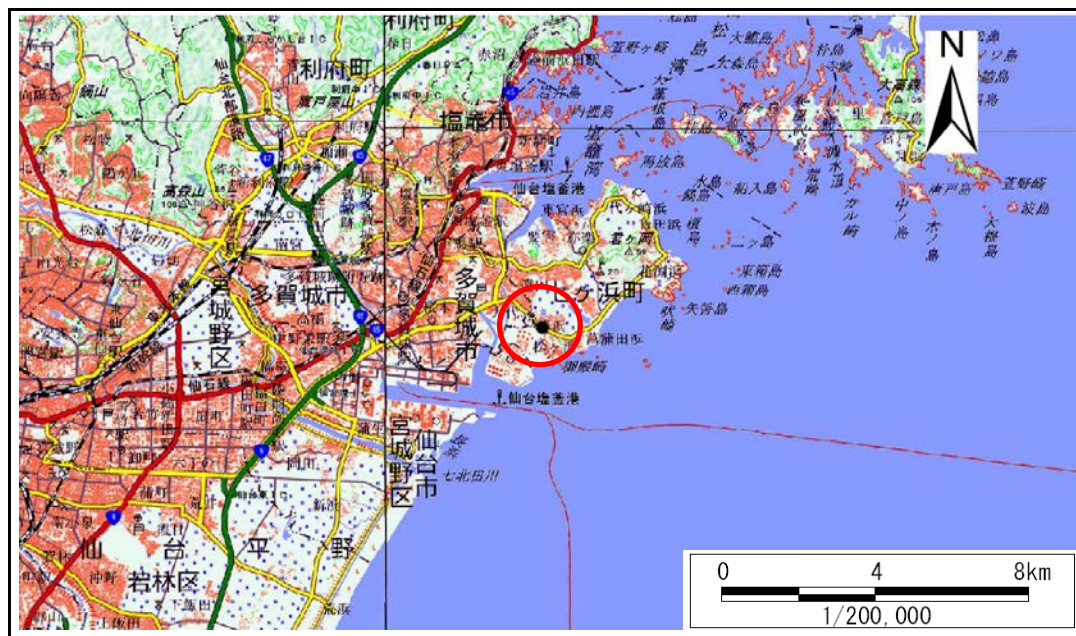


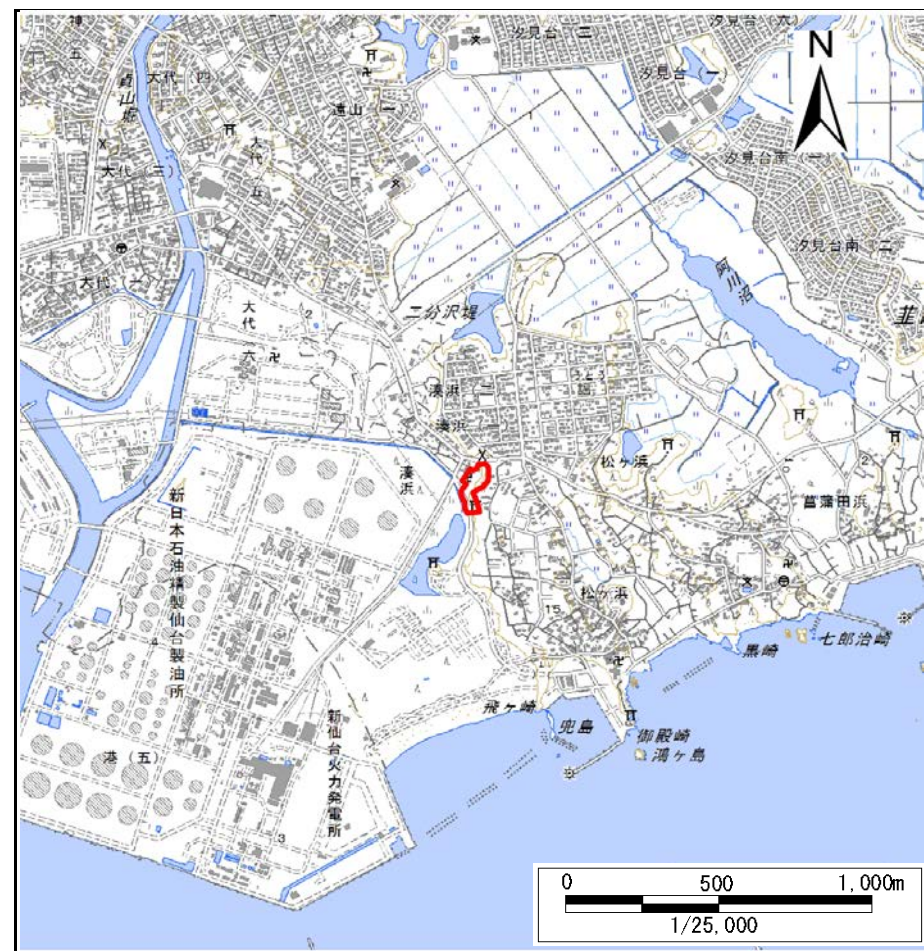
# 土砂災害警戒区域等の指定の告示に係る図書(その1)

告示番号	宮城県告示第279号
告示年月日	平成31年3月26日

自然現象の種類	急傾斜地の崩壊
箇所番号	I-自-1466
箇所名	熊野
所在地	宮城郡七ヶ浜町湊浜字熊野、字砂山、字船戸、字沼前
調査機関	宮城県仙台土木事務所



位置図(S=1:200,000)



位置図(S=1:25,000)

宮城県

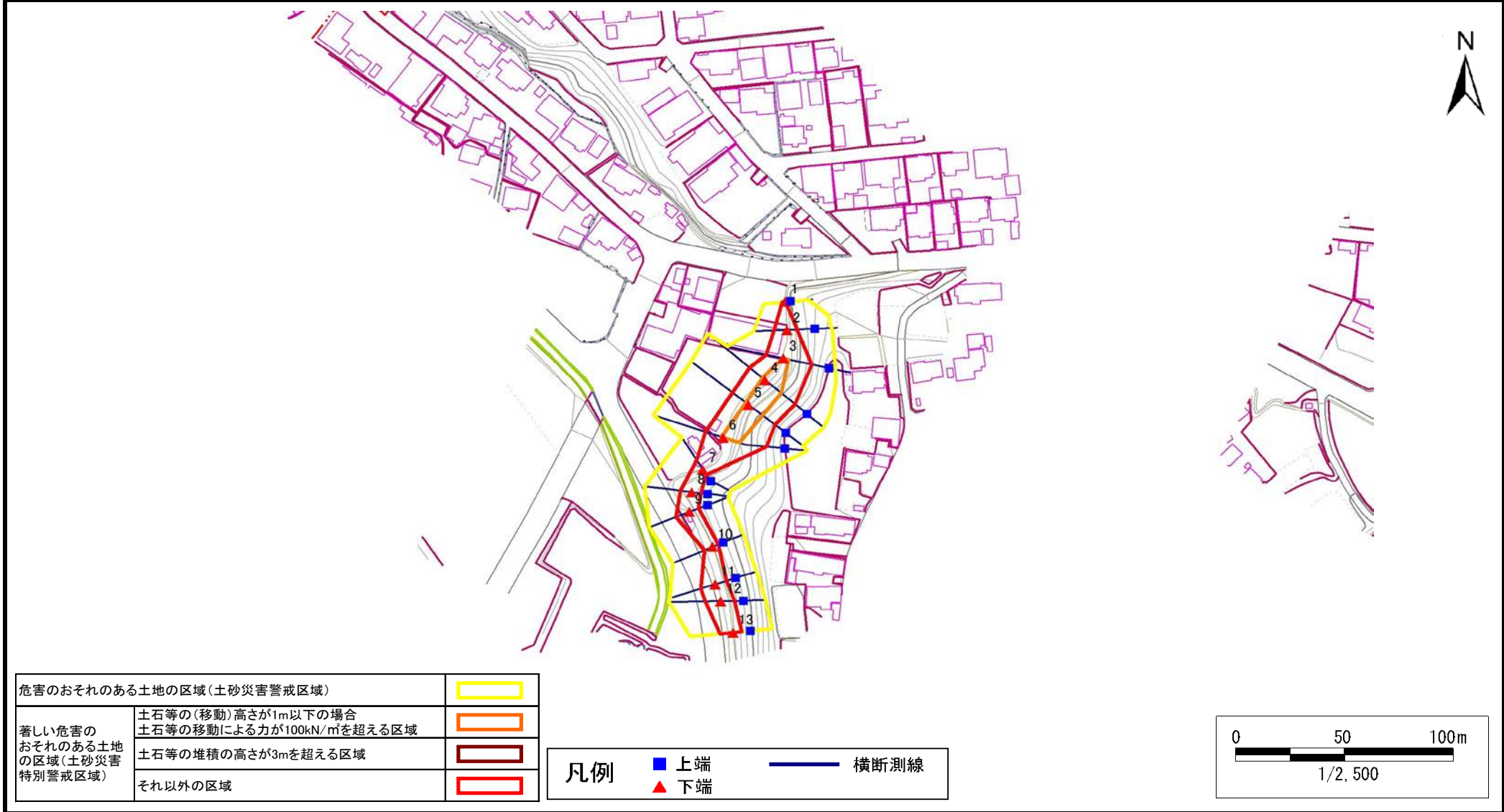
この地図は、国土地理院長の承認を得て、同院発行の数値地図20000(地図画像)及び数値地図25000(地図画像)を複製したものである。(承認番号 平 情複、第 号)

# 土砂災害警戒区域等の指定の告示に係る図書(その2)

告示番号	宮城県告示第279号
告示年月日	平成31年3月26日

調査年度	平成29年度
------	--------

急傾斜地の位置	箇所番号	I-自-1466	箇所名	熊野	所在地	宮城郡七ヶ浜町湊浜字熊野、字砂山、字船戸、字沼前
---------	------	----------	-----	----	-----	--------------------------



# 土砂災害警戒区域等の指定の告示に係る図書(その3)

告示番号	宮城県告示第279号
告示年月日	平成31年3月26日

急 傾 斜 地 の 位 置    箇所番号    I-自-1466    箇所名    熊野    所在地    宮城郡七ヶ浜町湊浜字熊野、字砂山、字船戸、字沼前

横断測線の区間	土石等の移動により建築物の地上部に作用すると想定される力				土石等の堆積により建築物の地上部に作用すると想定される力				横断測線の区間	土石等の移動により建築物の地上部に作用すると想定される力				土石等の堆積により建築物の地上部に作用すると想定される力			
	土石等の(移動)高さが1m以下の場合、土石等の移動による力が100kN/m <sup>2</sup> を超える区域		それ以外の区域		土石等の堆積の高さが3mを超える区域		それ以外の区域			土石等の(移動)高さが1m以下の場合、土石等の移動による力が100kN/m <sup>2</sup> を超える区域		それ以外の区域		土石等の堆積の高さが3mを超える区域		それ以外の区域	
	力の大きさのうち最大のもの (kN/m <sup>2</sup> )	土石等の高さ (m)	力の大きさのうち最大のもの (kN/m <sup>2</sup> )	土石等の高さ (m)	力の大きさのうち最大のもの (kN/m <sup>2</sup> )	土石等の高さ (m)	力の大きさのうち最大のもの (kN/m <sup>2</sup> )	土石等の高さ (m)		力の大きさのうち最大のもの (kN/m <sup>2</sup> )	土石等の高さ (m)	力の大きさのうち最大のもの (kN/m <sup>2</sup> )	土石等の高さ (m)	力の大きさのうち最大のもの (kN/m <sup>2</sup> )	土石等の高さ (m)	力の大きさのうち最大のもの (kN/m <sup>2</sup> )	土石等の高さ (m)
1 ~ 2	-	-	78.27	1.00	-	-	13.51	2.67									
2 ~ 3	-	-	100.00	1.00	-	-	10.11	2.00									
3 ~ 4	125.42	1.00	100.00	1.00	-	-	11.33	2.24									
4 ~ 5	127.31	1.00	100.00	1.00	-	-	11.92	2.36									
5 ~ 6	127.31	1.00	100.00	1.00	-	-	11.92	2.36									
6 ~ 7	-	-	100.00	1.00	-	-	11.07	2.19									
7 ~ 8	-	-	68.15	1.00	-	-	14.81	2.93									
8 ~ 9	-	-	85.35	1.00	-	-	14.81	2.93									
9 ~ 10	-	-	85.35	1.00	-	-	15.16	3.00									
10 ~ 11	-	-	90.46	1.00	-	-	15.16	3.00									
11 ~ 12	-	-	93.74	1.00	-	-	13.17	2.61									
12 ~ 13	-	-	93.74	1.00	-	-	13.71	2.71									