

2019年度版

★魅力ある農業・農村を次世代に届けるために★

# 仙台管内

## 農業農村整備事業の概要

山元東部地区 ジャがいも畑

山元町 農地整備事業 山元東部地区

大規模畑地

山元東部地区 ねぎ畑

岩沼地区 キャベツの土寄せ  
岩沼市

名取市 生き物調査

仙台市 地元小学生による稲刈り体験

宮城県仙台地方振興事務所 農業農村整備部

〒981-8505 宮城県仙台市青葉区堤通雨宮町4番17号(仙台合同庁舎内)1階及び6階

代表電話 022(275)9111

FAX 022(274)5876 [6階] 022(706)1114 [1階]

URL <http://www.pref.miyagi.jp/soshiki/sdsgsin-ns/>





# 仙台地方振興事務所 農業農村整備部 担当業務案内

直通:022-275-8939

農業農村整備部長

技術副参事  
(災害復旧復興担当)

次長  
(総括担当)

技術次長  
(総括担当)

次長  
(換地・用地担当)

技術次長  
(調整指導担当)

## 計画調整班

(直通:022-275-9127 内線:2624,2627,2628,2660,2661)

- 農業農村整備事業の事業計画策定、促進計画等策定支援及びフォローアップ  
多面的機能支払交付金及び中山間地域等直接支払交付金に関すること等

## 管理指導班

(直通:022-275-9126,022-706-1113 内線:2625,2626,2629,2637,2647~2649)

- 土地改良区の指導監督、事業実施に係る用地買収・損失補償  
事業に係る財産管理、換地業務、土地改良法に関すること等

## 農地整備班

- 農村地域復興再生基盤総合整備事業、農地災害復旧事業、農地海岸災害復旧事業  
復興交付金事業、団体営事業、農村地域防災減災事業等

### <農地整備第一班>

(直通:022-706-8107 内線:2635,2636,2646,2653~2655)

### <農地整備第二班>

(直通:022-275-9131 内線:2633,2640,2642,2643,2650,2651)

### <農地整備第三班>

(直通:022-706-1250 内線:2112,2113,2125,2126,2638,2677)

### <農地整備第四班>

(直通:022-706-1251 内線:2671,2672,2680,2681,2683,2684)

### <農地整備第五班>

(直通:022-706-1252 内線:2111,2652,2662~2666)

### <農地整備第六班>

(直通:022-706-1112 内線:2120~2124,2676)

## 水利施設保全班

- 農村地域復興再生基盤総合整備事業  
復興交付金事業

国営事業の各種調整、施設管理に関する事業、基幹水利施設保全事業等  
(直通:022-275-9130 内線:2682,2630~2632)

## 管内市町村一覧

※上記内容は今後変更になる場合があります

市町村名	所在地	電話番号(代表)	市町村名	所在地	電話番号(代表)
仙台市	仙台市青葉区国分町3-7-1	022-261-1111	山元町	亶理郡山元町浅生原字作田山32	0223-37-1111
塩竈市	塩竈市旭町1-1	022-364-1111	松島町	宮城県松島町高城字帰命院下—19-1	022-354-5701
名取市	名取市増田字柳田80	022-384-2111	七ヶ浜町	宮城県七ヶ浜町東宮浜字丑谷辺5-1	022-357-2111
多賀城市	多賀城市中央2-1-1	022-368-1141	利府町	宮城県利府町利府字新並松4	022-767-2111
岩沼市	岩沼市桜1-6-20	0223-22-1111	大和町	黒川郡大和町吉岡まほろば一丁目1-1	022-345-1111
富谷市	富谷市富谷坂松田30	022-358-3111	大郷町	黒川郡大郷町粕川字西長崎5-8	022-359-3111
亶理町	亶理郡亶理町字下小路7-4	0223-34-1111	大衡村	黒川郡大衡村大衡字平林62	022-345-5111

## 管内土地改良区一覧

名称	所在地	電話番号	設立年月日	地区面積 (ha)	組合員数 (人)	関係市町村
亶理	亶理郡亶理町字江下124	0223-34-1319	S25.12.20	4,570	4,730	亶理町、山元町
名取	名取市植松字錦田84-1	022-382-5211	S44. 3.25	3,497	2,797	名取市、岩沼市、仙台市
仙台東	仙台市若林区荒井字上目南20	022-288-5026	H 8 . 4 . 1	2,174	2,120	仙台市
仙台市泉	仙台市泉区泉中央2-1-1	022-372-0064	S53. 1. 6	762	820	仙台市
金洗堰	黒川郡大衡村大衡字平林62	022-345-4755	S27. 8. 2	740	415	大衡村、色麻町
大和町	黒川郡大和町鶴巢北目大崎字岸121-2	022-343-2030	H16.11.18	731	508	大和町
富谷北部	富谷市太子堂1-17-22	022-358-4279	S54. 4.28	491	471	富谷市、大和町
仙台市岩切	仙台市宮城野区岩切1-27-13	022-255-8254	S29. 6.15	398	667	仙台市
仙台市大倉川	仙台市青葉区上愛子字遠野原29-7	022-392-2725	S36. 5.22	262	246	仙台市
秋保町	仙台市太白区秋保町長袋字大原45-1	022-399-2478	S58. 6.17	153	266	仙台市
宮城郡七ヶ浜町七ヶ浜	宮城郡七ヶ浜町吉田浜字小浜7-8	022-766-9179	S33. 4.15	144	378	七ヶ浜町
鶴田川沿岸	大崎市鹿島台広長字内ノ浦104-1	0229-56-2293	S26. 6.26	2,860	1,902	大崎市、大郷町、松島町

※H30.6未現在



## 仙台地域の概要

当地域は宮城県ほぼ中央部に位置し、政令指定都市である仙台市を中心とした6市7町1村で構成されています。面積は1,648km<sup>2</sup>余りで、県土の約23%を占めています。

地域内には、仙台空港、東北新幹線、東北縦貫自動車道などの高速交通網とともに、地域間の交通アクセスも整備され、東北地方の主要交通網の拠点となっています。また、本県人口の約6割以上を占め、県内では混住化が最も進化した地域で、都市と農村が共存できる農村づくりが求められています。地形は、太平洋に面した東部及び東南部(仙台市近郊、塩竈市、多賀城市、七ヶ浜町、利府町、松島町)、奥羽山脈から発する河川に開けた平野部の北部(富谷市、大郷町、大衡村)、河岸段丘及び丘陵地帯の南部から中央部(山元町、亶理町、岩沼市、名取市)及び標高70m~1,400mの起伏をもつ地形の西部(仙台市西部、大和町)に大別されます。気候は、県内一温暖で、仙台市における年平均気温は12.4℃、年間降水量は1,254mmで西部の山間部を除いて積雪は少なく、一年を通して比較的過ごしやすい地域となっております。

平成23年3月11日に発生した東日本大震災では、地震と大津波等により沿岸部を中心に農地の冠水や農業用施設の損壊など生産基盤に甚大な被害を受けましたが、復旧・復興事業は順次完了し、ほぼすべての農地で作付可能となりました。



## 管内市町村の概要

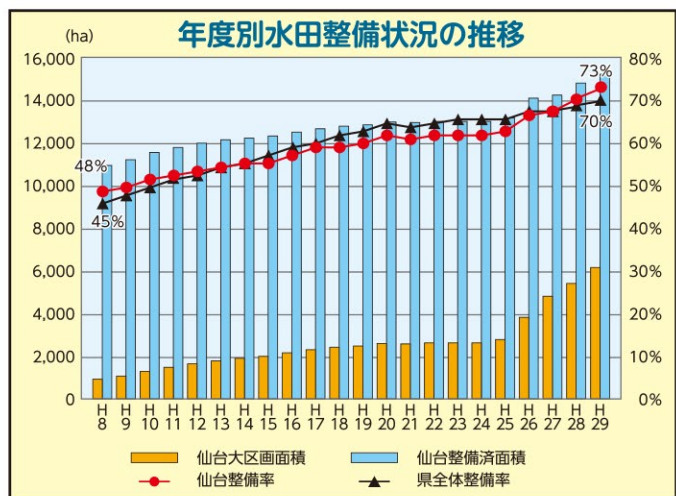
市町村名	総面積 (ha)	農地面積 (ha)	総人口 (人)	産業別就業人口(人)			農家数(人)					
				総数	第1次産業	第2次産業	第3次産業	総数	内販売農家数	専業	第1種兼業	第2種兼業
仙台市	78,630	6,050	1,062,834	479,339	3,717	77,038	386,007	3,199	2,222	518	201	1,503
塩竈市	1,737	13	54,522	24,609	250	6,111	17,883	44	8	X	X	X
名取市	9,817	2,851	78,461	35,534	1,222	7,904	25,707	1,282	944	226	160	558
多賀城市	1,969	336	62,533	29,462	328	6,039	22,044	290	211	42	19	150
岩沼市	6,045	1,543	44,293	21,116	494	5,782	14,401	688	477	95	28	354
富谷市	4,918	675	52,579	25,009	282	5,726	18,787	311	241	26	25	190
亶理町	7,360	2,833	33,662	16,137	1,165	5,066	9,719	1,270	976	243	157	576
山元町	6,458	1,590	12,264	5,678	518	1,973	3,089	721	464	84	64	316
松島町	5,356	974	14,192	6,755	352	1,451	4,919	408	293	52	42	199
七ヶ浜町	1,319	155	18,825	8,647	256	2,321	6,016	72	27	7	1	19
利府町	4,489	440	36,178	17,643	336	4,030	13,056	381	260	57	25	178
大和町	22,549	2,393	28,537	13,990	669	4,302	8,769	705	500	50	67	383
大郷町	8,201	2,153	8,131	4,172	500	1,153	2,515	812	608	105	69	434
大衡村	6,032	1,383	5,967	2,951	371	973	1,526	438	363	51	54	258
合計	164,880	23,389	1,512,978	691,042	10,460	129,869	534,438	10,621	7,594	1,566	912	5,118
宮城県計	728,222	128,579	2,304,129	1,077,927	47,017	246,510	760,125	52,350	37,533	7,865	5,261	24,407

※総人口:宮城県震災復興・企画部統計課「住民基本台帳人口及び世帯数(平成30年11月末現在)」  
※その他数値:「平成29年版宮城県統計年鑑」

## 水田整備状況

H30.11.21時点

市町村名	水田面積 (ha)	平成29年度実績			
		整備済 (ha)※1	率 (%)	うち大区画※2 整備済 (ha)	率 (%)
仙台市	5,210	3,866	74%	1,183	23%
塩竈市	21	0	0%	0	0%
名取市	2,410	1,871	78%	1,013	42%
多賀城市	325	159	49%	137	42%
岩沼市	1,510	1,318	87%	707	47%
富谷市	641	364	57%	30	5%
亶理町	2,600	2,358	91%	1,578	61%
山元町	1,440	1,168	81%	722	50%
松島町	872	795	91%	191	22%
七ヶ浜町	109	109	100%	90	83%
利府町	301	0	0%	0	0%
大和町	2,310	1,756	76%	333	14%
大郷町	1,950	1,350	69%	194	10%
大衡村	1,150	119	10%	0	0%
仙台管内計	20,849	15,233	73%	6,177	30%
宮城県計	110,277	77,383	70%	33,873	31%



※1: 20a区画以上  
※2: 50a区画以上  
※整数値表示としているため、必ずしも管内計は一致しない。  
※水田面積は、耕地面積のうち水田面積を表す。  
※東日本大震災津波被災地域の農地転用面積等の整理が必要であり、整備済面積は参考値扱い。  
※水田面積はH22の数値(震災前)である。  
(宮城県農林水産部農村振興課HPより)



## 日本型直接支払制度

日本型直接支払制度とは、平成27年度に施行された「農業の有する多面的機能の発揮の促進に関する法律」に基づき、農業・農村の多面的機能の維持・発揮を図るため、それを支える地域活動、農業生産活動の継続、自然環境の保全に資する営農を支援する制度です。(多面的機能支払交付金、中山間地域等直接支払交付金、環境保全型農業直接支払交付金の3事業がこの法律に基づき実施されている)。農業や農村は、国土の保全、水源の涵養、自然環境の保全、景観形成などの多くの機能(多面的機能)を有しており、その利益は広く国民全体が享受しているものです。しかし、近年では農村地域の高齢化や人口減少等により、これまで地域の共同活動などにより支えられてきた多面的機能の発揮に支障が生じつつあります。このため、今後とも多面的機能が適切に発揮されるよう、本制度において支援を行うものです。

### 多面的機能支払交付金

農業の有する多面的機能の維持・発揮を図るための地域の共同活動に係る支援を行い、地域資源の適切な保全管理を推進するものです。(活動例:畦畔、水路、道路等の草刈り、水路の泥あげ、景観形成のための植栽、農業用施設の補修、更新等)

当管内では、13市町村174組織が活動しています。(うち7組織が平成30年度からの新規組織)組織への参加人数は約1万3千名に及びます。今後は、復興事業の完了に向けさらに活動組織が増える予定です。



二木集落資源保全隊(仙台市)  
～共同活動による水路の草刈り



長岡集落資源保全隊(岩沼市)  
～地域住民による植栽活動

H30.12末

市町村名	組織数	取組面積 (ha)	交付額 (千円)
仙台市	47	3,050	103,732
塩竈市	1	36	940
名取市	13	1,176	36,464
多賀城市	6	262	7,743
岩沼市	17	1,216	43,759
富谷市	5	257	6,076
亘理町	6	2,983	56,179
山元町	8	315	9,981
松島町	9	628	18,827
七ヶ浜町	1	119	3,556
大和町	35	1,811	44,788
大郷町	16	1,390	42,211
大衡村	10	910	22,567
合計	174	14,153	396,823
宮城県計	1,013	74,325	2,601,615

(長寿命化は除く)

### 中山間地域等直接支払交付金

中山間地域などの農業生産条件が不利な地域において、農業生産活動を将来に向けて維持するための活動を支援し、新たな人材の確保や集落間での連携した活動づくりを後押しするものです。

(例:耕作放棄地の防止、畦畔、水路、道路の草刈り、水路の泥あげ、周辺林地の管理、等)

当管内では、15協定で活動に取り組んでおり、協定への参加人数は約300名に及びます。

H30.12末



難波集落協定(大和町)  
～生産活動が維持されている中山間の農地



高野原集落協定(仙台市)  
～周辺林地の下草刈り

市町村名	協定数	交付面積 (ha)	交付額 (千円)
仙台市	13	191	15,362
大和町	2	45	7,354
合計	15	236	22,716
宮城県計	235	2,310	340,823



## 農地整備事業

生産効率を高め競争力ある「攻めの農業」に向け、担い手への農地集積の加速化や農業の高付加価値化等を推進するための農地の区画整理、農業用排水施設の整備等を行います。

農地中間管理機構関連農地整備事業				
地区名	関係市町名	受益面積 (ha)	総事業費 (百万円)	工期
ひなた日向	仙台市	14	484	H31~H35




整備前状況(日向地区)

## 水利施設整備事業

県営土地改良事業により造成されたダム、頭首工、用排水機場、農業用排水路等の基幹的な農業水利施設について、施設の有効活用を図るため効率的な機能保全対策を推進します。

農山漁村地域整備交付金 水利施設整備事業 基幹水利施設保全型				
地区名	関係市町名	受益面積 (ha)	総事業費 (百万円)	工期
こずねい不來内	松島町・大郷町	241	652	H26~H33



不來内排水機場全景(左)とポンプ整備状況(右)(不來内地区)

## 農地防災事業

地震・集中豪雨等による災害を防止し、農村地域の防災力の向上を図るための総合的な防災・減災対策を実施します。

農村地域防災減災事業 ため池整備事業				
地区名	関係市町名	受益面積 (ha)	総事業費 (百万円)	工期
かだいじん嘉太神	東松島市・大崎市・富谷市・松島町・大和町・大郷町・大衡村	650	417	H30~H34

## 主な団体営事業

事業名	地区名	関係市町村	事業内容
農地耕作条件改善事業	岩切(3)	仙台市	暗渠排水
農業集落排水事業	仙台	仙台市	最適整備構想策定
	粕川	大郷町	機能診断
農業水路等長寿命化・防災減災事業	根白石地区外6地区	仙台市	用排水路工等
水利施設整備事業 地域農業水利施設保全型	大倉2期地区	仙台市	サイフォン補修



# 県営災害復旧事業

東日本大震災直後より早期の営農再開を最優先として、農地復旧、用排水機場等の農業用施設の復旧、除塩工事及び沿岸部の甚大な被害を受けた農地海岸について災害復旧を計画的に進めています。

市町村名	除 塩		農 地		農業用施設		農地海岸		備 考
	事業量 (ha)	総事業費 (百万円)	事業量 (ha)	総事業費 (百万円)	事業量 (箇所)	総事業費 (百万円)	事業量 (箇所)	総事業費 (百万円)	
仙 台 市	48	23	—	—	—	—	—	—	
塩 竈 市	22	65	22	557	2	49	42	9,709	
名 取 市	1,173	344	579	3,412	43	443	—	—	
岩 沼 市	878	297	662	2,267	37	719	—	—	
亘 理 町	1,300	386	981	6,946	51	1,447	—	—	
山 元 町	892	354	1,005	3,875	83	4,299	—	—	
松 島 町	19	36	7	75	19	1,035	12	4,391	
七ヶ浜町	121	66	126	685	32	1,136	—	—	
計	4,453	1,571	3,382	17,817	267	9,128	54	14,100	

※本表の数値はH31.1.31時点のものであり、今後変更になる場合がある。  
 ※「除塩」は東日本大震災に対処するための土地改良法の特例に関する法律に基づき国庫補助の対象となっている地区について計上。  
 ※「農地」「農業用施設」は暫定法、「農地海岸」は負担法に基づき国庫補助の対象となっている地区について計上。  
 ※四捨五入により合計において一致しない場合がある。

※直轄特定災害復旧事業(国営)

市町村名	除 塩		農 地		農業用施設		農地海岸		備 考
	受益面積 (ha)	総事業費 (百万円)	受益面積 (ha)	総事業費 (百万円)	受益面積 (ha)	総事業費 (百万円)	受益面積 (ha)	総事業費 (百万円)	
仙台市・名取市・岩沼市 (名取川地区)	—	—	—	—	3,165	15,474	—	—	
仙 台 市 (仙台東地区)	1,393	677	1,810	17,266	2,362	32,120	—	—	他国営災害関連区画整理事業 A=1,900ha(31,604百万円)を実施中
亘理町・山元町 (亘理・山元地区)	—	—	—	—	4,509	12,268	—	16,295	

※本表の数値は今後変更になる場合があります。

## 農地の復旧状況(亘理町荒浜)



## 農業用施設の復旧状況(花笠第2排水機場・山元町)



## 農地海岸堤防の復旧状況(早川西農地海岸・松島町)





## 農山漁村地域復興基盤 総合整備事業

東日本大震災復興特別区域法に基づく復興交付金事業として、5省40事業の基幹事業が制度設計されており、基幹事業のひとつである農山漁村地域復興基盤総合整備事業を県営事業として実施しています。ほ場の大区画化等の生産基盤を行い、農地の面的な集約及び経営規模の拡大による競争力のある経営体の育成を支援します。



整備後の農地(七ヶ浜地区)

農地整備事業					
整理番号	地区名	関係市町名	受益面積 (ha)	総事業費 (百万円)	工期
1	名 取	名取市・仙台市・岩沼市	653	14,032	H24-H32
2	岩 沼	岩沼市・名取市	630	11,904	H24-H32
3	玉 浦 中 部	岩 沼 市	101	1,073	H17-H27
4	荒 浜 北 部	巨 理 町	135	23,831 ※法手続7地区	H24-H32
5	吉 田 西 部		299		
6	吉 田 南 部		198		
7	吉 田 中 部		116		
8	高 屋・鳥 屋 崎		52		
9	吉 田 東 部 1 期		118		
10	吉 田 東 部 2 期		158		
11	山 元 北 部	山 元 町	122	2,768	H24-H32
12	磯	山 元 町	40	1,928	H24-H32
13	山 元 東 部	山 元 町	420	17,888	H24-H32
13地区計			3,042	73,424	
復興基盤総合整備事業					
14	手 樽	松 島 町	164	4,284	H28-H32
15	七ヶ 浜	七ヶ 浜 町	122	3,142	H24-H32
2地区計			286	7,426	
水利施設整備事業					
16	柴 鳥	巨 理 町	881	2,655	H19-H28
17	牛 橋	山元町・巨理町	455	2,995	H8-H27
2地区計			1,337	5,650	

※本表の数値は今後変更になる場合があります。  
※四捨五入により合計において一致しない場合があります。  
※(青色)は震災後に農山漁村地域復興基盤総合整備事業へ移行。

## 農村地域復興再生基盤 総合整備事業

震災による津波被災地だけでなく、広域的な地盤沈下等の被害を受けた地域も含めて一体的な整備を図ると共に、農地の排水不良や用排水施設の維持管理経費増等に対処するため、太陽光発電施設整備や水管理システム整備などを行うことで、復興を円滑かつ迅速に推進し、安全で安心して暮らせる地域の再生を目指します。



中央管理所外観(上)  
と管理室(下)  
(仙台東地区)



農地整備事業					
整理番号	地区名	関係市町名	受益面積 (ha)	総事業費 (百万円)	工期
1	多 賀 城	多 賀 城 市	252	5,549	H27-H32
2	岩 沼 西 部	岩 沼 市	188	4,920	H27-H32
3	岩 沼 北 部	岩 沼 市	98	2,179	H27-H32
3地区計			538	12,648	
農地防災事業					
4	宝 堰	多 賀 城 市・ 仙台市・利府町	236	741	H27-H31
5	高 館	名 取 市	67	1,320	H27-H32
6	手 樽	松 島 町	145	1,343	H27-H31
3地区計			448	3,404	
復興再生基盤総合整備事業 (情報基盤施設整備・農業用排水施設整備)					
7	仙 台 東	仙 台 市	2,292	2,690	H27-H32
8	名 取	名取市・岩沼市・ 仙 台 市	3,569	1,560	H26-H32
9	巨 理・山 元	巨理町・山元町	4,655	1,500	H27-H32
3地区計			10,516	5,750	
復興再生基盤総合整備事業 (地域資源利活用施設整備)					
10	岩 沼 藤 曾 根	名取市・岩沼市・仙台市	3,569	990	H26-H32
11	巨 理・山 元 第 2	巨理町・山元町	4,655	920	H27-H32
2地区計			8,224	1,910	

※本表の数値は今後変更になる場合があります。  
※四捨五入により合計において一致しない場合があります。



# 農地集積及び経営体育成の状況

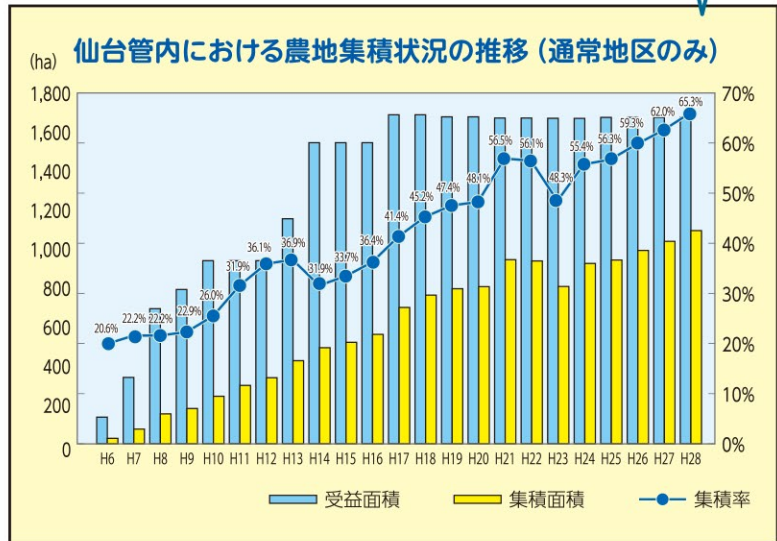
農地集積率  
平成29年度実績 **65.3%**

## 1. 農地集積の推移

農地整備事業地区においては、経営体育成等基盤整備関連促進計画等で掲げている担い手への農地集積目標の達成に向けて、担い手育成や土地利用調整等の活動を支援しています。

※平成5年以降に着手した農地整備事業の受益面積及び集積面積の推移。

※津波被災地域で作付可能面積が少ない地区(復興交付金事業新規地区)は集計から除外。



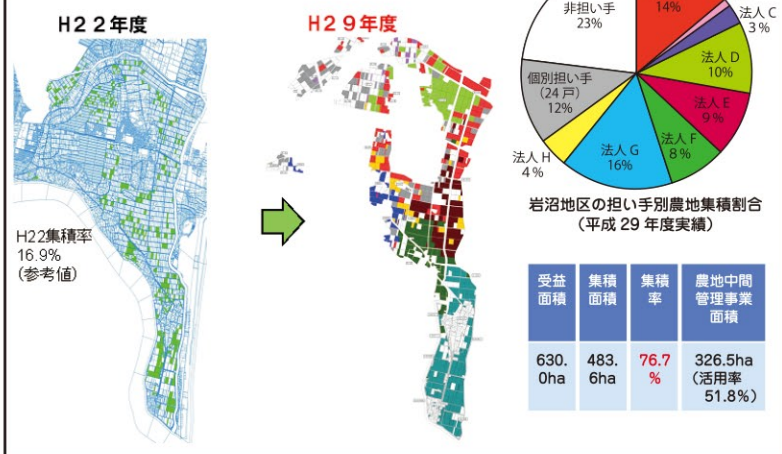
## 2. 事例紹介

### 1. 岩沼地区(岩沼市)

- 事業名：農山漁村地域復興基盤総合整備事業
- 事業期間：H25～H32(集積目標年H36)
- 受益面積：630.0ha

岩沼地区では、東日本大震災に伴う津波により甚大な被害を受けましたが、地区の農地を守っていくために農地整備事業を実施しました。震災後、集落毎に7つの農業法人が設立され、平成29年度には法人を中心に、農地中間管理事業を活用して張付け、農地集積率は77%となっています。

#### 岩沼地区(岩沼市・名取市)



### 2. (農)仙台イーストカントリー(仙台市)



平成30年11月に仙台市の(農)仙台イーストカントリーが「第5回ディスカバー農山漁村(むら)の宝」の優良事例(応募総数1,015件の中から32地区)に選定され、総理大臣官邸で行われた選定証の授与式に出席しました。

当法人は、震災後地域の受け皿としていち早く復旧し、地域コミュニティの再生に取り組み、「おにぎり屋かかちゃん」を始め、6次産業化を契機とした女性活躍の場を創出した点などが評価されました。

#### 【関連事業】

仙台東地区 国直轄災害復旧関連事業(区画整理) (H25～H32)