

6. 地盤沈下に伴い潮位が高い時刻の管内臨港道路冠水に関するお知らせ

(平成 23 年 4 月 25 日現在)

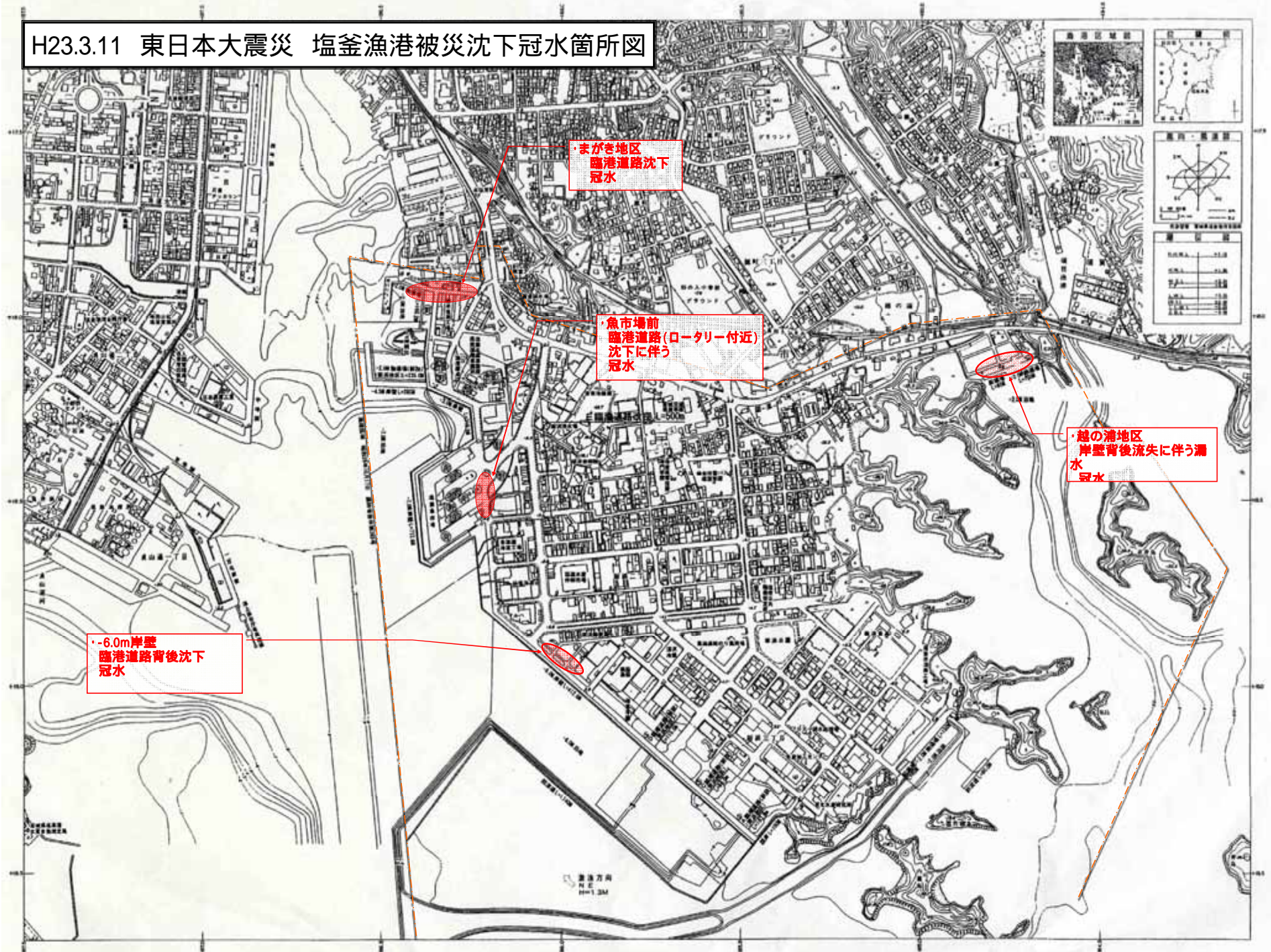
東日本大震災による地盤沈下に伴い、潮位が高い時刻において、一部の臨港道路において路面が冠水する箇所があります。

潮位は気象庁 (<http://www.jma.go.jp/jp/choi/>) などで確認することができます。

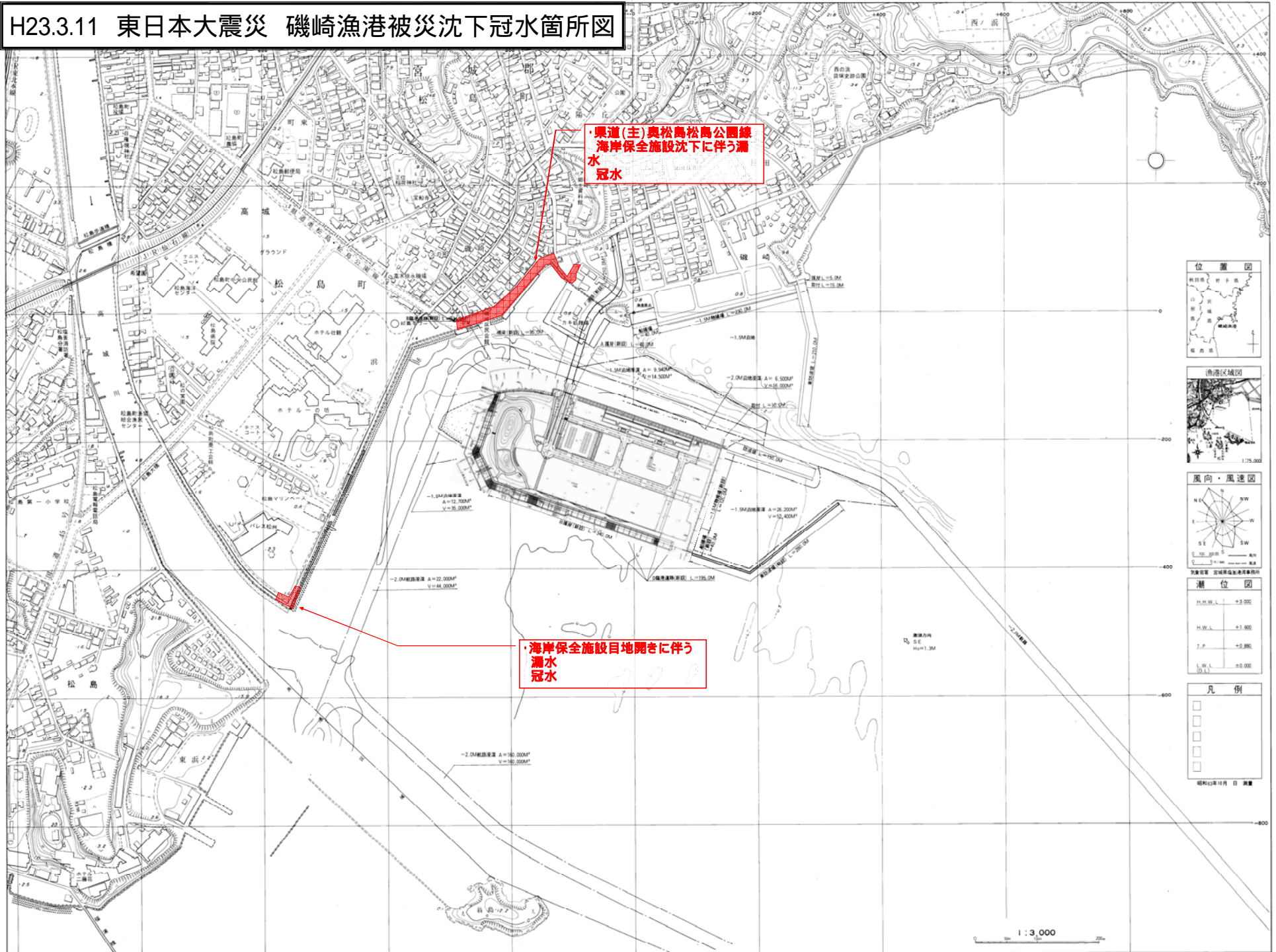
冠水時期、時刻、箇所以外にも気象条件等により道路が冠水している場合がありますので、付近を走行される方は御注意願います。

なお、冠水が予想される箇所は別紙のとおりです。

H23.3.11 東日本大震災 塩釜漁港被災沈下冠水箇所図

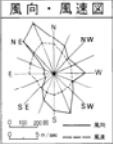


H23.3.11 東日本大震災 磯崎漁港被災沈下冠水箇所図



・県道(主)奥松高松島公園線
海岸保全施設沈下に伴う
漏水冠水

・海岸保全施設目地開きに伴う
漏水冠水



1:3,000

昭和34年10月 測量