

沿岸被災市町のグランドデザイン策定状況

平成23年8月10日現在

自治体名	策定状況	グランドデザインの特徴	目標時期
気仙沼市	震災復興会議(6.19,7.17,8.6) 今村委員が震災復興会議の委員 震災復興市民委員会(6.21,6.26,7.9,7.13,7.22,7.28,8.8)	検討中	震災復興計画(9月策定予定)
南三陸町	震災復興基本方針の骨子(4.28策定) 震災復興基本方針(素案)(6.27策定) 震災復興計画策定会議(6.10,7.10,8.7) 震災復興町民会議(設置予定)	・高台に住宅地を確保 ・浜辺に産業・観光施設を集積した港まちづくり	震災復興計画(9月策定予定)
石巻市	震災復興基本方針策定(4.27策定) 有識者懇談会(5.15,5.22) 提案募集中(5.16~6.30) 今村委員が有識者懇談会の委員 木村委員が有識者懇談会の委員 復興基本計画市民検討委員会(6.14,6.19,6.29,7.2,7.9)	・高台のない市街地は、二重の防御(堤・道路)住宅、学校、病院等を津波から守る ・高台に囲まれた漁集落は、津波の及ばない高台への住居集団移転を図り、安全と安心を確保	震災復興基本計画(11月策定予定)
女川町	復興計画策定委員会(5.1,5.9,6.10,7.9,8.10) 復興計画の中間答申(5.9) 公聴会(5.22,5.27,5.28,7.20,7.21,7.22) 木村委員が復興計画策定委員会の副会長	・高台に住宅地を確保 ・避難場所・避難ビル・避難路の整備 ・内陸部に防災道路を整備 ・浜辺観光を前提とした港まちづくり ・メモリアル施設の整備	復興計画(8月策定予定)
東松島市	復旧・復興指針(4.11策定) 震災復興都市再生ビジョン(6月策定) 震災復興基本方針(6.13策定) 震災復興まちづくり計画有識者委員会(6.28) 震災復興まちづくり懇談会(7.26)	・コミュニティの維持に配慮し、安全な内陸部や高台への集団移転 ・JR仙石線の内陸部へのルート変更	復興まちづくり計画(12月策定予定)
松島町	震災復興会議(7.8) 震災復興基本方針(7.19策定) 震災復興計画検討会議(5.21,6.4,6.25,7.9,7.23,8.6)	検討中	震災復興計画(12月策定予定)
利府町	震災復興計画策定委員会(7.15)	検討中	震災復興基本方針(8月策定予定) 震災復興計画(12月策定予定)
塩竈市	震災復興基本方針(素案)(6.5策定) 震災復興計画検討委員会(6.8,7.5,8.2)	検討中	震災復興計画指針(9月策定予定) 震災復興計画(12月策定予定)
多賀城市	震災復興基本方針(4.19策定) 復興検討委員会(6.14,7.6,7.28)	検討中	復興計画ビジョン(8月策定予定) 復興計画(10月策定予定)
七ヶ浜町	震災復興基本方針(4.25策定) 震災復興検討委員会(7.6)	検討中	震災復興計画前期基本計画(12月策定予定)
仙台市	震災復興基本方針(4.1策定) 震災復興ビジョン(5月公表) 復興座談会(5.21,5.22,5.28,5.29) 復興まちづくり意見交換会(6.12,6.18,6.19,6.25,6.26) 震災復興検討会議(7.13,8.3)	・「減災」を基本とする市民の命と暮らしの確保 ・堤防や海岸防災林などの防災施設と、盛土構造した公園や幹線道路、避難施設などの公共施設を複合的に組み合わせて津波防御。	震災復興計画(10月末策定予定)
名取市	名取市新たな未来会議(5.22,6.19,7.10,7.23,7.31,8.7) 市民100人会議(6.5,7.3)	検討中	震災復興計画(9月策定予定)
岩沼市	震災復興基本方針(4.25策定) 震災復興会議(5.7,5.29,7.5,8.7) 石川委員が復興会議の議長 今村委員が復興会議の委員 岩沼市震災復興計画グランドデザイン(8.7策定)	・海沿いの集落の集団移転の意思を尊重。やや内陸部に自然エネルギーを活かし、産学官の連携の下、高度医療技術の研究・開発拠点を整備し、「自然共生・国際医療産業都市」をつくる。 ・海岸沿いに、がれきを活用した多重構造の防災緑地帯として「千年希望の丘」をつくる。(安全性、避難地、メモリアル、生物多様性、観光レクリエーションの場として活用) ・コミュニティ居久根の整備(津波除け居久根) ・メモリアルパーク、ネーミングライツ	・7つのリーディングプロジェクトごとにアクション・プログラムを策定予定 ・国際医療産業都市検討委員会等を設置予定
亶理町	震災復興会議(6.22,7.26) 石川委員、今村委員が復興会議の委員	検討中	震災復興基本方針(9月策定予定) 震災復興計画(12月策定予定)
山元町	震災復興有識者会議(6.19,7.24) 今村委員が復興有識者会議の委員 震災復興会議(6.19,7.10,7.24)	・防災緑地、道路による多重防御 ・JR常磐線の内陸部へのルート変更	震災復興基本方針(8月策定予定) 震災復興計画(12月策定予定)

県内の沿岸被災市町のグランドデザイン策定状況

この地図の作成に当たっては、国土地理院長の承認を得て、同院発行の数値地図200000（地図画像）を使用したものである。
（承認番号 平19総使、第82号）

南三陸町
 ・震災復興基本方針（素案）
 （6.27 策定）
 ・震災復興計画（9月策定予定）

東松島市
 ・**震災復興基本方針(6.13 策定)**
 ・震災復興都市再生ビジョン(6月策定)
 ・復興まちづくり計画(12月策定予定)

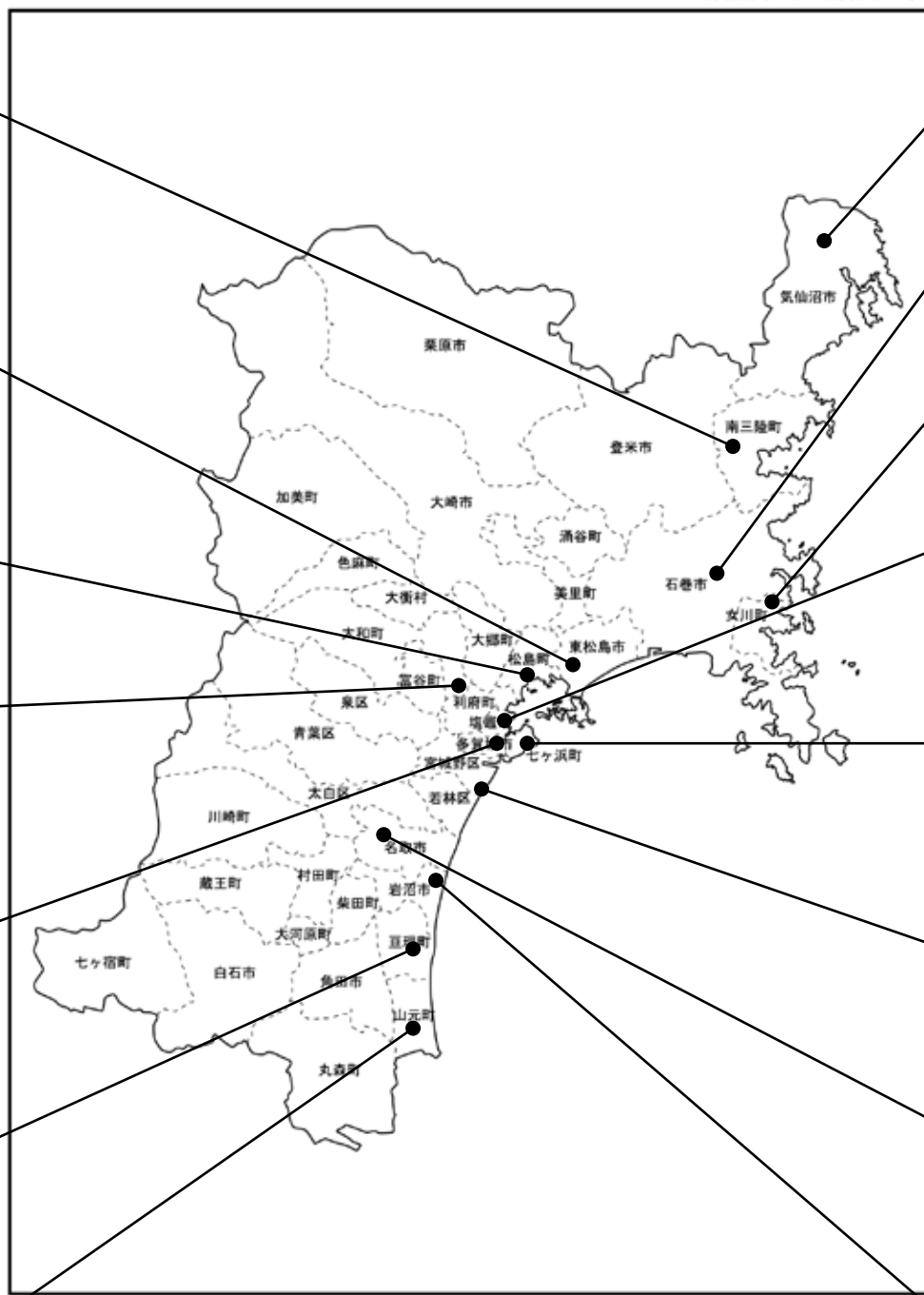
松島町
 ・震災復興基本方針(7.19 策定)
 ・震災復興計画(12月策定予定)

利府町
 ・**震災復興基本方針(8月策定予定)**
 ・震災復興計画(12月策定予定)

多賀城市
 ・震災復興基本方針(4.19 策定)
 ・復興計画ビジョン(8月策定予定)
 ・復興計画(10月策定予定)

巨理町
 ・震災復興基本方針(9月策定予定)
 ・震災復興計画(12月策定予定)

山元町
 ・震災復興基本方針(8月策定予定)
 ・震災復興計画(12月策定予定)



気仙沼市
 ・震災復興計画（9月策定予定）

石巻市
 ・震災復興基本方針（4.27 策定）
 ・震災復興基本計画（11月策定予定）

女川町
 ・復興計画（8月策定予定）

塩竈市
 ・震災復興基本方針(素案)(6.5 策定)
 ・震災復興計画指針(9月策定予定)
 ・震災復興計画(12月策定予定)

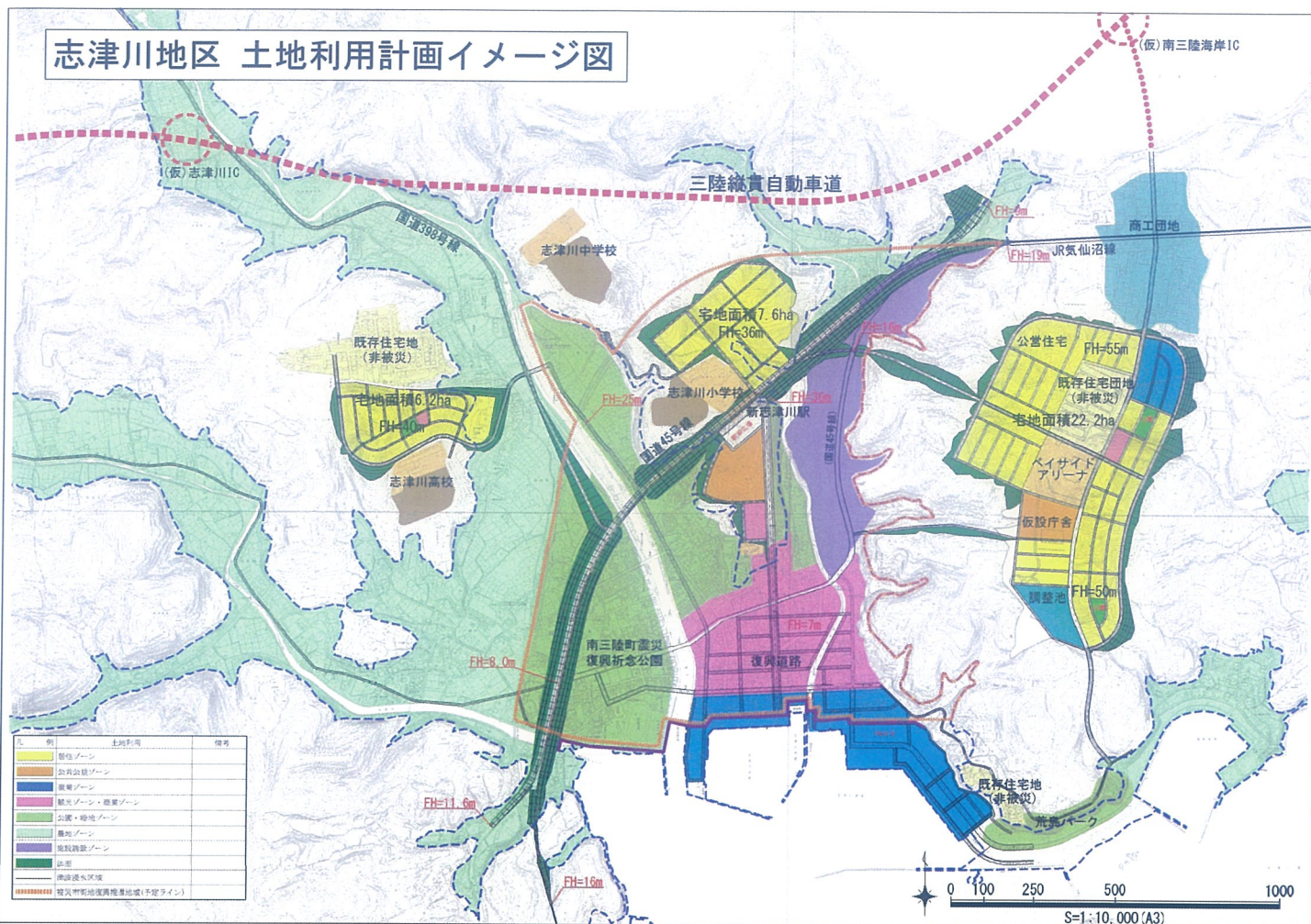
七ヶ浜町
 ・震災復興基本方針（4.25 策定）
 ・震災復興計画前期基本計画
 (12月策定予定)

仙台市
 ・仙台市震災復興基本方針（4.1 策定）
 ・仙台市震災復興ビジョン(5月公表)
 ・仙台市震災復興計画(10月末策定予定)

名取市
 ・震災復興計画（9月策定予定）

岩沼市
 ・震災復興基本方針（4.25 策定）
 ・**岩沼市震災復興計画グランドデザイン
 (8.7 策定)**

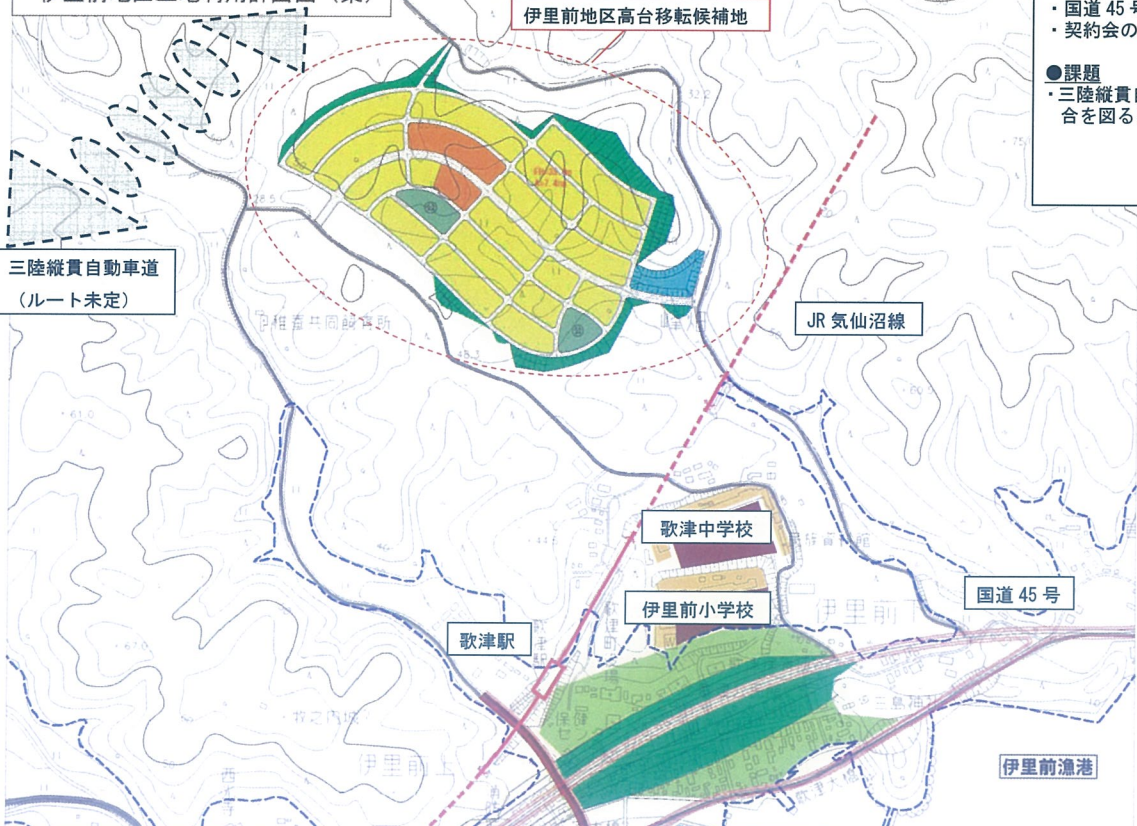
志津川地区 土地利用計画イメージ図



南三陸町提供資料

2.2 土地利用計画図 (案)

伊里前地区土地利用計画図 (案)



- 基本方針
 - ・浸水区域外の高台に移転
 - ・既存小中学校、住宅との近接性を考慮
 - ・国道 45 号へのアクセス道路の確保
 - ・契約会の土地の有効利用
- 課題
 - ・三陸縦貫自動車道の整備ルートとの整合を図ることが必要。

伊里前地区	
移転戸数	戸建 220戸、集合55戸
必要面積	7.4ha

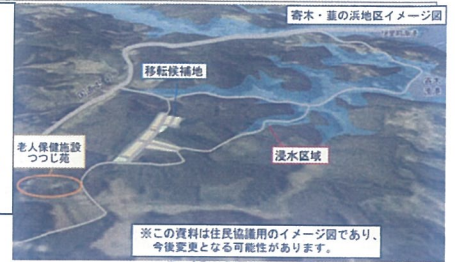
凡例	
黄色	宅地
オレンジ	公共施設施設
緑	公園
黄緑	緑地
青緑	法面
水色	湧出池
赤線	合計

※この図面は検討段階のものであり、今後精査していきます。

南三陸町提供資料

寄木・葦の浜地区土地利用計画図（案）

- 基本方針
 - ・浸水区域外の高台に移転
 - ・地形を活かした住宅地の確保
 - ・寄木漁港へのアクセス道路の確保
 - ・国道45号へのアクセス道路の確保
 - ・契約会の土地の有効利用
- 課題
 - ・高低差が約20mあり、周辺へのアクセス道路が急勾配となる。



寄木・葦の浜地区	
移転戸数	戸建：11戸、集合：1戸
必要面積	2.5ha

凡例	
宅地	（黄色）
公共公益施設	（赤色）
道路	（青線）
公園	（緑色）
緑地	（濃緑色）
法面	（水色）
調整池	（濃青色）
合計	（赤線）

0 100 250 500 1000

※この図面は検討段階のものであり、今後精査していきます。

住宅整備の流れ	年次	2011年度		2012年度		2013年度	
		仮設住宅	調査・計画	設計	整備、入居	完成工事	（延長）
	戸建住宅	住民同意	用地交渉	計画同意			入居開始 住宅整備
説明会等		防災集団移転促進事業概要説明会	防災集団移転災害危険区域説明会	住宅移転用地造成計画説明会		（住宅団地抽選会）	

※この整備スケジュールは想定であり、今後精査する必要があります。

南三陸町提供資料

藤浜地区土地利用計画図（案）

- 基本方針
 - ・浸水区域外の高台に移転
 - ・既存集落（非被災住宅）との近接性を考慮
 - ・藤浜漁港へのアクセス道路の確保
 - ・国道398号へのアクセス道路の確保
- 課題
 - ・町道側の道路接続部と宅地の高低差が約25mあり、周辺へのアクセス道路が急勾配となる。
 - ・自然公園法第3種特別地域に指定されている。



藤浜地区	
移転戸数	戸建：10戸、集合：1戸
必要面積	0.4ha

凡例	
宅地	（黄色）
公共公益施設	（赤色）
道路	（青線）
公園	（緑色）
緑地	（濃緑色）
法面	（水色）
調整池	（濃青色）
合計	（赤線）

0 50 125 250 500

※この図面は検討段階のものであり、今後精査していきます。

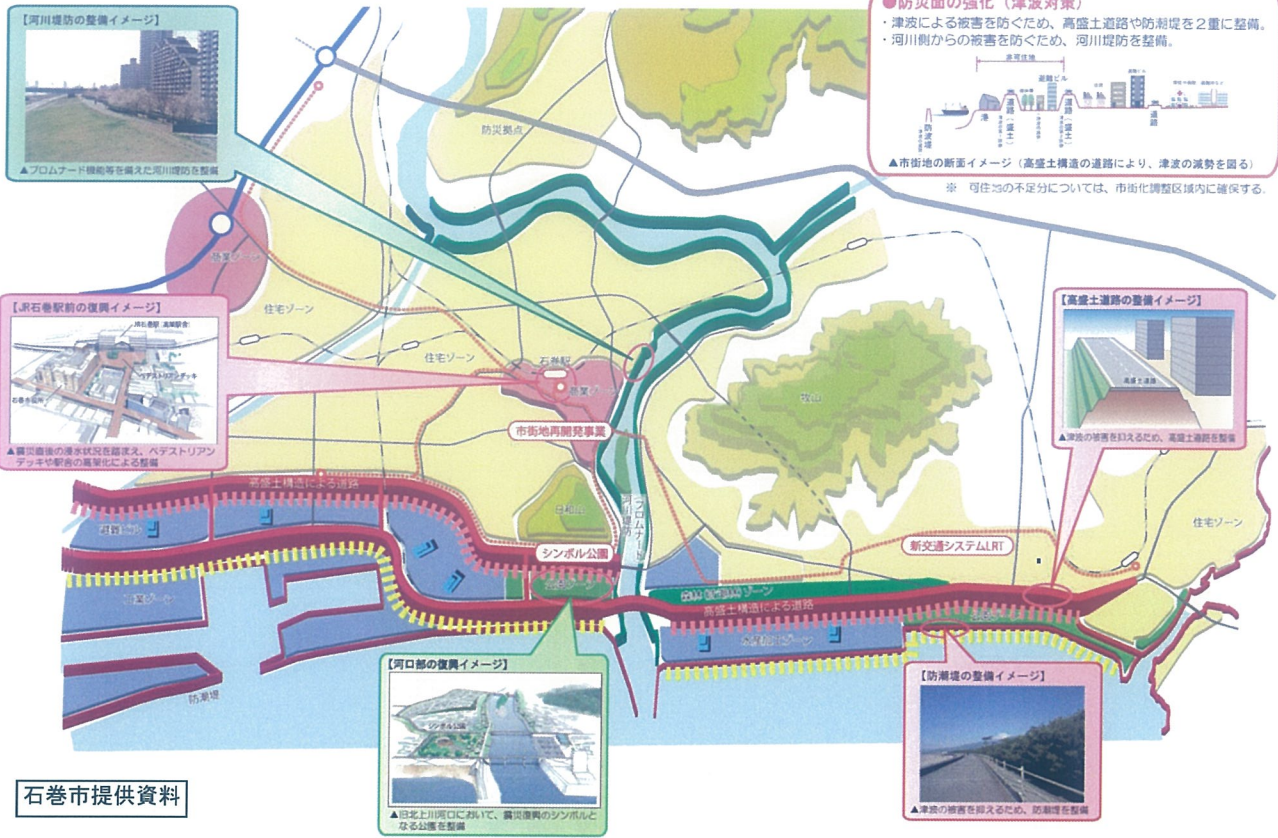
住宅整備の流れ	年次	2011年度		2012年度		2013年度	
		仮設住宅	調査・計画	設計	整備、入居	完成工事	（延長）
	戸建住宅	住民同意	用地交渉	計画同意			入居開始 住宅整備
説明会等		防災集団移転促進事業概要説明会	防災集団移転災害危険区域説明会	住宅移転用地造成計画説明会		（住宅団地抽選会）	

※この整備スケジュールは想定であり、今後精査する必要があります。

南三陸町提供資料

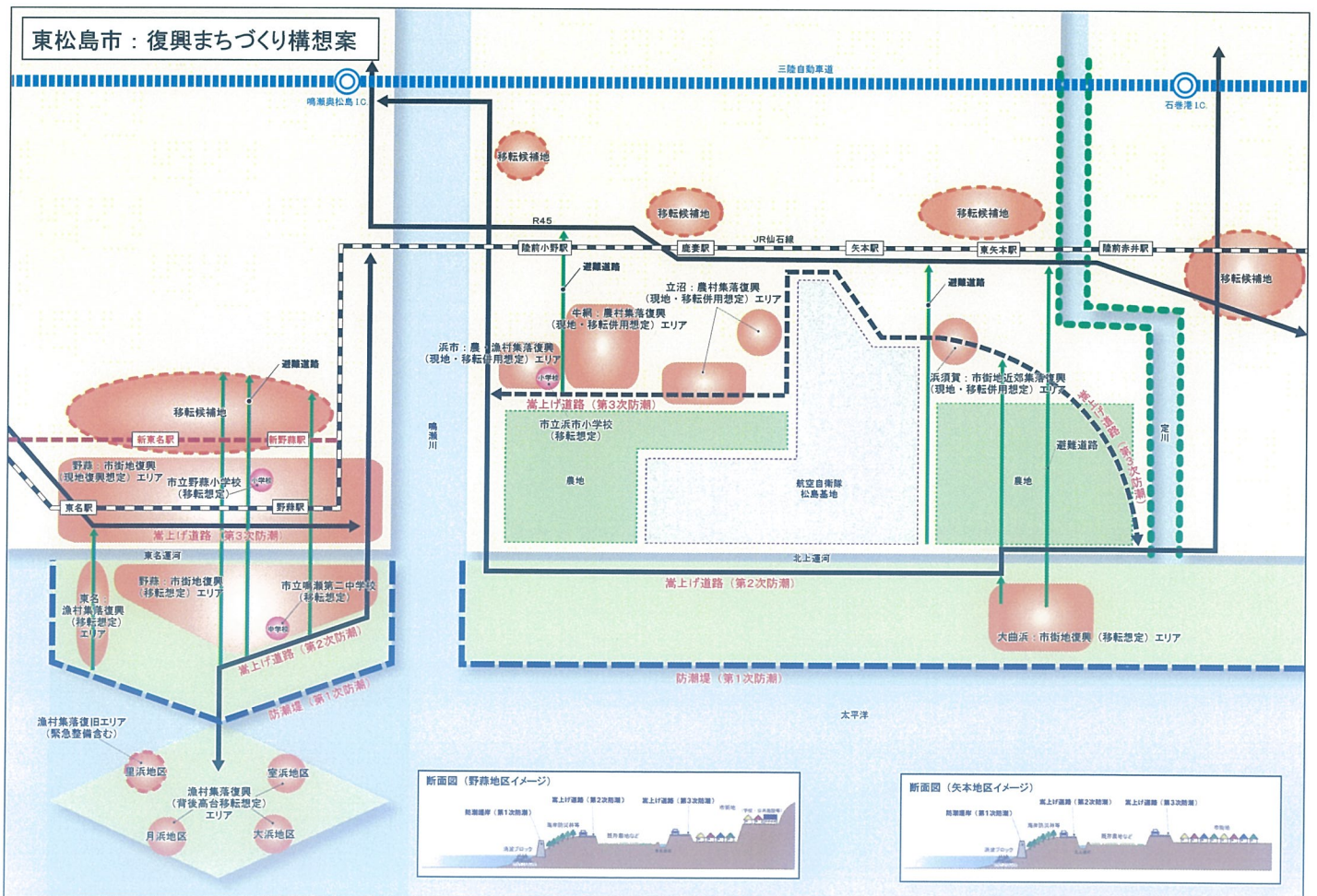
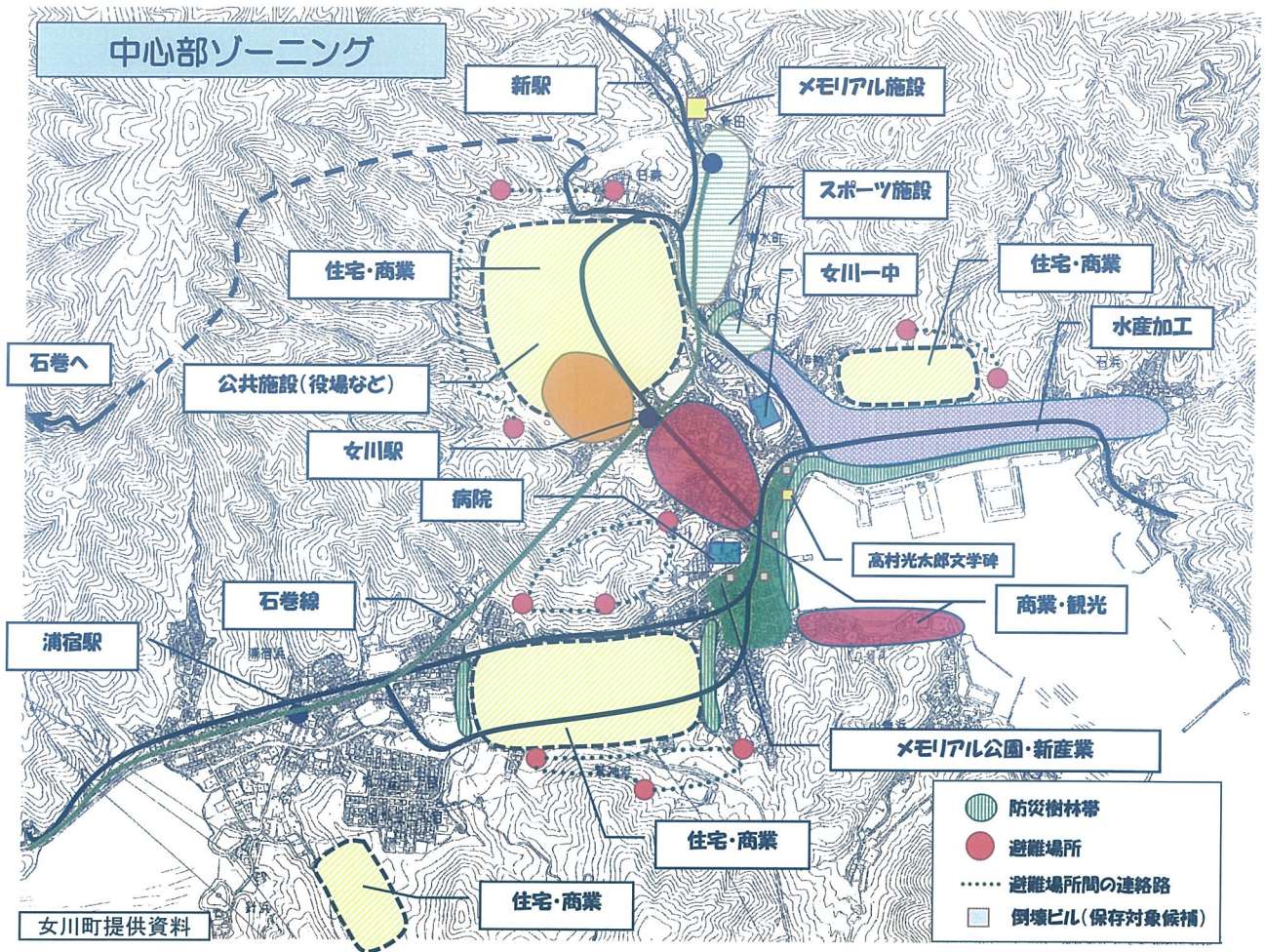
石巻市 市街地の復興イメージ図（案）

◎災害に強いまちづくり



石巻市 集落部の復興イメージ図（案）





岩沼市震災復興計画グランドデザイン

～愛と希望の復興～

2011年8月7日

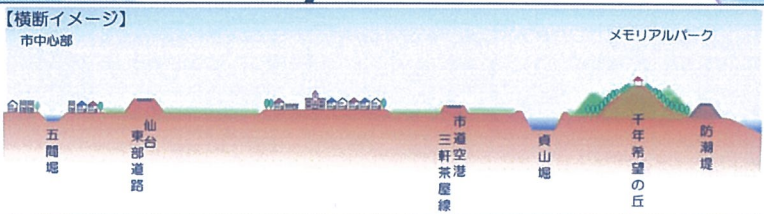
岩沼市

(協力)

東京大学グローバルCOEプログラム 都市空間の持続再生学の展開 エコアーバンシティー部会
東京大学大学院工学系研究科 都市工学専攻 環境デザイン研究室



岩沼市復興イメージ

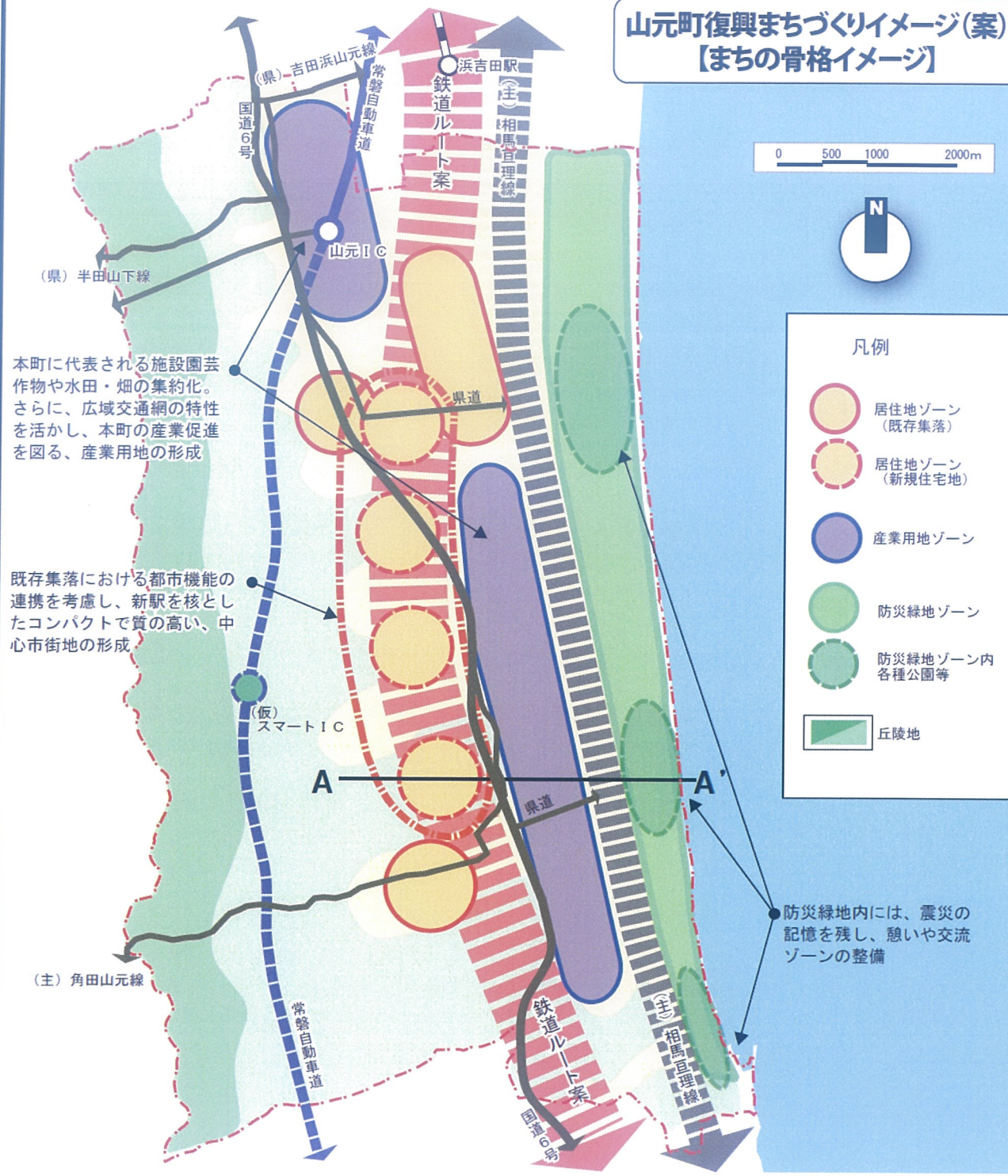


凡例	
	中心市街地
	住宅地
	工業地
	農地
	農家住宅
	公益施設
	防風林

凡例	
	避難方向
	避難路の整備
	排水関係の整備 ポンプの整備
	堤防等の整備
	農地と農家の再生
	防災集団移転 検討エリア
	千年希望の丘 (展望台)



山元町復興まちづくりイメージ(案) 【まちの骨格イメージ】



凡例

- 居住地ゾーン (既存集落)
- 居住地ゾーン (新規住宅地)
- 産業用地ゾーン
- 防災緑地ゾーン
- 防災緑地ゾーン内各種公園等
- 丘陵地

