

まひ性貝毒による出荷自主規制(自粛)状況図

自主規制

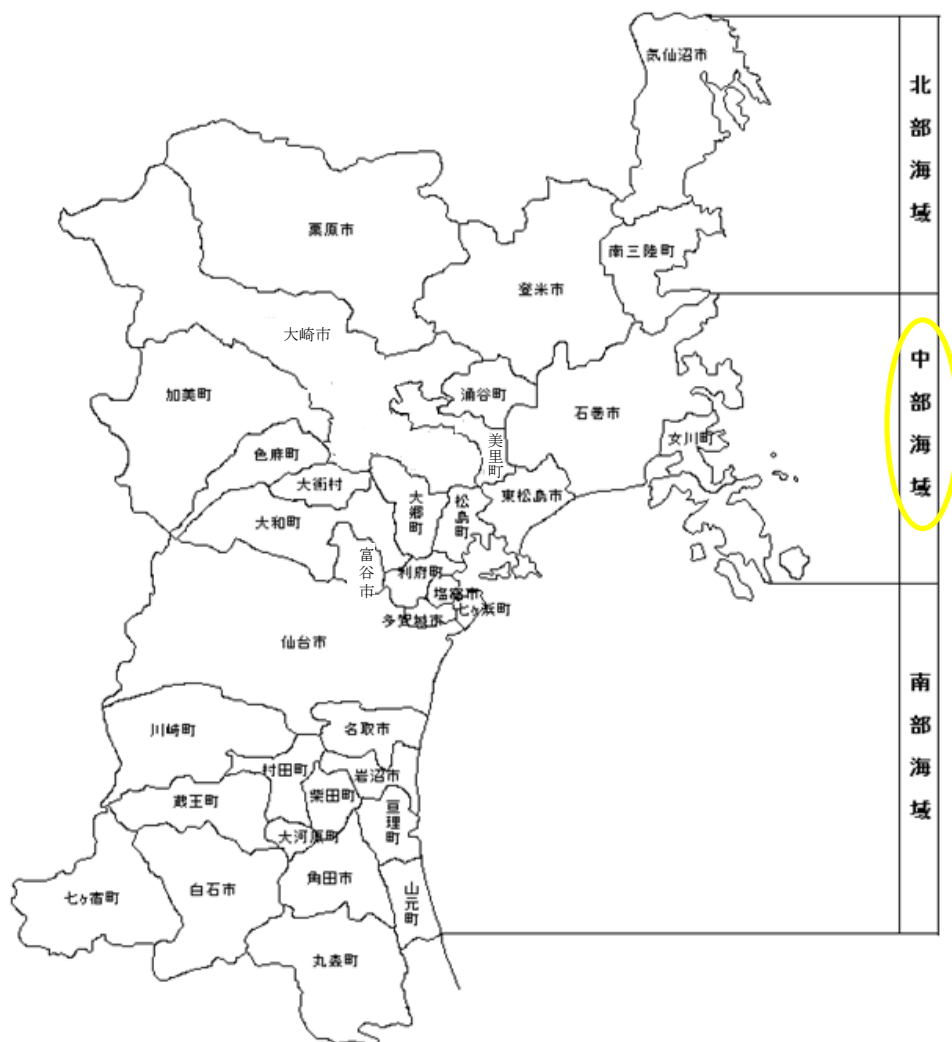
令和8年3月3日現在
宮城県水産林政部水産業基盤整備課

要観察時期



イエローライン(業界の自主ルールにより、出荷を自粛します)

3海域(ムラサキガイ、コタマガイ、トゲクリガニ、**その他(アカザラガイ)**)



- 1 北部海域 (岩手県陸前高田市と気仙沼市の境～南三陸町と石巻市北上町との境)
- 2 中部海域 (南三陸町と石巻市北上町の境～石巻市黒崎)
- 3 南部海域 (石巻市黒崎～山元町と福島県新地町との境)

まひ性貝毒による出荷自主規制(自粛)状況図

自主規制

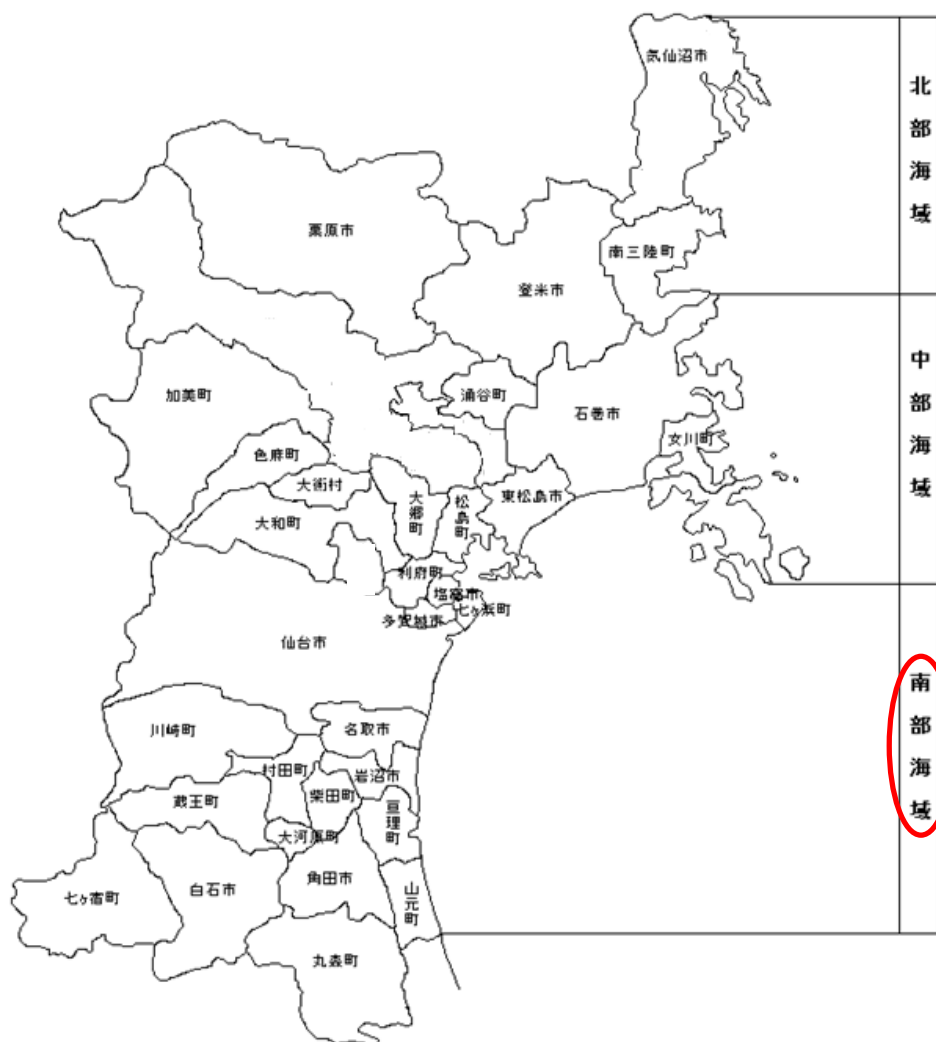
令和8年4月7日現在
宮城県水産林政部水産業基盤整備課

要観察時期



イエローライン(業界の自主ルールにより, 出荷を自粛します)

3海域(ムラサキガイ、コタマガイ、トゲクリガニ、その他(アカザラガイ))



- 1 北部海域 (岩手県陸前高田市と気仙沼市の境～南三陸町と石巻市北上町との境)
- 2 中部海域 (南三陸町と石巻市北上町の境～石巻市黒崎)
- ③ 南部海域 (石巻市黒崎～山元町と福島県新地町との境)

まひ性貝毒による出荷自主規制(自粛)状況図

自主規制

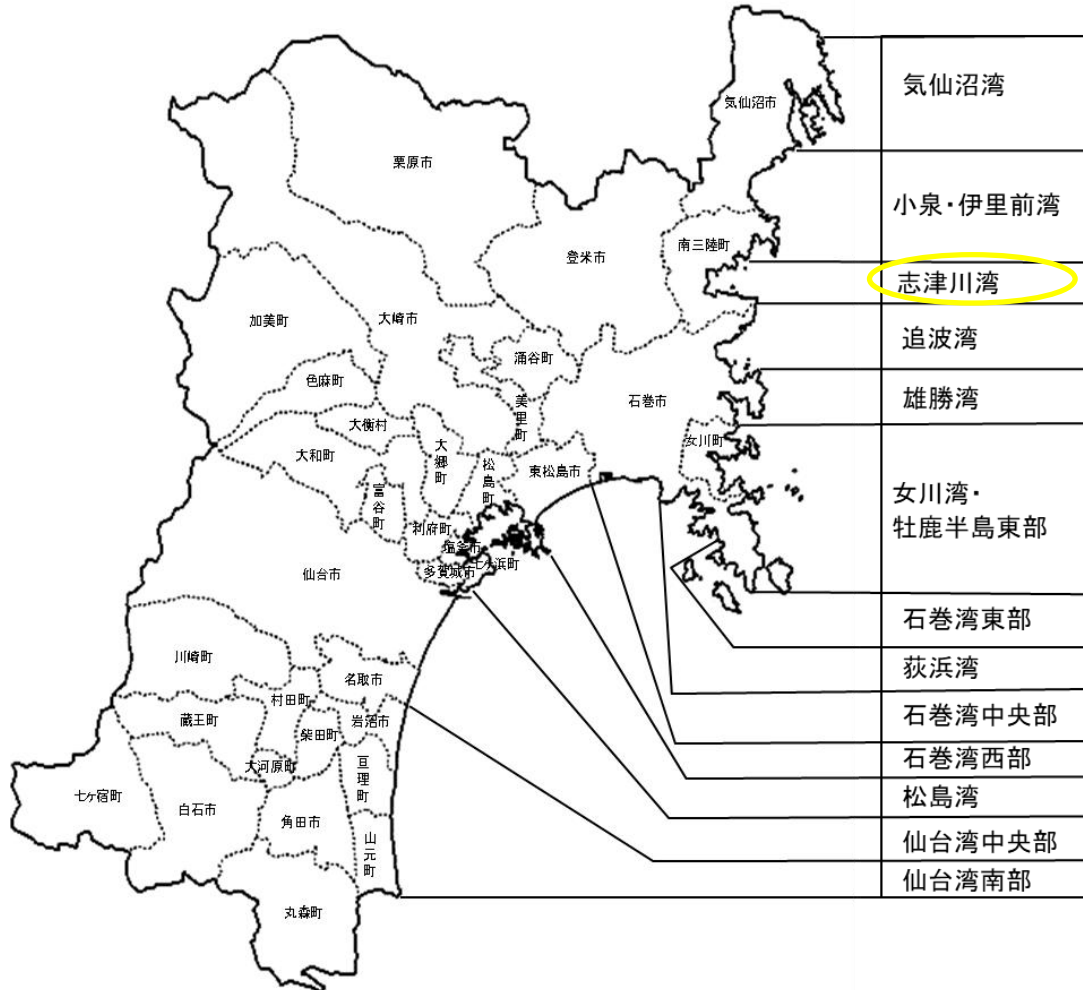
令和8年3月3日現在
宮城県水産林政部水産業基盤整備課

要観察時期



イエローライン(業界の自主ルールにより、出荷を自粛します)

13海域 (カキ、アサリ)



- 1 気仙沼湾 (岩手県陸前高田市と気仙沼市との境～気仙沼市波路上と気仙沼市本吉町との境)
- 2 小泉・伊里前湾 (気仙沼市波路上と気仙沼市本吉町との境～南三陸町歌津と南三陸町志津川との境)
- 3 志津川湾 (南三陸町歌津と南三陸町志津川との境～南三陸町と石巻市北上町との境)
- 4 追波湾 (南三陸町と石巻市北上町との境～石巻市雄勝町峠崎)
- 5 雄勝湾 (石巻市雄勝町峠崎～石巻市雄勝町と女川町との境)
- 6 女川湾・牡鹿半島東部 (石巻市雄勝町と女川町との境～石巻市黒崎)
- 7 石巻湾東部 (石巻市黒崎～石巻市焼山崎)
- 8 荻浜湾 (石巻市焼山崎～石巻市尾崎)
- 9 石巻湾中央部 (石巻市尾崎～石巻市と東松島市との境)
- 10 石巻湾西部 (石巻市と東松島市との境～東松島市萱野崎)
- 11 松島湾 (東松島市萱野崎～七ヶ浜町と仙台市との境)
- 12 仙台湾中央部 (七ヶ浜町と仙台市との境～名取市と岩沼市との境)
- 13 仙台湾南部 (名取市と岩沼市との境～山元町と福島県新地町との境)