

# 復興の進捗状況

## 【気仙沼・本吉地域版】

令和3年10月1日

宮城県

この『復興の進捗状況』は、宮城県が取り組む気仙沼・本吉地域の復旧・復興事業について、その進捗状況等を表したものです。

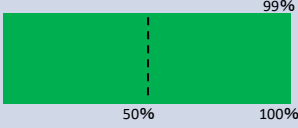
インフラ施設などの項目については、事業の進捗に応じて、事業の着手段階における進捗と事業完了段階における進捗の両方を記載しています。「着手」は、工事請負契約を締結したものを示し、「完成」は工事が完了したものを示しています。

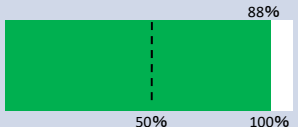
### 公共土木施設災害復旧事業・インフラ関連

項目	(着手・完成箇所数) ／(被災箇所数)	進捗率
道路・橋梁施設 (復旧工事)		着手 100%
被災箇所数: 道路 111か所 橋梁 12か所		完成 約99%

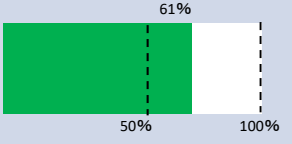
項目	(着手・完成箇所数) ／(被災箇所数)	進捗率
河川施設 (復旧工事)		着手 100%
被災箇所数: 21か所		完成 約48%
海岸保全施設 (復旧工事)		着手 100%
被災箇所数: 32か所		完成 約91%
港湾施設 (復旧工事)		着手 100%
被災箇所数: 11か所		完成 100%

## 経済・商工関連

項目	(営業・稼働事業者数) ／(被災事業者数等)	復旧状況
被災商工業者の 営業状況		約99%
商工会議所・商工 会の被災会員数: 1,331会員(H23/3) うち廃業除く:914会員		営業継続会員数: 910会員 うち仮復旧中:52会員 (約6%) (R2/3末現在)

項目	進捗率 (完了事業者数) ／(交付決定事業者数)	復旧状況
中小企業等 グループ補助金 による支援状況		約88%
交付決定1,052事業 者(H31/3/31) ※当初交付決定-廃止		完了 930事業者 (H31/3/31)

## 観光関連

項目	(現在値) ／(震災前値)	回復状況
観光客入込数		約61%
H22年 362万人		R2年 224万人 (R2年観光統計概要)

## 雇用関連

### 公共職業安定所の有効求人倍率(原数値)

	県全体	気仙沼
H23年4月	0.39	0.19
R3年8月	1.37	1.51

### 雇用情勢(R3年8月)【資料出典:ハローワーク気仙沼】

有効求職者数※ 1, 125人  
 【震災直前(H23.2): 1, 778人】  
 【ピーク時(H23.6): 6, 325人】  
 ※有効求職者:震災による失業者,震災以外の理由による失業者,震災前からの失業者等

### 宮城県事業復興型雇用創出助成金による雇用創出の取組

期間の定めのない雇用等を行った民間事業主等への支援  
 実績:841社, 2,814人(延べ数・申請ベース)(H30年7月末)

## 農業関連

項目	(着手・完成面積等) ／(復旧対象面積等)	進捗率
<b>農地</b> (除塩含む)  復旧対象面積: 約1,130ha ※年度別復旧実績 H23 120ha H27 380ha H24 30ha H28 70ha H25 340ha H29 38ha H26 140ha H30 11ha R1 1ha		<b>着手</b> 100%  着手面積: 約1,130ha(H30/9完了)  <b>完成</b> 100%  完成面積: 約1,130ha(R1/9完了)
<b>農地海岸</b>  対象箇所数: 19箇所		<b>着手</b> 100%  着手箇所数: 19か所(H29/1完了)  <b>完成</b> 100%  完成箇所数: 19か所(H30/3完了)
項目	(復旧面積) ／(復旧対象面積)	復旧率
<b>園芸</b> (園芸用ガラス室・ ハウス復旧面積)  被害面積11.3haのうち 復旧対象面積:約8ha		100%  復旧面積:8ha

## 林業関連

項目	(着手・完成箇所数) ／(被災箇所数)	進捗率
<b>治山施設</b> (山地・海岸)  被災箇所数:9か所		<b>着手</b> 100%  着手箇所数: 9か所(H29/12完了)  <b>完成</b> 100%  完成箇所数: 9か所(R3/3未現在)
<b>林道施設</b>  被災箇所数:9か所		<b>着手</b> 100%  着手箇所数: 9か所(H27/3未完了)  <b>完成</b> 100%  完成箇所数: 9か所(H29/3未完了)
項目	(被災後製品出荷額) ／(被災前製品出荷額)	復旧状況
<b>木材加工工場の 製品出荷額</b>  H22製品出荷額: 約3億円 (主要工場3社) ※震災で生産停止		約100%  R2製品出荷額: 約2.8億円  主要工場3社について、 全て復旧が完了し、操 業中

## 水産業関連

項目	(着手・完成箇所数) ／(被災箇所数)	進捗率
<b>漁港 (復旧工事)</b>  被災箇所数: 544か所 ※被災漁港数60港の内、 60漁港に着手。  ※ 箇所数は県管理漁港と市町管理漁港の合計値		<b>着手</b> <b>約99%</b>  着手箇所数: 541か所(R3.10.1現在)  <b>完成</b> <b>約93%</b>  完成箇所数: 508か所(R3.10.1現在)
項目	(被災後数値) ／(被災前数値)	復旧状況
<b>漁船</b>  震災前の稼働漁船隻 数: 約3,600隻 ※漁船保険加入状況より 推定(磯船等の漁船 保険未加入船含まず)		<b>100%</b>  稼働隻数: 約4,000隻 ※復旧を希望する全 体の漁船の復旧が完 了。
<b>主要魚市場の 水揚状況</b>  H22の水揚金額: 約240億円 (約11万ト) (H22/1～H22/12)		<b>約78%</b>  R2の水揚金額: 約187億円 (約7.4万ト) (R2/1～R2/12)

## 管内のトピックス

### 八幡川河川災害復旧工事 水尻川河川災害復旧工事 完成

東日本大震災で大きな被害を受けた南三陸志津川地区では、防潮堤背後地のまちづくり事業計画と一体となり地元・関係機関と協議を重ね、平成26年7月から整備を進めてきました。このたび、2河川の災害復旧工事が9月30日に完成したことに伴い、志津川地区の3河川全てが完成となりました。今回完成した八幡川では左岸側に南三陸さんさん商店街、右岸側に南三陸町震災復興祈念公園が位置しており、河川堤防に浸水護岸が整備されていることから、L1津波に対する安全度の向上だけでなく、志津川地区の賑わい創出にも寄与することが期待されます。

これまで関係者の皆様および近隣の皆様から多大なるご理解とご協力をいただいたことに対し、改めて御礼申し上げます。

(気仙沼土木事務所)



八幡川

水尻川

## 気仙沼・南三陸観光ドライブマップ作成しました！

気仙沼・南三陸とその周辺エリア（登米市、岩手県陸前高田市、大船渡市）の魅力をたっぷり詰め込んだドライブマップができました！ おすすめスポット、うまいもの、自慢のお土産のほか、あまり知られていないご当地ネタまで情報満載です。このドライブマップは、県気仙沼合同庁舎県民の室のほか、管内の観光施設等で入手していただけますので、三陸沿岸道路沿線のドライブのお供にぜひどうぞ！

（気仙沼地方振興事務所地方振興部）



ドライブマップ情報面



ドライブマップ地図面

## 気仙沼・南三陸の写真・動画インスタ投稿募集中！

公式インスタグラムで気仙沼市と南三陸町の魅力を発信中です！ 当部のインスタグラムは、リポスト（一般の方の投稿写真を再投稿により紹介）を基本としています。

当アカウントをフォローして#気仙沼南三陸スタイル を付けて投稿いただいた写真の中から、ステキな一枚を紹介しています。

気仙沼市・南三陸町の様々な魅力をお伝えできるよう、日々更新中ですので、ぜひご覧ください。

（気仙沼地方振興事務所地方振興部）



インスタQRコード



発行：宮城県気仙沼地方振興事務所地方振興部

電話：0226-24-2593 E-mail:kstssss@pref.miyagi.lg.jp

ホームページ：http://www.pref.miyagi.jp/soshiki/ks-tihouken-e/

