

令和8年度 宮城県大河原土木事務所 事業概要



(国) 113号 福岡蔵本道路改良事業



(都)小池石生線 街路事業



雉子尾川大規模特定河川事業



佐藤沢 通常砂防事業



松川火山砂防・蔵王山噴火対策事業



蔵王エコーライン 春先除雪

1 事務所概要

大河原土木事務所の所管区域は、蔵王連峰や阿武隈山地に囲まれた県南部に位置する2市7町からなり、周辺を山地に囲まれた盆地に近い地形で、夏は比較的気温が高く、冬は降雪量が多い。当地域は、古くから奥羽・七ヶ宿(羽州)・笹谷などの主要街道のほか、阿武隈川の舟運などが盛んな交通の要衝であった。現在は、JR東北新幹線、東北本線及び阿武隈急行線の鉄道網や東北・山形自動車道、国道4号などの主要幹線道路がある。

○事務所名：宮城県大河原土木事務所

○住所：柴田郡大河原町字南129-1

○所管区域：白石市、角田市、刈田郡(蔵王町、七ヶ宿町)、柴田郡(大河原町、村田町、柴田町、川崎町)及び伊具郡(丸森町)の2市7町。面積は1,551km²。

2 管理施設

(1) 道路

道路種別	路線数	実延長(m)	種類別内訳				
			道路延長	橋梁		トンネル	
				個数	延長	個数	延長
一般国道	5	184,342.1	173,690.4	149	6,327.8	15	4,323.9
主要地方道	14	240,194.7	233,616.9	136	5,133.6	3	1,444.2
一般県道	23	151,419.8	147,566.4	77	2,782.4	2	1,071.0
計	42	575,956.6	554,873.7	362.0	14,243.8	20.0	6,839.1

(2) 河川

種別	水系名	河川数	管理延長 [m]	
			県管理	国管理
一級河川	阿武隈川	39 (五間堀川 他38河川)	308,635	10,110
一級河川	名取川	9 (坪沼川 他8河川)	76,350	10,500
二級河川	宇多川	2 (宇多川 他1河川)	9,300	-
計		50 河川	394,285	20,610

(3) 砂防 (砂防等各種指定地)

市町	砂防指定地	急傾斜地崩壊危険区域	地すべり防止区域	計
白石市	77	4	10	91
角田市	23	2	1	26
蔵王町	23	1	0	24
七ヶ宿町	27	1	0	28
大河原町	0	3	0	3
村田町	18	2	4	24
柴田町	3	4	2	9
川崎町	48	3	1	52
丸森町	98	8	2	108
計	317	28	20	365

(土砂災害警戒区域等指定箇所)

管内市町	土砂災害危険箇所（令和6年3月末）				土砂災害警戒区域 指定箇所数	特別計画区域 指定箇所数
	急傾斜地	土石流	地すべり	計		
白石市	100	182	27	309	309	243
角田市	162	146	4	312	312	275
蔵王町	32	93	1	126	127	107
七ヶ宿町	6	40	8	54	54	39
大河原町	26	38	0	64	64	59
村田町	61	127	7	195	197	167
柴田町	80	72	8	160	162	135
川崎町	60	172	4	236	241	212
丸森町	184	261	12	457	457	417
計	711	1,131	71	1,913	1,923	1,654

(土砂災害警戒区域等指定調査予定箇所)

近年、土砂災害警戒区域等以外の地区における土砂災害が頻発していることから、国の方針に基づき、より詳細な調査を行うことで、これまで把握できていなかった土砂災害のおそれがある箇所を新たに抽出し、基礎調査の実施により危険性を確認するものです。

宮城県では、土砂災害警戒区域等が約8,500区域指定されていますが、新たに土砂災害のおそれのある箇所を約18,700抽出しています。調査には数年間を要するため、事前に「土砂災害調査予定箇所」を県ホームページで公表しています。管内の状況は以下のとおりです。

市町	土砂災害危険箇所（調査予定箇所数）				調査済	総計
	急傾斜地	土石流	地すべり	計		
白石市	360	178	0	538	309	847
角田市	429	153	0	582	312	894
蔵王町	177	115	0	292	126	418
七ヶ宿町	49	33	0	82	54	136
大河原町	82	37	0	119	64	183
村田町	331	132	0	463	195	658
柴田町	240	107	0	347	160	507
川崎町	171	97	0	268	236	504
丸森町	667	343	0	1010	457	1467
計	2,506	1,195	0	3,701	1,913	5,614

3 事務所の取組目標

(1) 自然災害から生命財産を守るための防災・減災対策の推進

頻発化・激甚化する自然災害や仙南地域特有の火山災害に対し、住民の生命・財産を守るための防災・減災対策を推進する。

(主な事業)

- 松川火山砂防・蔵王山噴火対策事業
- 小田川総合流域防災事業
- 雉子尾川大規模特定河川事業
- 荒川・新川堤防強化対策事業
- 通常砂防事業
- 総合流域砂防事業
- 土砂災害警戒区域等指定（基礎調査）
- 災害防除事業
- 橋梁耐震補強事業



左岸側 着手前



完成後

松川火山砂防・蔵王山噴火対策事業



着手前

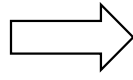


施工中 (R8.2現在)

雉子尾川大規模特定河川事業



R7工事着手前

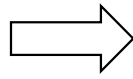


施工中 (R8.2現在)

小田川総合流域防災事業 (築堤工事)



着手前

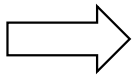


完了

荒川・新川堤防強化対策事業 (新川 堆積土砂撤去)



着手前

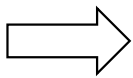


施工中

災害防除事業 (若林山 道路法面工事)



着手前



施工中

橋梁耐震補強事業 (古関橋 橋脚巻立て)

(2) 仙南地域の持続的発展を支える基幹的インフラ整備の推進

仙南地域の持続的発展や住民の利便性確保などに向けて、広域道路ネットワークを形成する東西交通軸や地域連携・活性化を支援する郡界道路などの基幹的インフラの整備を推進する。

(主な事業)

- (国) 113号 福岡蔵本道路改良工事 (R7完成)
- (国) 286号 支倉道路改良工事
- (主) 白石丸森線 大張館矢間道路改良工事
- (主) 巨理村田蔵王線 成田道路改良工事
- (主) 巨理大河原川崎線 関場道路改良工事
- (都) 小池石生線 街路事業
- (都) 白石駅東小路線 街路事業 (電線共同溝)
- (国) 113号 七ヶ宿道路改良工事 (雪寒)



(国) 113号 福岡蔵本道路改良工事 (R7完成)



(主) 白石丸森線 大張館矢間道路改良工事



(都) 小池石生線 街路事業 (終点側 R8.3施工中)



(国) 286号 支倉道路改良工事 (R7.11)



着手前



完成後

(主) 巨理村田蔵王線 成田道路改良工事



(一) 白石停車場線



【電線共同溝事業事例】
宮城県大崎市古川七日町地内

着手前

完成後

(都)白石駅東小路線
街路事業
(電線共同溝)

【着手前状況】



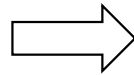
市道 東小路線

(3) 老朽化する土木施設への計画的な維持管理及び地域協働の推進

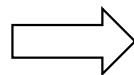
土木施設が致命的なダメージを受ける前に少しずつメンテナンスを重ねる予防保全、地域住民や市町と協働した道路改良、安全・安心なまちづくりに向けたスクールゾーンにおける危険ブロック塀の改善指導など、計画的な維持管理及び地域協働を推進する。

(主な事業)

- 橋梁長寿命化事業
- 舗装補修
- 歩道整備事業
- 地域協働事業 (道路改良事業)
- スクールゾーン内の危険ブロック塀等の改善指導
- 維持管理業務委託における地域維持型契約方式 (共同受注、包括・複数年契約) の取組み
- アダプト・プログラム (道路・河川スマイルサポーターの認定) への取組み
- 河川の堤防除草における地元市町への委託



橋梁長寿命化事業 (沢口橋)



地域協働事業 (道路改良事業)

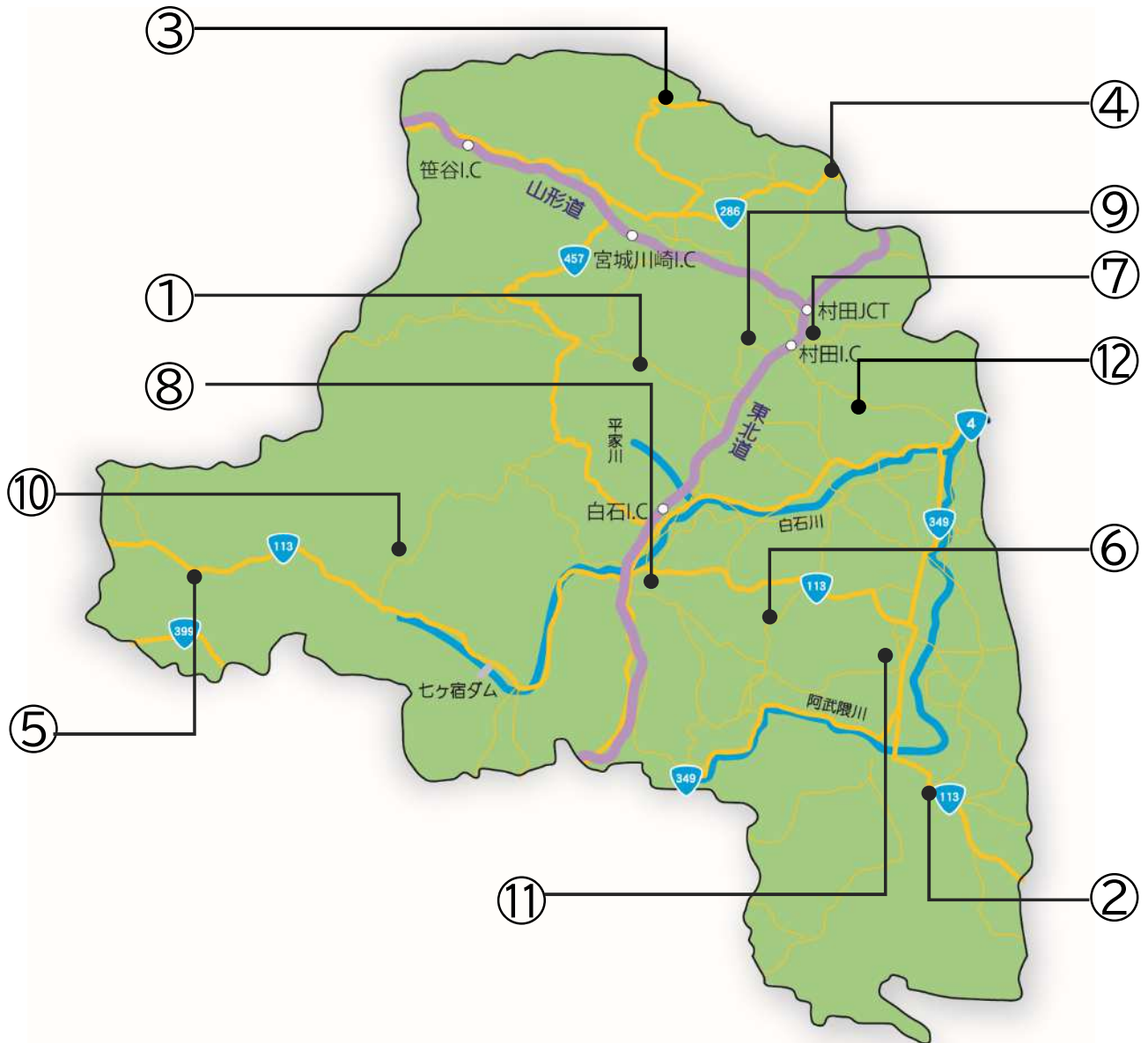
【道路の部分拡幅】



スクールゾーン内の危険ブロック塀等の改善指導

【倒壊の危険があるブロック塀の撤去】

4 位置図 (主要事業)



① 松川火山砂防事業【蔵王町】	⑦ (都)小池石生線 街路事業【村田町】
② 雉子尾川大規模特定河川事業【丸森町】	⑧ (都)白石駅東小路線 街路事業【白石市】
③ 本砂金沢砂防事業【川崎町】	⑨ (主)岩沼蔵王線 平沢歩道整備事業【蔵王町】
④ (国)286号 支倉道路改良事業【川崎町】	⑩ (主)南蔵王七ヶ宿線 大原道路改築事業 【七ヶ宿町】
⑤ (国)113号 七ヶ宿道路拡幅事業【七ヶ宿町】	⑪ 小田川総合流域防災事業【角田市】
⑥ (主)白石丸森線 大張館矢間道路改築事業 【角田市・丸森町】	⑫ (主)巨理大河原川崎線 関場道路改良事業 【村田町】