

雫子尾川等の取り組み状況について(1/2)

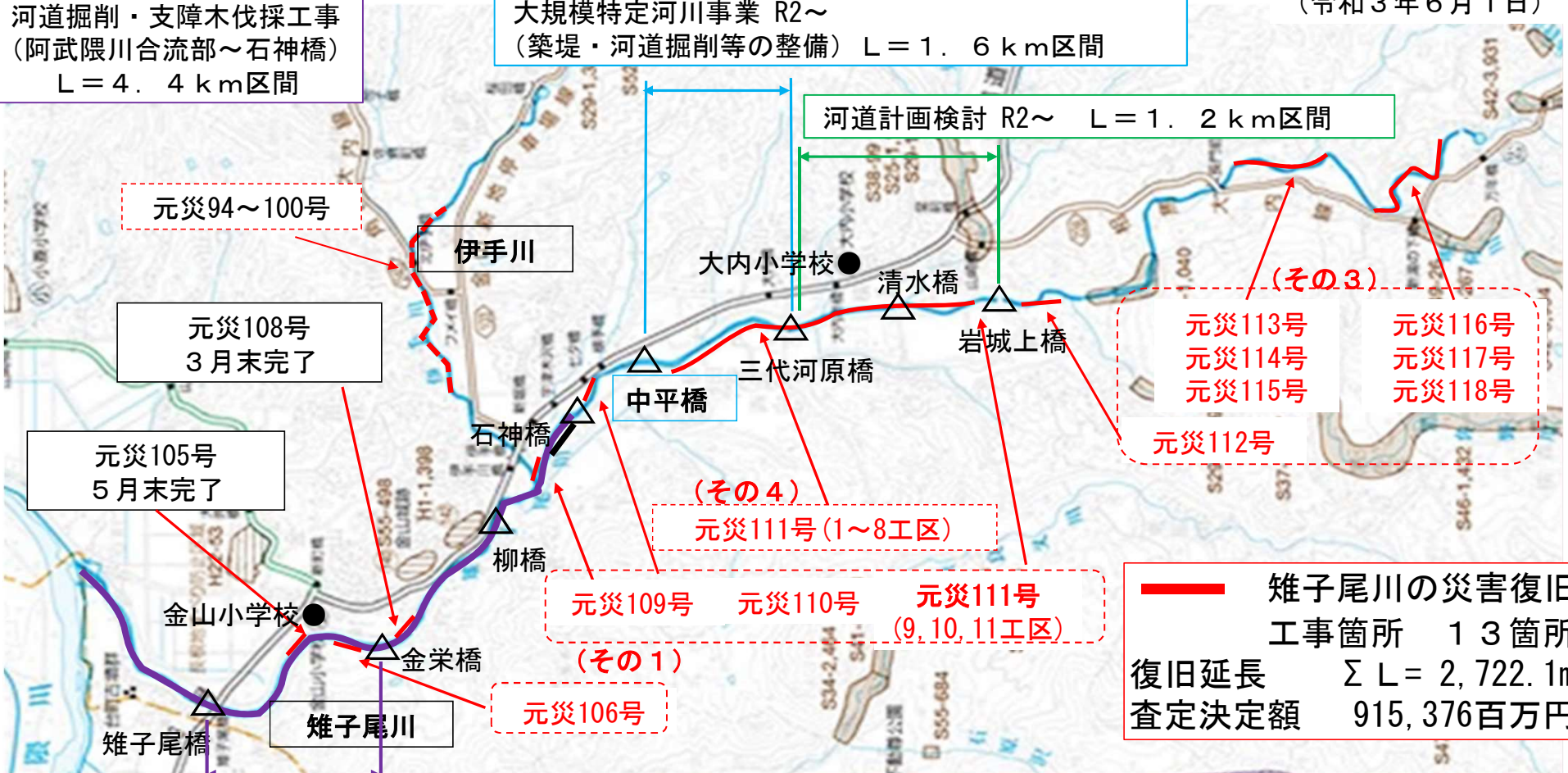
大河原土木事務所

(令和3年6月1日)

河道掘削・支障木伐採工事
(阿武隈川合流部～石神橋)
L = 4.4 km 区間

大規模特定河川事業 R2～
(築堤・河道掘削等の整備) L = 1.6 km 区間

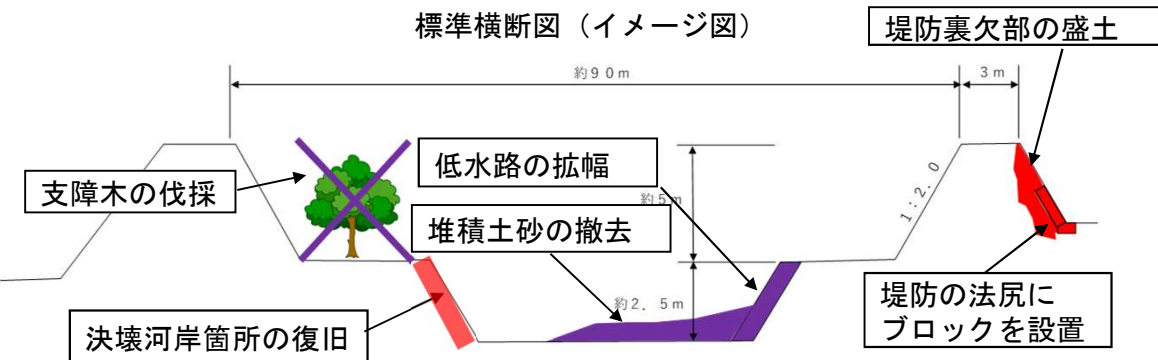
河道計画検討 R2～ L = 1.2 km 区間



雫子尾川の災害復旧	
工事箇所	13箇所
復旧延長	Σ L = 2,722.1m
査定決定額	915,376百万円

R3 河道掘削工事(雫子尾橋～金栄橋) L = 1.4 km 区間

△ は橋梁置を示す



- 令和3年度の実施内容(予定)**
- ・災害復旧(護岸工)
 - ・中平橋改修(上部工)
 - ・河道掘削・支障木伐採等

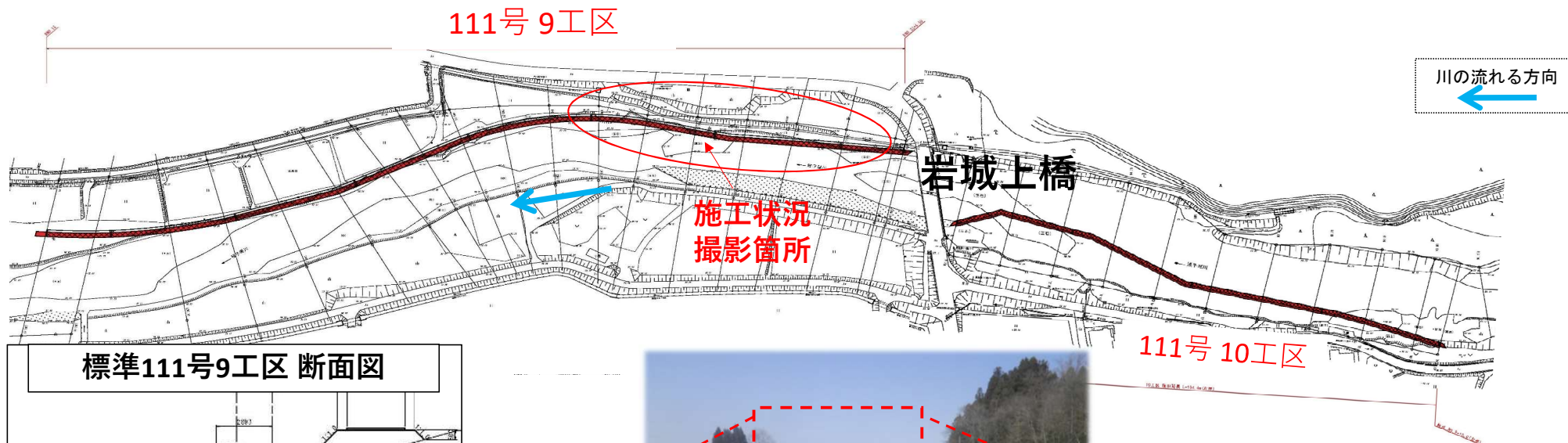
雉子尾川等の取り組み状況について(2/2)

大河原土木事務所

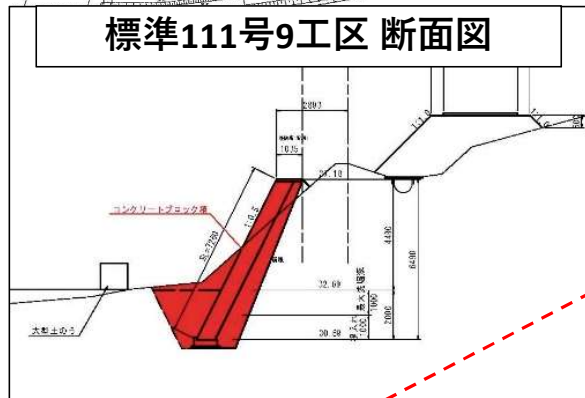
(令和3年6月1日)

災害復旧工事の実施状況

平面図



標準111号9工区 断面図



施工状況



R3.2月撮影



R3.4月撮影



R3.5月撮影