

# 仙南地域の概要

令和5年度



みやぎ蔵王三十六景 「お釜」(蔵王町)

大河原地方行政連絡調整会議

## 目 次

番号	項 目	ページ
01	仙 南 地 域 の 概 要	1 ~ 2
02	管 内 市 町 の 概 要	3 ~ 7
03	人 口	8
04	福 祉	9
05	保 健 環 境	10 ~ 11
06	商 業	12
07	工 業	13
08	労 働	14
09	銀 光	15
10	農 業	16
11	畜 産	17
12	林 業	18
13	農 村 整 備	19
14	県 税	20 ~ 21
15	土 木	22
16	広 域 水 道	23 ~ 25
17	教 育	26 ~ 27
18	文 化	28 ~ 29
19	治 安 情 勢	30 ~ 32
20	県 の 行 政 機 関	33

※ 表紙:みやぎ蔵王三十六景「お釜」(蔵王町)

大河原地方振興事務所では、仙南地域共有の財産である「蔵王」を活用して地域振興を進めるため、仙南2市7町の各地から「みやぎ蔵王三十六景」を選定し、シンボルマークを定めるとともに、みやぎ蔵王三十六景をテーマにした各種事業を展開しています。

## 01 仙南地域の概要

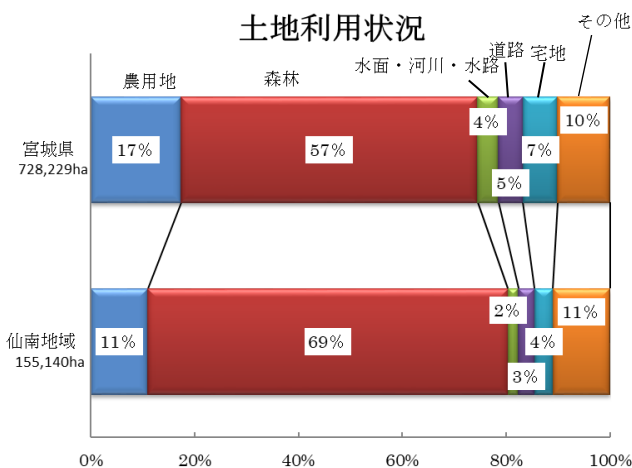
仙南地域は、県の南部に位置し、西は山形県、南は福島県に隣接しており、白石市、角田市、蔵王町、七ヶ宿町、大河原町、村田町、柴田町、川崎町、丸森町の2市7町で構成されている。

地域の西部は、蔵王連峰の裾野に広がる丘地帯であり、蔵王連峰は蔵王国定公園、丘陵地帯は蔵王高原県立自然公園に指定されている。東部は、阿武隈川・白石川が流れる平野部であり、白石川沿いの桜並木は仙南地域を代表する風景になっている。また福島県と接する阿武隈川流域は、阿武隈溪谷県立自然公園に指定されている。北東部は仙台都市圏に隣接し、住宅開発が進んでいる。

仙南地域の面積は、155,140haで、県土の21.3%を占めている。その土地利用状況を概観すると、総面積に占める森林の割合が69%となっており、県全体の57%を上回っている。

気候は、県内では比較的温暖であるが、地形により気温、降水量などにかかなりの差が見られる。冬期は蔵王おろしに象徴される西からの強風が吹く。

古くから街道や水運による交通の要衝となっており、東北新幹線・東北本線・阿武隈急行線の鉄道網や、東北自動車道・山形自動車道の高速交通網が整備されている。



(令和4年1月1日現在)

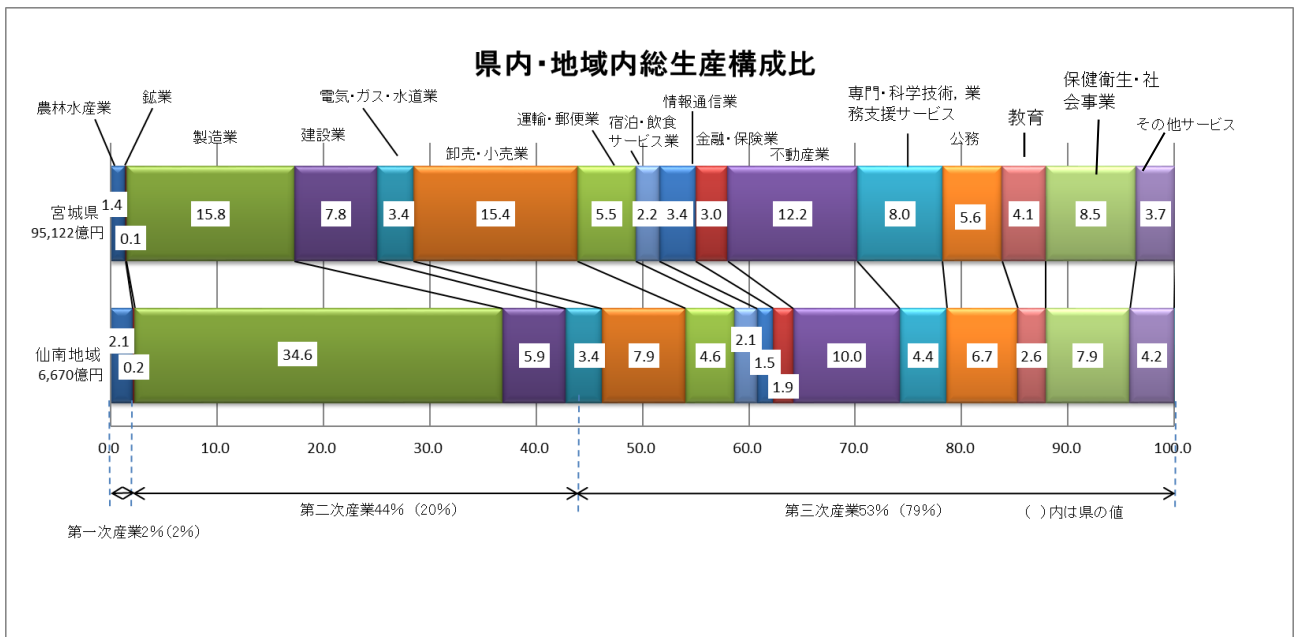
資料：『令和3年度 土地利用計画の現況と施策の概要』  
地域振興課

### 仙南地域の位置



このような地理的条件を活かし、地域内では多様な産業が展開されている。第一次産業では、稲作に偏らない果樹、畜産、特用林産物など多彩な農林畜産業が営まれている。第二次産業では、高速交通網を活用し、電子部品、輸送用機械、業務用機械などの製造業の集積が進んでいる。地域内総生産の構成比を見ると、仙南地域では製造業の占める割合が34.6%に達しており、県全体の15.8%を大きく上回っている。

第三次産業としては、豊かな自然環境を活かした観光関連産業が特筆される。大河原地方振興事務所では、これまでの温泉、スキー場といった観光資源に加え、蔵王の雄大な自然を有効かつ効果的に活用しながら、2市7町及び県が連携し、地域産業の振興を図るため、「みやぎ蔵王三十六景」をキーワードにしたさまざまな事業を進めている。



※ 加算・控除項目である、開発、帰属子などが含まれるため、数字の合計は100%にならない。

資料：令和元年度宮城県市町村民経済計算 統計課

### データで見る仙南地域のすがた（圏域間の比較）

順位	面積 (km <sup>2</sup> )	人口 (人)	1人当たり市町村民所得 (千円)	製造品出荷額等 (億円)	年間商品販売額 (億円)	観光客入込数 (千人)
1	仙台 1,649	仙台 1,511,705	仙台 3,110	仙台 25,882	仙台 100,903	仙台 23,147
2	仙南 1,551	大崎 192,032	大崎 2,738	仙南 6,883	大崎 4,092	大崎 6,267
3	大崎 1,524	石巻 181,723	石巻 2,713	大崎 5,160	石巻 3,534	仙南 5,070
4	栗原 805	仙南 163,022	仙南 2,607	石巻 3,903	仙南 2,767	石巻 3,642
5	石巻 721	登米 74,795	気仙沼 2,570	登米 1,259	気仙沼 1,999	気仙沼 2,755
6	登米 536	気仙沼 70,905	登米 2,512	気仙沼 1,159	登米 1,356	登米 2,754
7	気仙沼 496	栗原 63,299	栗原 2,302	栗原 1,088	栗原 897	栗原 1,310
	宮城県 7,282	宮城県 2,257,481	宮城県 2,943	宮城県 45,335	宮城県 115,549	宮城県 44,946

(令和3年度土地利用の現状と推移) (令和4年住民基本台帳人口) (令和元年度市町村民経済計算) (令和元年宮城県の工業(確報)) (平成28年経済センサス活動調査(確報)) (令和3年観光統計概要(確報値))

## 02 管内市町の概要



しろいしし  
白石市

「人づくり」・「地域力の向上」・「新しい価値の創造」

～まちへの誇りと愛着～

市章の由来：丸輪の黒釣り鐘の中に白の字が入っています。黒釣り鐘は、白石城主片倉公の軍旗、外円は合併町村が丸く収まるよう、白は白石市を表現しています。(昭和 29 年 4 月、市制施行にあたり公募の中から選定し、同年 10 月制定)

<p>〔概要〕</p> <p>宮城県南部に位置し、蔵王連峰と阿武隈山系に囲まれた白石盆地の中央に市街地が広がっている。市街地の骨格は、藩政時代に城下町として形成され、産業は、農林畜産業、製造業に加え、先端技術産業が立地。住宅開発も進められてきた。南蔵王の雄大な自然に恵まれており、温泉地、スキー場など観光資源も豊富である。東北新幹線、東北縦貫自動車道などの高速交通体系が整備され、国道 4 号、113 号、主要地方道など地域内交通の要衝として、仙南地域の玄関口となっている。</p> <p>令和 3 年度を始期とする第六次白石市総合計画では、「人と地域が輝き、ともに新しい価値を創造するまち しろいし」の実現に向けて、まちへの誇りと愛着を持って暮らしていくことができるまちづくりを推進している。</p> <p>特に、令和 7 年度供用開始予定の「(仮称)白石中央スマートインターチェンジ」とともに、工業団地や道の駅などの周辺施設の整備を進め、地域経済の発展と市民サービスの向上の好循環創出につなげていく。</p> <p>さらに、令和 5 年 4 月には、公立としては北海道・東北初となる小中一貫の不登校特例校「白石市立白石南小学校・白石市立白石南中学校 (通称「白石きぼう学園」) が開校する。「学校らしくない学校」をコンセプトに、子ども達の多様な学びの機会の確保のため、国の認可を受けた教育課程を実施していく。</p>	<p>所在地 〒989-0292 白石市大手町 1 番 1 号</p> <p>T E L 0224-25-2111</p> <p>F A X 0224-24-4861</p> <p>H P <a href="http://www.city.shiroishi.miyagi.jp/">http://www.city.shiroishi.miyagi.jp/</a></p> <p>E-mail koho@city.shiroishi.miyagi.jp</p> <p>市長 山田 裕一</p> <p>副市長 菊地 正昭</p> <p>面積 286.48km<sup>2</sup></p> <p>人口 31,968 人(R4. 12 末)</p> <p>世帯 14,174 世帯(R4. 12 末)</p> <p>沿革 S29 1 町 6 村が合併し市制施行 S32 小原村編入</p> <p>基本構想 第六次白石市総合計画 期間 R3～R12</p> <p>選挙 任期満了 首長 R6.11.13 議員 R5.7.30 議員定数 18 人</p>
--	--



かくだし  
角田市

市民力咲き誇る。角田市♣

～安心して、いきいきと、誇らしく暮らせるまち～

市章の由来：「カクダ」のカの字を図案化したもので、なかの双葉はすくすくと成長する市の姿を象徴したものです。(昭和 34 年 1 月 1 日制定)

<p>〔概要〕</p> <p>角田市は、中央を阿武隈川が南北に貫流し、温暖な気候と肥沃な耕土、豊富な水という良好な自然環境を備えた美しい田園都市である。慶長 3 (1598) 年、伊達一門の筆頭石川氏によって城下町の建設がなされ、今日の角田市の基礎が築かれた。仙台藩初代藩主伊達政宗公の次女である牟宇姫が、角田の領主石川宗敬公と結婚し、角田へ輿入れしており、伊達家との縁が深い地域である。</p> <p>市内には、製造業を中心とする誘致企業が数多く立地する一方、安全・安心をテーマに自然生態系に配慮した環境保全型農業を展開している。</p> <p>また、国指定重要文化財の高蔵寺・旧佐藤家住宅などの貴重な歴史資源をはじめ、多彩なスポーツ・レクリエーション施設が立地する「かくだスポーツビレッジ」、平成 31 年 4 月にオープンした「道の駅かくだ」、宇宙航空研究開発機構 (JAXA) の角田宇宙センターなど個性豊かな地域資源が存在している。</p> <p>さらに、藩政時代から続く伝統行事の金津七夕 (国の選択無形民俗文化財) や阿武隈川沿いで行われる菜の花まつり、阿武隈リバーサイドマラソン大会、梅や豆など角田市の特産品を主題とした販売イベントが開催されるなど四季折々の様々なイベントで魅力満載である。</p>	<p>所在地 〒981-1592 角田市角田字大坊 41</p> <p>T E L 0224-63-2111</p> <p>F A X 0224-62-4829</p> <p>H P <a href="http://www.city.kakuda.lg.jp/">http://www.city.kakuda.lg.jp/</a></p> <p>E-mail machidukuri@city.kakuda.lg.jp</p> <p>市長 黒須 貫</p> <p>副市長 牛澤 順</p> <p>面積 147.53km<sup>2</sup></p> <p>人口 27,262 人 (R4.12 末)</p> <p>世帯 11,434 世帯 (R4.12 末)</p> <p>沿革 S29 1 町 6 村が合併し角田町 S33 市制施行</p> <p>基本構想 角田市第 6 次長期総合計画 期間 R4 年度～R13 年度</p> <p>選挙 任期満了 首長 R6. 8. 9 議員 R5. 9.30 議員定数 16 人</p>
---	--



ざおうまち  
蔵王町

## ずっと愛にあふれる オンリーワンなまち・ざおう

町章の由来:「ざおう」の「ざ」を図案化したもので、蔵王連峰を象徴する山の形と、特産のもの形の形が配されており、町の限りない飛躍と住民の融和を表しています。(一般公募により昭和34年3月制定)

<p><b>〔概要〕</b> 仙南地域の北西部に位置し、町の西側に奥羽山脈に連なる蔵王連峰の山並みが続き、町の半分が高原となっている。国道4号や東北自動車道の白石IC、村田ICに隣接しているなど、交通の便に恵まれている。</p> <p>伝統こけし、乳製品などの特産品とともに、モモ、ナシ、リンゴなどの果樹を中心とした園芸が盛んであり、また、蔵王山麓や丘陵地では大規模な畜産が営まれている。</p> <p>遠刈田地区は、湯量の豊富な一大温泉街であり、年間を通じた本県有数の観光地域となっている。また、「みやぎ蔵王えぼしリゾート」や「すみかわスノーパーク」などのスキー場を有しているほか、遠刈田温泉街では各種のイベントを実施し、温泉街の活性化を図っている。</p>	<p>所在地 〒989-0892 蔵王町大字円田字西浦北10</p> <p>T E L 0224-33-2211</p> <p>F A X 0224-33-4159</p> <p>H P <a href="https://www.town.zao.miyagi.jp/">https://www.town.zao.miyagi.jp/</a></p> <p>E-mail <a href="mailto:machidukuri@town.zao.miyagi.jp">machidukuri@town.zao.miyagi.jp</a></p> <p>町長 村上 英人</p> <p>副町長 平間 喜久夫</p> <p>面積 152.83km<sup>2</sup></p> <p>人口 11,265人(R4.12末)</p> <p>世帯 4,550世帯(R4.12末)</p> <p>沿革 S30 宮村と円田村が合併し町制施行</p> <p>基本構想 第五次蔵王町長期総合計画 期間 H30～R9</p> <p>選挙 任期満了 首長 R6.10.5 議員 R6.3.5 議員定数 15人</p>
--	--



しちかしゆくまち  
七ヶ宿町

## 小さくても持続可能なまち

～豊かさと幸せを実感できる住み心地100点のまち～

町章の由来:七ヶ宿の「七」を平和の使徒・ハトをもって図案化しています。勢いよく羽ばたく姿に、将来の町の飛躍と発展の願いを込めて表現しています。(昭和41年9月 町制施行10周年を記念し制定)

<p><b>〔概要〕</b> 福島県と山形県に接する宮城県の南西部に位置し、町の9割が山林で占められており、森林資源に恵まれた町である。江戸時代、奥州と羽州を結ぶ道が「山中七ヶ宿街道」と称され、7つの宿場があったことが町名の由来となっている。また、仙台市を含む県民193万人の水がめ「七ヶ宿ダム」を擁する水源の町でもある。</p> <p>七ヶ宿町では、保育料、学校給食費および、高校生までの医療費の無料化等の子育て支援事業や、住民健診の充実化等の健康推進事業を実施し、乳児から高齢者まで全ての世代が安心して暮らせる「住み心地100点」のまちづくりを進めている。</p> <p>観光では、4月に七ヶ宿ダム自然休養公園の桜まつり、8月には約12kmの七ヶ宿街道を歩く「わらじで歩こう七ヶ宿」、10月には鮮やかな紅葉を楽しめる「七ヶ宿湖一周ウォーキング」が開催される。</p> <p>また、七ヶ宿ダムに沈んだ3集落の絵画や歴史民俗資料、水とダムの役割を紹介する資料館「水と歴史の館」や、隣接する「道の駅七ヶ宿」は季節を問わず観光客が訪れる施設となっている。</p>	<p>所在地 〒989-0592 七ヶ宿町字関126</p> <p>T E L 0224-37-2111</p> <p>F A X 0224-37-2468</p> <p>H P <a href="https://town.shichikashuku.miyagi.jp">https://town.shichikashuku.miyagi.jp</a></p> <p>E-mail <a href="mailto:shichi24@town.shichikashuku.miyagi.jp">shichi24@town.shichikashuku.miyagi.jp</a></p> <p>町長 小関 幸一</p> <p>副町長 斎藤 一重</p> <p>面積 263.09km<sup>2</sup></p> <p>人口 1,258人(R4.12末)</p> <p>世帯 619世帯(R4.12末)</p> <p>沿革 S32 町制施行</p> <p>基本構想 第6次七ヶ宿町長期総合計画 期間 R2～R11</p> <p>選挙 任期満了 首長 R8.9.23 議員 R8.9.23 議員定数 8人</p>
---	---



おおがわらまち  
大河原町

ひと・まち・桜が咲きほこる先進のまち

～おおらかに、たくましく未来へ続くおおがわら～

町章の由来：大河原の“大”を明快に図案化し、円は町民の融和、団結を表し、“鳥形”の“大”は町勢の発展伸長を象徴したものです。

<p>〔概要〕</p> <p>仙南地域の中央部に位置し、仙南地域では最も面積が狭い町であるが、国・県・広域行政事務組合等の出先機関や施設が集積しており、仙南地域の行政機能の中心的な町となっている。</p> <p>また、江戸時代には奥州街道の宿場町として栄え、以来、商業・各種サービス業が集積し「仙南の商都」として発展してきた。近年では、国道4号沿いや小島地区、広表地区にショッピングセンターや専門店を主体とした商業施設の集積度が高まっており、さらに、住民の医療ニーズへの対応としては、平日夜間における疾病等の初期診療に当たる「仙南夜間初期急患センター」、より高度な医療を提供する「みやぎ県南中核病院(運営：みやぎ県南中核病院企業団)」により、圏域の地域医療の中心的役割を担っている。</p> <p>町の中心を流れる白石川の堤には「一目千本桜」と呼ばれる桜並木が続いており、春には花見客で賑わいをみせている。初夏には町の産業として地域おこしにもなっている梅、冬は白鳥の町としても親しまれている。</p> <p>「第2期 大河原町まち・ひと・しごと創生総合戦略」の重要施策として、現在進行中の一大プロジェクトである「白石川右岸河川敷等整備事業」により、新しいにぎわいの創出に力を注いでいる。</p>	<p>所在地</p> <p>T E L</p> <p>F A X</p> <p>H P</p> <p>E-mail</p> <p>町長</p> <p>副町長</p> <p>面積</p> <p>人口</p> <p>世帯</p> <p>沿革</p> <p>基本構想</p> <p>選挙</p>	<p>〒989-1295 大河原町字新南 19</p> <p>0224-53-2111</p> <p>0224-53-3818</p> <p><a href="https://www.town.ogawara.miyagi.jp/info@town.ogawara.miyagi.jp">https://www.town.ogawara.miyagi.jp/info@town.ogawara.miyagi.jp</a></p> <p>齋 清志</p> <p>藤田 秀明</p> <p>24.99km<sup>2</sup></p> <p>23,578人 (R4.12末)</p> <p>10,297世帯 (R4.12末)</p> <p>S31 大河原町と金ヶ瀬村が合併</p> <p>第6次大河原町長期総合計画</p> <p>期間 2019年度～2029年度</p> <p>任期満了 首長 R6.10.27 議員 R7.4.30</p> <p>議員定数 15人</p>
---	--	---



むらたまち  
村田町

安心して豊かに暮らせるまち むらた

町章の由来：村田の「む」を図案化したもので、崇高なる山の姿を取り入れ、町の和と飛躍した恒久発展の姿を象徴したものです。(昭和35年5月16日 一般公募により制定)

<p>〔概要〕</p> <p>仙南地域の北東部に位置し、標高200m前後の丘陵に囲まれた田園地帯であり、江戸時代には仙台と山形を結ぶ交通の要衝地とされていた。近年は東北自動車道村田ICに隣接する工業団地に、製造業を中心とした多くの企業が進出している。また、東北自動車道村田ジャンクションから山形県日本海側へと通じる山形自動車道が伸び、交通体系の拠点としての重要性は非常に大きい。</p> <p>町中心部には、土蔵や豪勢な門構えを備えた「蔵の町並み」が続き、「みちのく宮城の小京都」として親しまれ、「みやぎ村田町 蔵の陶器市」など、蔵の町並みを利用したイベントも数多く開催されている。</p> <p>平成26年には蔵の町並みの特徴ある歴史的風致が希少な価値をもつ文化財として評価され、宮城県では初めて国の「重要伝統的建造物群保存地区」に選定された。なお、その中心に位置する「旧大沼家住宅(村田商人やましよう記念館)」が平成30年に宮城県初の商家建築として国の重要文化財に指定される。</p> <p>また、「歴史と蔵とふれあいの里 道の駅 村田」は、歴史みらい館等の特色ある施設が隣接して整備され、季節を問わず賑わいをみせている。</p>	<p>所在地</p> <p>T E L</p> <p>F A X</p> <p>H P</p> <p>E-mail</p> <p>町長</p> <p>面積</p> <p>人口</p> <p>世帯</p> <p>沿革</p> <p>基本構想</p> <p>選挙</p>	<p>〒989-1392 村田町大字村田字迫 6</p> <p>0224-83-2111</p> <p>0224-83-5740</p> <p><a href="https://www.town.murata.miyagi.jp/mura-mac@town.murata.miyagi.jp">https://www.town.murata.miyagi.jp/mura-mac@town.murata.miyagi.jp</a> (まちづくり振興課)</p> <p>大沼 克巳</p> <p>78.38km<sup>2</sup></p> <p>10,241人 (R4.12末)</p> <p>4,085世帯 (R4.12末)</p> <p>S30 村田町、沼辺村、富岡村大字菅生地区が合併</p> <p>S35 川崎町支倉の一部を編入</p> <p>第5次村田町総合計画</p> <p>期間 R3～R10</p> <p>任期満了 首長 R5.8.27 議員 R5.8.27</p> <p>議員定数 12人</p>
---	---	--



しばたまち  
**柴田町**

**笑顔があふれ 誇りと愛着を育む 花のまち**

町章の由来：柴田の2字を図案化したもので柴田町の興隆を象徴しています。この町章は、昭和36年12月20日町民から募集した作品をもとに制定しました。力強く飛翔する柴田町をデザインしたものです。

<p><b>〔概要〕</b></p> <p>仙南地域の北東部に位置し、町の北西部は標高200m前後の山々に囲まれ、東南端には阿武隈川、中央部を白石川が流れている。気候は内陸部であるが比較的海洋性の影響を受け温暖で、県内でも降雪の少ない地域である。</p> <p>国道4号やJR東北本線、阿武隈急行線などが走る交通要衝の地の利を活かし、仙台のベッドタウンとして発展、商工業が伸びた。現在は「花のまち柴田」として、春の桜まつりには、国内外から約27万人が訪れる観光の町となっている。</p> <p>全国有数の桜の名所である船岡城址公園と白石川堤の一目千本桜の2か所を結ぶしばた千桜橋の西側に、白石川千桜公園があり、歩いて楽しめる桜回遊ルートとなっている。</p> <p>日頃のストレス解消や健康増進のため、公園内に新たな緑道を整備するという提案が国から認められ、令和4年に船岡城址公園の「早春の丘」を整備した。町民の健康づくりや、より多くの観光客を呼び込むためのスケール感のアップを図っている。</p> <p>春は桜、夏は紫陽花、秋は曼珠沙華と菊、冬はイルミネーションによる“光の花”など、一年を通して花を楽しむ「花のまち」として賑わいを増している。</p>	<p>所在地 〒989-1692 柴田町船岡中央 2-3-45</p> <p>T E L 0224-55-2111</p> <p>F A X 0224-55-4172</p> <p>H P <a href="http://www.town.shibata.miyagi.jp/">http://www.town.shibata.miyagi.jp/</a></p> <p>E-mail <a href="mailto:plan@town.shibata.miyagi.jp">plan@town.shibata.miyagi.jp</a> (まちづくり政策課)</p> <p>町長 滝口 茂</p> <p>副町長 水戸 敏見</p> <p>面積 54.03km<sup>2</sup></p> <p>人口 36,972人(R4.12末)</p> <p>世帯 16,244世帯(R4.12末)</p> <p>沿革 S31 船岡町と槻木町が合併</p> <p>基本構想 第6次柴田町総合計画</p> <p>選挙 期間 H31～R8 任期満了 首長 R8. 7.22 議員 R7. 3.31 議員定数 18人</p>
---	---



かわさきまち  
**川崎町**

**かわさき 誰もが主役になれるまち**  
～あなたのちょうどイイを目指して～（可輪作希）

町章の由来：川崎の川を三重丸で表し、円は町民円満と団結の強さを示し、町の中心部を流れる北川、前川及び太郎川の三大河川を象徴したものです。

<p><b>〔概要〕</b></p> <p>仙南地域の北部、仙台市と山形市の間に位置し、緑豊かで雄大な自然が織りなす美しい景観、きれいな水から作り出される農林水産物、先人たちが築き上げてきた歴史・文化など素晴らしい財産・資源が豊富にある町。</p> <p>仙南圏では、唯一名取川水系に属しており、仙台市の水瓶である「釜房ダム」を有し、その自然環境を活かした「国営みちのく杜の湖畔公園」が隣接しているなど、水源郷の町でもある。</p> <p>仙台市に近く、山形自動車道(東北横断自動車道)のICが2ヶ所整備されており、交通アクセスが充実している。</p> <p>また、町の西部は蔵王国定公園に属し、数々の温泉に恵まれ、特に伊達政宗公が愛した「青根温泉」は有名であり、秘湯の一軒宿「峩々温泉」も趣があつて心地よい。</p> <p>レジャー施設は、国営みちのく杜の湖畔公園、みやぎ蔵王セントメリースキー場、ボートピア川崎などが整備され、仙台近郊のレクリエーションエリアとしての役割も高まっている。</p> <p>また、初コラータ、そば、こんにゃく、银杏等の特産品があり、地場産業等の開発に取り組んでいる。</p>	<p>所在地 〒989-1592 川崎町大字前川字裏丁 175-1</p> <p>T E L 0224-84-2111</p> <p>F A X 0224-84-6789</p> <p>H P <a href="http://www.town.kawasaki.miyagi.jp/">http://www.town.kawasaki.miyagi.jp/</a></p> <p>E-mail <a href="mailto:soumu@town.kawasaki.miyagi.jp">soumu@town.kawasaki.miyagi.jp</a> (総務課)</p> <p>町長 小山 修作</p> <p>副町長 奥山 隆明</p> <p>面積 270.77km<sup>2</sup></p> <p>人口 8,286人(R4.12末)</p> <p>世帯 3,397世帯(R4.12末)</p> <p>沿革 S30 川崎町、富岡村大字支倉地区が合併</p> <p>基本構想 第6次川崎町長期総合計画</p> <p>選挙 期間 R4～R13 任期満了 首長 R5. 8. 27 議員 R6. 3.31 議員定数 13人</p>
---	---





まるもりまち  
**丸森町**

**人と地域が輝き 豊かで元気なまち・まるもり**  
～一人ひとりの“郷土愛”で未来につなげるまちづくり～

町章の由来：丸森のマルを図案化したもの。円は町の和を，中心の三角形は町を末広がり発展させてゆくことを象徴させたものです。（昭和34年制定）

<p><b>〔概要〕</b></p> <p>福島県に隣接する宮城県最南端の町で，町の北部を東北で第2の長さを誇る一級河川阿武隈川が流れており，町の南東部と北西部には300～500m前後の山々が連なり盆地を形成している。町には8つの地区があり，各住民自治組織を中心に，地域の特徴を活かして町民が主体的に活動する「地域が輝くまちづくり」を目指している。</p> <p>優れた自然景観を有する阿武隈川やその支流には，貴重な植生群や奇岩等があり，昭和63年11月には阿武隈溪谷県立自然公園に指定され，「不動尊公園キャンプ場」「阿武隈ライン舟下り」「蔵の郷土館齋屋敷」を中心とした観光，豊かな自然や農産物等の資源を活用し，キャンプやサウナなどアウトドア及びワーケーション等を推進している。併せて移住希望者への情報提供や相談業務を行う移住・定住サポートセンターの阿武隈急行線丸森駅舎内への設置や，地域おこし協力隊を積極的に導入し，定住・交流人口の増加，地域力の維持・強化への取り組みも行っている。</p> <p>町の基幹産業は農業であり，稲作と畜産が生産額の大半を占め，近年は園芸作物の振興にも力を入れている。また，企業誘致の推進と地域産業の振興，起業サポートセンターを拠点とした起業支援などによる雇用の創出に取り組んでいる。</p>	<p>所在地</p> <p>T E L</p> <p>F A X</p> <p>H P</p> <p>E-mail</p> <p>町 長</p> <p>副町長</p> <p>面 積</p> <p>人 口</p> <p>世 帯</p> <p>沿 革</p> <p>基 本</p> <p>構 想</p> <p>選 挙</p>	<p>〒981-2192 丸森町字鳥屋 120</p> <p>0224-72-2111</p> <p>0224-72-1540</p> <p><a href="http://www.town.marumori.miyagi.jp/marumori@town.marumori.miyagi.jp">http://www.town.marumori.miyagi.jp/marumori@town.marumori.miyagi.jp</a></p> <p>(代表)</p> <p>保科 郷雄</p> <p>佐々木 秀之</p> <p>273.30km<sup>2</sup></p> <p>12,192人(R5.1.1)</p> <p>4,923世帯(R5.1.1)</p> <p>S29 2町6村が合併</p> <p>第五次丸森町総合計画</p> <p>期間 H27～R6</p> <p>任期満了 首長 R9.1.13 議員 R5.11.30</p> <p>議員定数 14人</p>
---	--	--



## 仙南地域広域行政事務組合

組合章の由来：仙南のアルファベットの頭文字の「S」と9市町の「9」及び広域の「広」の文字をデザインしたもの。周りの円は，2市7町の調和，連帯，心豊かな広域圏を表し，その内から上に伸びる三角の部分は，限りない発展を表現しています。（平成2年7月6日制定）

<p><b>共同処理事務</b></p> <ol style="list-style-type: none"> <li>1 視聴覚教材センターの設置，管理及び運営</li> <li>2 消防事務（消防団関係を除く）</li> <li>3 一般廃棄物の処分並びに一般廃棄物処理施設の設置，管理及び運営</li> <li>4 火葬場の設置，管理及び運営</li> <li>5 文化交流広場の設置，管理及び運営</li> <li>6 広域圏活性化プロジェクト中核施設の設置，管理及び運営</li> <li>7 仙南広域圏の振興発展に資する事業の実施</li> <li>8 介護認定審査会の設置及び運営</li> <li>9 知事の権限に属する液化石油ガスの保安の確保及び取引の適正化に関する法律の規定による事務のうち構成市町において処理することとされた事務</li> <li>10 知事の権限に属する火薬類取締法の規定による事務のうち構成市町において処理することとされた事務</li> <li>11 構成市町が賦課徴収することとされている地方税に係る滞納事案のうち，組合が処理することとなった事案に係る滞納整理</li> <li>12 市町村審査会の設置及び運営</li> </ol>	<p>所在地</p> <p>T E L</p> <p>F A X</p> <p>H P</p> <p>E-mail</p> <p>理事長</p> <p>理事長</p> <p>職務代理者</p> <p>理 事</p> <p>助 役</p> <p>沿 革</p>	<p>〒989-1264 大河原町字新青川 1-1</p> <p>0224-52-2628</p> <p>0224-52-2660</p> <p><a href="https://www.az9.or.jp/">https://www.az9.or.jp/</a></p> <p>soumuka@az9.or.jp</p> <p>滝口 茂（柴田町長）</p> <p>山田 裕一（白石市長）</p> <p>黒須 貫（角田市長）</p> <p>村上 英人（蔵王町長）</p> <p>小関 幸一（七ヶ宿町長）</p> <p>齋 清志（大河原町長）</p> <p>大沼 克巳（村田町長）</p> <p>小山 修作（川崎町長）</p> <p>保科 郷雄（丸森町長）</p> <p>蜂谷 洋</p> <p>S45 設立</p>
---	---	---

### 03 人口

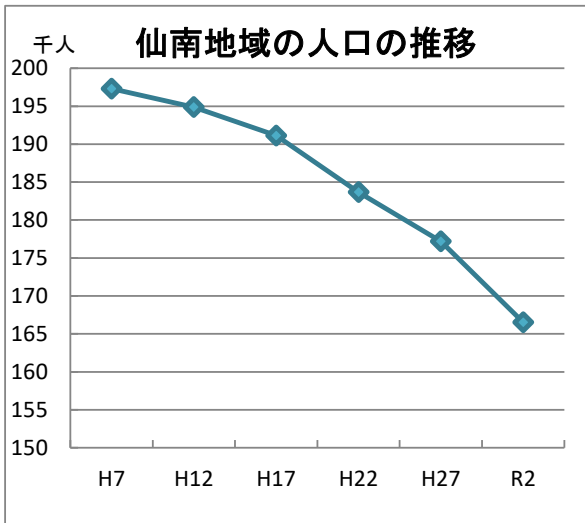
仙南地域の人口は、平成7年の国勢調査をピークに減少傾向にあり、令和2年10月1日現在では166,529人とピーク時の84.4%まで減少している。地域の人口が減少傾向にある中、大河原町は現状維持傾向にある。  
 高齢化はさらに進んでおり、令和4年3月末現在の仙南地域の高齢化率は35.1%まで上昇しており、県平均(28.8%)に比べ6.3ポイント高くなっている。特に七ヶ宿町の高齢化率は45.2%と県内で最も高い。

#### ◆市町村別人口の推移

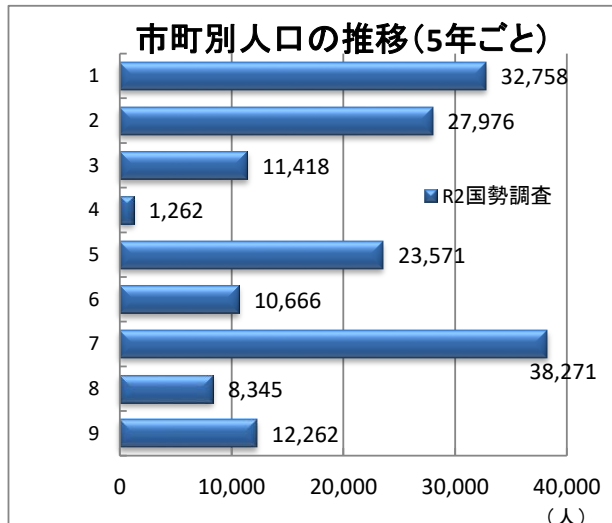
(単位:人)

	H7	H12	H17	H22	H27	R2	R2/H27
白石市	41,852	40,793	39,492	37,422	35,272	32,758	92.9%
角田市	35,316	34,354	33,199	31,336	30,180	27,976	92.7%
蔵王町	13,915	13,545	13,318	12,882	12,316	11,418	92.7%
七ヶ宿町	2,174	2,034	1,871	1,694	1,461	1,262	86.4%
大河原町	21,995	22,767	23,335	23,530	23,798	23,571	99.0%
村田町	13,539	13,166	12,740	11,995	11,501	10,666	92.7%
柴田町	38,749	39,485	39,809	39,341	39,525	38,271	96.8%
川崎町	10,829	10,872	10,583	9,978	9,167	8,345	91.0%
丸森町	18,941	17,868	16,792	15,501	13,972	12,262	87.8%
仙南地域	197,310	194,884	191,139	183,679	177,192	166,529	94.0%
宮城県	2,328,739	2,365,320	2,360,218	2,348,165	2,333,899	2,301,996	98.6%

出典: 令和2年国勢調査



出典: 令和2年国勢調査



出典: 令和2年国勢調査, 宮城県推計人口(統計課)  
 ※各年10/1現在

#### ◆世帯数(令和4年12月末現在)

宮城県	仙南地域	対県比	白石市	角田市	蔵王町	七ヶ宿町	大河原町	村田町	柴田町	川崎町	丸森町
1,035,950	69,723	6.7%	14,174	11,434	4,550	619	10,297	4,085	16,244	3,397	4,923

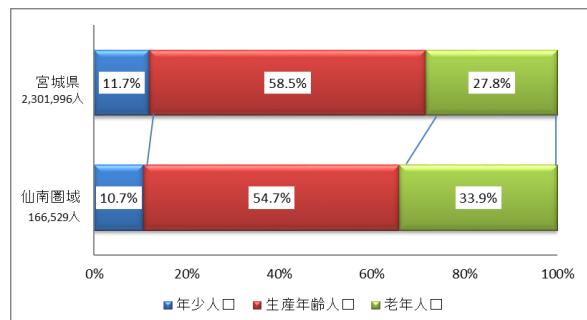
出典: 日本人住民基本台帳人口及び世帯数(統計課)

#### ◆市町村別高齢化率

(単位:%) ◆人口構成比

	H30.3	H31.3	R2.3	R3.3	R4.3
白石市	33.4	34.3	35.1	36.1	36.9
角田市	33.5	34.2	35.3	36.1	37.0
蔵王町	35.2	36.4	37.3	38.1	38.9
七ヶ宿町	47.1	46.3	46.2	45.7	45.2
大河原町	26.6	27.0	27.4	28.0	28.3
村田町	33.0	33.7	35.0	36.1	37.1
柴田町	28.6	29.3	29.9	30.4	30.7
川崎町	34.6	35.9	36.8	37.8	38.9
丸森町	39.3	40.3	41.6	42.5	43.5
仙南地域	32.2	32.9	33.7	34.5	35.1
宮城県	26.9	27.5	27.9	28.4	28.8

出典: 宮城県高齢者人口調査(長寿社会政策課)



出典: 令和2年国勢調査

※ 不詳が含まれているため、割合を合計しても100%にならない。

## 04 福祉

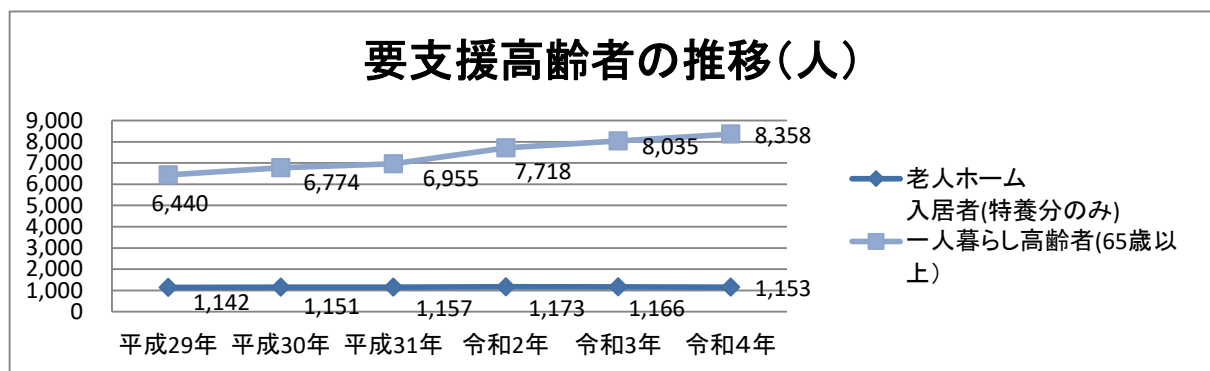
仙南地域における令和4年3月末現在の特別養護老人ホーム入居者数は1,153人で、前年比で13人減となっているものの、一人暮らし高齢者は8,358人と前年比323人の増加となっており、高齢化の進展に伴って支援を必要とする高齢者が増加している。また、特別養護老人ホーム数は23施設と前年と同数で、通所介護事業所は52事業所で前年比で1事業所増となっている。高齢者数や施設・サービスのニーズや介護保険事業(支援)計画を踏まえ、整備が行われている。障害者については、令和4年3月末現在の身体障害者手帳所持者は6,338人で、前年より279人減少した。特に肢体不自由及び腎臓機能障害の手帳所持件数が増加した。また、療育手帳所持者は2,033人、精神保健福祉手帳所持者は1,270人と増加した。

### ◆高齢者の推移

(単位:人)

	平成29年	平成30年	平成31年	令和2年	令和3年	令和4年
老人ホーム 入居者(特養分のみ)	1,142	1,151	1,157	1,173	1,166	1,153
一人暮らし高齢者 (65歳以上)	6,440	6,774	6,955	7,718	8,035	8,358

(各年3月末現在)



### ◆老人福祉の状況

内容	数	内容	数	内容	数
特別養護老人ホーム	23	軽費老人ホーム	2	通所介護事業所(デイサービス)	52
介護老人保健施設	10	認知症高齢者グループホーム	26	小規模多機能型居宅介護事業所	6
養護老人ホーム	1	有料老人ホーム(サ高住含む)	14	地域包括支援センター	10

※上記は休止中を除く

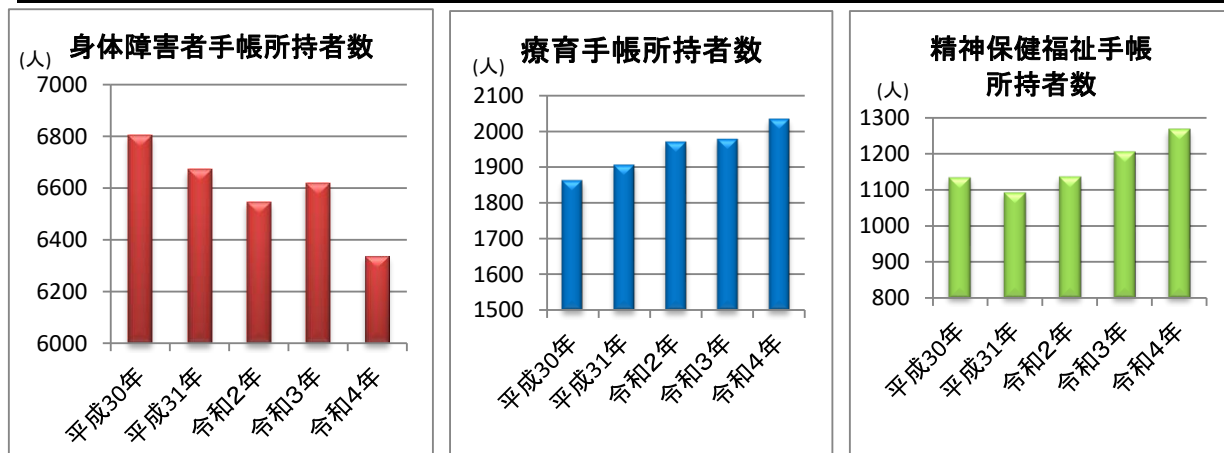
(令和4年12月末現在)

### ◆障害者手帳所持者の推移

(各年3月末現在)

(単位:人)

	平成30年	平成31年	令和2年	令和3年	令和4年
身体障害者 手帳所持者数	6,803	6,671	6,547	6,617	6,338
療育手帳 所持者数	1,863	1,906	1,970	1,978	2,033
精神保健福祉 手帳所持者数	1,135	1,093	1,138	1,207	1,270



## 05 保健 環境

仙南地区の令和4年10月1日現在の病院数は13施設(前年と同数)、一般診療所数は104施設(前年より2施設増)、歯科診療所数は66施設(前年より1施設増)となっている。また、病院の病床数は、1,779床(前年より8床減)、一般診療所は42床(前年より18床減)となっている。

令和3年の仙南地区の出生数は782人で前年の792人より10人減少となり、死亡数は2,426人で前年の2,332人より94人増加している。

また、仙南地区の一般ごみ・し尿は現在、仙南地域広域行政事務組合の各施設で処理されており、令和3年度の処理量は前年と比べて、一般ごみ(災害廃棄物を含む。)で計283トンの減少、し尿で316kℓの増加となっている。

### ◆仙南地区の医療機関及び病床数(人口10万人対)

	病院	一般診療所	歯科診療所	病院病床数 (精神)	病院病床数 (療養・一般)	一般診療所 病床数
白石圏	8.8	74.8	35.2	466.6	1060.8	50.6
角田圏	9.9	44.7	39.8	0.0	795.3	14.9
柴田圏	6.2	63.1	43.3	481.1	557.8	38.3
仙南地区	7.8	61.9	40.2	360.9	781.2	36.0
宮城県	5.9	73.2	45.7	266.7	810.6	62.3

出典: R2医療施設動態調査

### ◆市町別医療機関(R4.10.1現在)

市町名	病院数	病床数	一般診療所		歯科 診療所
			箇所	病床数	
白石市	3	603	24	5	13
角田市	3	210	12	6	10
蔵王町	1	36	8	0	3
七ヶ宿町	0	0	3	0	0
大河原町	1	310	18	0	15
村田町	0	0	8	0	4
柴田町	2	214	23	31	14
川崎町	2	316	4	0	2
丸森町	1	90	4	0	5
仙南合計	13	1,779	104	42	66
県計	135	24,535	1,734	1,242	1,064

### ◆市町村別出生・死亡者数(R3年)

市町名	出生数	死亡数
白石市	130	508
角田市	122	436
蔵王町	48	206
七ヶ宿町	4	32
大河原町	149	260
村田町	48	148
柴田町	222	441
川崎町	31	132
丸森町	28	263
仙南合計	782	2,426
県計	13,761	25,897

出典: R3人口動態統計

### ◆救急告示医療機関(R5.1.1現在)

病院名	住所	電話
公立刈田総合病院	白石市福岡蔵本字下原沖36	25-2145
大泉記念病院	白石市福岡深谷字一本松5-1	22-2111
蔵王町国保病院	蔵王町大字円田字和田130	33-2260
みやぎ県南中核病院	大河原町字西38-1	51-5500
国保川崎病院	川崎町大字前川字北原23-1	84-2119
丸森町国保病院	丸森町字鳥屋27	72-2131
金上病院	角田市角田字田町123	63-1032

### ◆仙南地区出生数・死亡数の推移

年	出生数	死亡数
H27	1,148	2,310
H28	1,074	2,303
H29	1,009	2,356
H30	978	2,351
R1	849	2,463
R2	792	2,332
R3	782	2,426

出典: R3人口動態統計

◆管内一般廃棄物の処理状況

(1)焼却施設と処理実績

(単位:トン)

施設名	R2年度	R3年度	利用市町	処理方式	竣工年月	処理能力
仙南地域広域行政事務組合 仙南クリーンセンター	52,935	52,803	仙南2市7町	流動床	H29.3	200t/日

(2)粗大ごみ処理施設と処理実績

(単位:トン)

施設名	R2年度	R3年度	利用市町	処理方式	竣工年月	処理能力
仙南地域広域行政事務組合 仙南リサイクルセンター	5,780	5,629	仙南2市7町	破砕	H1.10	50t/日
うち資源回収量	4,042	3,947				

(3)し尿処理施設と処理実績(し尿+浄化槽汚泥)

(単位:kℓ)

施設名	R2年度	R3年度	利用市町	処理方式	竣工年月	処理能力
仙南地域広域行政事務組合	47,138	47,296	仙南2市7町			
角田衛生センター第一事業所	16,749	16,791		高負荷	S63.3	68kℓ/日
柴田衛生センター	30,389	30,505		高負荷	S60.10	110kℓ/日

出典: 仙南地域広域行政事務組合ホームページ [(1)~(3)]

\*(1)及び(2)は災害廃棄物を含む。

## 06 商業

仙南地域の商圈は、直近の調査(令和3年10月)では大河原商圈のみであり、前回調査より1町減少して2市6町となった。1次商圈は蔵王町、大河原町、村田町の3町、2次商圈は川崎町が3次商圈に移行し、七ヶ宿町が離脱したことから2市2町となった。買回品の吸引状況は、前回調査では吸引率が七ヶ宿町、丸森町で増加し、2市5町で減少していたが、今回調査では白石市、大河原町で増加し、1市5町で減少した。なかでも村田町が10.3ポイント減少した。

仙南地域の商業は、平成28年7月1日現在、事業所数が1,611所、従業者数10,080人となっている。前回調査(平成26年7月1日)と比較して、事業者数・従業者数ともに増加している。

### ◆仙南地域の商圈人口・吸引人口の推移

(単位:人)

	平成27年			平成30年			令和3年		
	商圈人口	吸引人口	吸引率	商圈人口	吸引人口	吸引率	商圈人口	吸引人口	吸引率
大河原商圈	183,679	55,218	30.1%	175,731	49,669	28.3%	166,529	49,971	30.0%

※大河原商圈…大河原町を中心として形成されている。令和3年調査時点で、1次商圈は蔵王町、大河原町、村田町、2次商圈は白石市、角田市、柴田町、丸森町、3次商圈は川崎町。

出典:令和3年度宮城県の商圈(商工金融課)

#### ◎用語の説明

「商圈」

…買回品の地元購買率が30%以上で、かつ吸引率が15%以上の市区町村を有する場合、商圈が形成されていると定義する。

「購買先支持率(吸引率)」

…どの市区町村を買回品の買い物先としているかの割合で、商圈中心市区町村から見れば「吸引率」となる。

「1次商圈」

…商圈中心市区町村に対する購買先支持率が30%以上の市区町村の範囲。

「2次商圈」

…商圈中心市区町村に対する購買先支持率が15%以上30%未満の市区町村の範囲。

「3次商圈」

…商圈中心市区町村に対する購買先支持率が5%以上15%未満の市区町村の範囲。

### ◆市町別商業データ(卸売・小売業)

【事業所数、従業者数】

(単位:事業所,人)

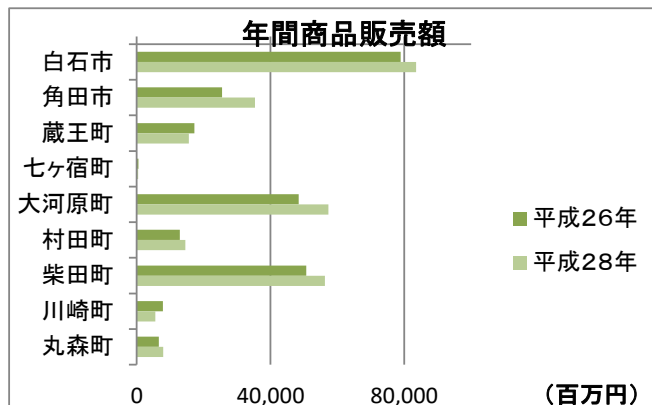
	平成24年		平成26年		平成28年	
	事業所数	従業者数	事業所数	従業者数	事業所数	従業者数
白石市	351	1,880	336	2,180	344	2,313
角田市	278	1,603	254	1,426	262	1,659
蔵王町	111	529	112	550	110	483
七ヶ宿町	17	59	20	74	23	93
大河原町	281	2,055	293	1,924	290	2,148
村田町	111	579	109	577	103	577
柴田町	242	1,865	246	1,836	248	1,953
川崎町	95	329	105	424	101	316
丸森町	139	560	122	503	130	538
仙南地域	1,625	9,459	1,597	9,494	1,611	10,080
県合計	19,393	158,755	19,941	160,363	22,103	184,540
県対比	8.4%	6.0%	8.0%	5.9%	7.3%	5.5%

出典 H28:宮城県の商業(平成28年経済センサス-活動調査 産業別集計)(基準日:平成28年7月)(統計課)

H26,H24:宮城県の商業(平成26年商業統計調査)(基準日:平成26年7月)(統計課)

### 【年間商品販売額】 (単位:百万円)

	平成26年	平成28年
白石市	78,969	83,551
角田市	25,563	35,364
蔵王町	17,294	15,649
七ヶ宿町	511	498
大河原町	48,428	57,322
村田町	12,946	14,538
柴田町	50,728	56,279
川崎町	7,845	5,584
丸森町	6,672	7,962
仙南地域	248,956	276,747
県合計	10,044,140	11,554,910
県対比	2.5%	2.4%



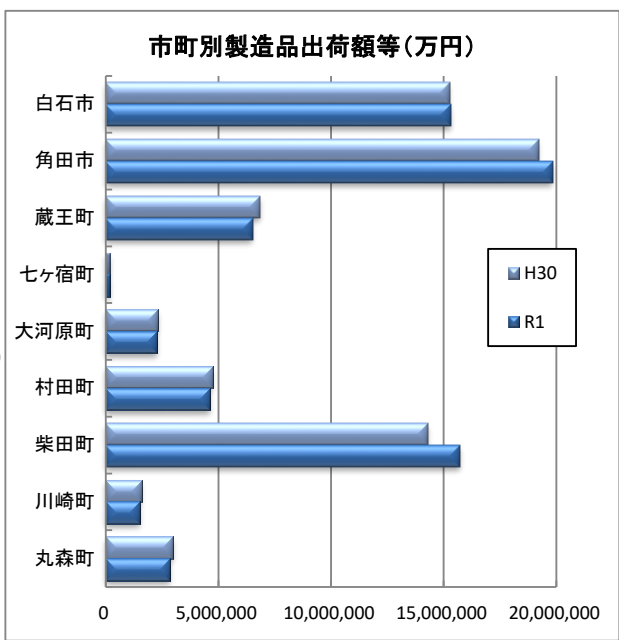
出典 H28,H26:宮城県の商業(平成28年経済センサス-活動調査 産業別集計)(基準日:平成28年7月)(統計課)

# 07 工業

仙南地域は、令和2年6月1日現在、事業所数(従業者4人以上の事業所)は306事業所(昨年比3事業所の減)、従業者数19,799人(昨年比911人の減)、製造品出荷額等6,883億円(昨年比161億円の減)となっており、仙台地域に次ぐ工業地域である。  
 平成20年の世界同時不況により、大幅に減少した製造品出荷額等は一時持ち直しの動きが見られたものの、平成23年には東日本大震災の影響で減少した。その後、平成26年から上昇傾向に転じ、平成28年には平成22年(6,345億円)を上回り、増加を続けていたが、令和元年から減少に転じた。

## ◆市町別工業データ(従業者4人以上 令和2年6月1日現在)

地域	項目	事業所数(所)	従業者数(人)	製造品出荷額等(万円)
白石市		49	3,890	15,306,509
角田市		57	5,682	19,832,286
蔵王町		32	1,338	6,514,005
七ヶ宿町		3	125	201,187
大河原町		32	989	2,283,008
村田町		29	1,528	4,619,392
柴田町		45	4,274	15,722,482
川崎町		18	795	1,510,157
丸森町		41	1,178	2,842,787



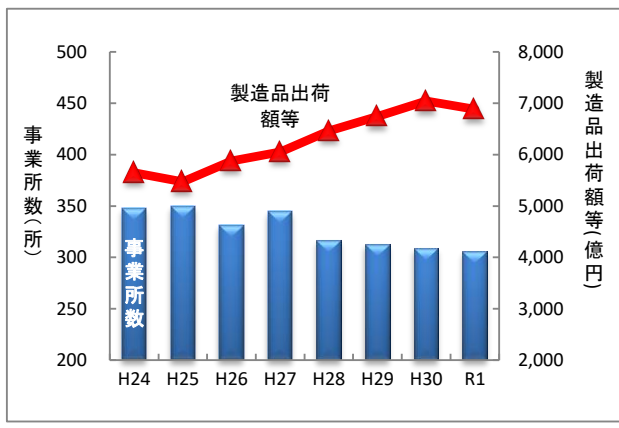
## ◆地域別工業データ(従業者4人以上 令和2年6月1日現在)

地域	項目	事業所数(所)	従業者数(人)	製造品出荷額等(万円)
仙南地域		306	19,799	68,831,813
仙台地域		1,104	52,006	258,820,303
大崎地域		318	17,755	51,602,659
栗原地域		141	5,974	10,884,974
登米地域		137	5,847	12,593,680
石巻地域		346	10,744	39,034,710
気仙沼・本吉地域		176	4,722	11,588,376
県合計		2,528	116,847	453,356,515

## ◆仙南地域の工業の推移

項目	年度	H24	H25	H26	H27
事業所数(所)		348	350	331	345
県全体		(2,668)	(2,693)	(2,647)	(2,928)
従業者数(人)		20,091	21,051	20,799	20,413
県全体		(104,210)	(107,580)	(108,908)	(111,372)
製造品出荷額等(億円)		5,647	5,471	5,873	6,052
県全体		(33,392)	(37,265)	(39,721)	(40,171)

項目	年度	H28	H29	H30	R1
事業所数(所)		317	313	309	306
県全体		(2,618)	(2,629)	(2,579)	(2,528)
従業者数(人)		20,754	20,858	20,710	19,799
県全体		(114,587)	(117,177)	(118,720)	(116,847)
製造品出荷額等(億円)		6,463	6,743	7,044	6,883
県全体		(41,128)	(44,696)	(46,656)	(45,335)



※H28以前は各年12月31日現在, H29以降は翌年6月1日現在

出典: 令和元年宮城県の工業 統計課

## ◆仙南地域の製造品出荷額の推移(H28以前は各年12月31日現在, H29以降は翌年6月1日現在)単位:百万円

年度順位		H24	H25	H26	H27	H28	H29	H30	R1							
1	輸送用機械	88,342	輸送用機械	83,627	電子部品	90,103	輸送用機械	102,443	輸送用機械	99,228	輸送用機械	112,182	電子部品	116,286	輸送用機械	119,141
2	情報通信機械	61,564	食料品	68,881	輸送用機械	82,243	電子部品	97,653	電子部品	97,735	電子部品	95,151	輸送用機械	111,522	電子部品	92,056
3	電子部品	60,529	電子部品	65,418	食料品	66,725	食料品	75,686	食料品	66,312	情報通信機械	81,880	食料品	92,659	情報通信機械	79,458
4	食料品	60,403	電気機械	48,959	電気機械	48,444	情報通信機械	50,198	情報通信機械	47,132	食料品	69,288	情報通信機械	87,803	食料品	72,260
5	電気機械	45,411	情報通信機械	37,308	業務用機械	42,480	業務用機械	49,826	業務用機械	41,650	非鉄金属	40,648	業務用機械	52,877	業務用機械	45,412
6	鉄鋼	35,466	業務用機械	32,806	情報通信機械	38,001	非鉄金属	38,793	非鉄金属	37,446	業務用機械	38,152	非鉄金属	45,335	非鉄金属	44,422

出典: 令和元年宮城県の工業 統計課 ※加工賃収入額, その他収入額は含まない。

## 08 労働

仙南地域では、平成7年調査をピークに就業者数の減少が続いている。産業3部門では、第一次及び第二次産業で減少が続いている。一方、第三次産業では増加していたが、平成22年調査で減少に転じ、その後平成27年調査では微増となったが、令和2年調査で減少となっている。産業3部門の構成割合は、第三次産業で平成12年調査以降5割を超えている。

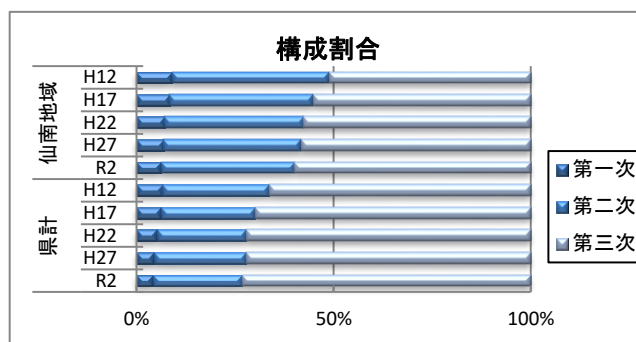
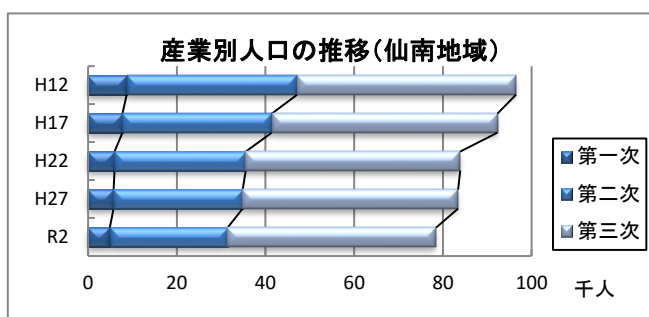
職業能力開発施設である宮城県立白石高等技術専門校では、情報化時代を担う人材育成を目指し、高度なデジタル通信技術や情報処理などの情報系を中心とした訓練を行っている。

仙南地域の有効求人倍率については、大河原公共職業安定所及び同白石出張所管内ともに、東日本大震災の復旧・復興事業の進展に伴って、堅調な伸びを示してきた。大河原は平成30年度の1.01倍をピークに、令和2年には0.72倍まで下降した。その後、令和4年12月は0.86倍と若干持ち直した。白石は平成30年度に1.24倍まで上昇したが、令和元年では0.96倍まで下降した。その後、令和3年度では1.16倍と持ち直したが、令和4年12月には1.10倍まで下降した。

### ◆産業別人口の推移(分類不能を除く)

(単位:人)

年次	平成12年				平成17年				平成22年				平成27年				令和2年			
	仙南地域		県計		仙南地域		県計		仙南地域		県計		仙南地域		県計		仙南地域		県計	
区分	構成比 %		構成比 %		構成比 %		構成比 %		構成比 %		構成比 %		構成比 %		構成比 %		構成比 %		構成比 %	
種別	仙南地域	県計	仙南地域	県計	仙南地域	県計	仙南地域	県計	仙南地域	県計	仙南地域	県計	仙南地域	県計	仙南地域	県計	仙南地域	県計	仙南地域	県計
第一次	8,703	74,909	9.0	6.6	7,746	68,985	8.4	6.3	5,958	53,219	7.1	5.1	5,748	47,017	6.9	4.5	4,893	44,050	6.2	4.2
第二次	38,441	308,345	39.8	27.0	33,664	260,754	36.5	23.8	29,585	234,210	35.3	22.6	29,108	246,510	34.9	23.4	26,585	236,613	33.9	22.5
第三次	49,359	759,343	51.1	66.5	50,887	765,734	55.1	69.9	48,361	746,752	57.6	72.2	48,577	760,125	58.2	72.1	47,008	772,212	59.9	73.3
合計	96,503	1,142,597	100.0	100.0	92,297	1,095,473	100.0	100.0	83,904	1,034,181	100.0	100.0	83,433	1,053,652	100.0	100.0	78,486	1,052,875	100.0	100.0



出典: 国勢調査

### ◆白石高等技術専門校の職業訓練実施計画

#### ○令和5年度普通職業訓練(普通課程一高卒コース)

科名	訓練期間	定員(人)	訓練内容	令和4年度在校生数
情報通信ネットワーク科	2年	1年 20	情報通信分野の無線、有線両部門における高度に情報化された電気通信システムに幅広く適応できる知識と技術を習得します。	11人
		2年 20		7人
プログラムエンジニア科	2年	1年 20	コンピュータの操作やプログラム作成等システムの開発、保守、運用などの業務に適応できる知識と技術を習得します。	19人
		2年 20		20人
計		80		57人

#### ○令和5年度普通職業訓練(短期課程一離転職者、在職者コース)

##### ◇離転職者対象コース(予定)

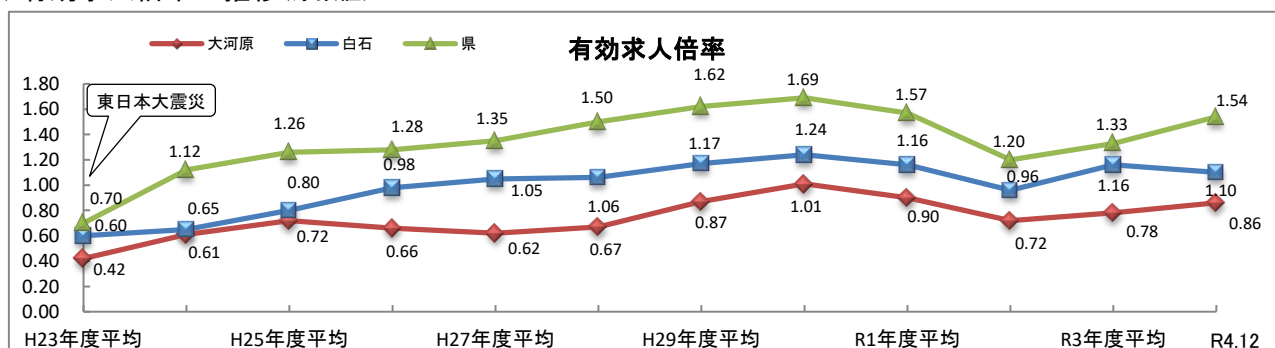
科名	訓練期間	延定員(人)	回数
不動産管理科	6か月	20	1回 委託
PC基礎科	3か月	75	4回 委託
介護職員初任者研修科	3か月	45	3回 委託
経理基礎科	3か月	20	1回 委託
その他 4コース		70	4回 委託
計		230	13回

##### ◇在職者対象コース(予定)

科名	延定員(人)	回数	備考
IT基礎科	20	2回	訓練期間は、各2日間(12時間)
小型無人飛行機操作科	20	2回	
情報通信ネットワーク科	20	2回	
情報処理科	20	2回	
オーダーメイド訓練	30	3回	
計	110	11回	

### ◆有効求人倍率の推移(原数値)

(出典: 宮城労働局 職業安定部職業安定課資料(R5.2.1公表))





## 09 観光

仙南地域は、蔵王国定公園のほか、蔵王高原及び阿武隈溪谷県立自然公園や自然環境保全地域の釜房湖、斗蔵山など自然豊かであり、鎌先、小原、青根、遠刈田などの温泉やスキー場など観光資源に富んでいる。また、白石城をはじめ、参勤交代の諸大名や旅人が利用した山中七ヶ宿街道、笹谷街道など数多くの歴史的景観がみられる。

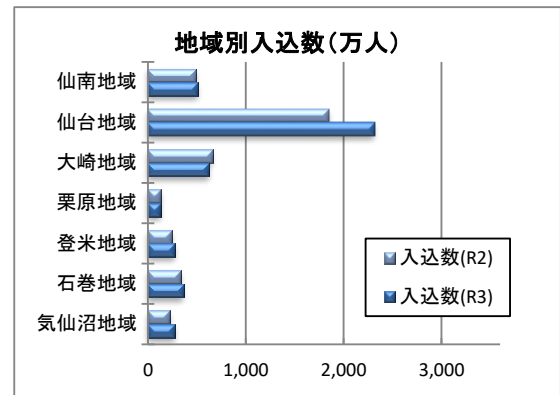
令和3年の観光客入込数は5,070千人で、前年に比べ171千人、3.5%増加した。不動尊公園キャンプ場、みやぎ蔵王七ヶ宿スキー場、国営みちのく杜の湖畔公園、角田市民ゴルフ場、やまびこ吊り橋等、スポーツ・レクリエーション施設や自然体験などを目的とした施設が増加した。宿泊観光客数は417千人で、前年に比べ11千人、2.8%増加した。これは県の宿泊割キャンペーンや各市町毎の需要喚起策などが要因と考えられる。

### ◆地域別観光客入込数

(単位:人,%)

地域名	入込数(R3)	構成比	入込数(R2)	構成比	前年差	増減率
仙南地域	5,070,402	11.3	4,899,180	12.4	171,222	3.5
仙台地域	23,146,891	51.5	18,533,586	47.0	4,613,305	24.9
大崎地域	6,266,889	13.9	6,589,648	16.7	-322,759	-4.9
栗原地域	1,310,278	2.9	1,360,855	3.4	-50,577	-3.7
登米地域	2,753,836	6.1	2,453,315	6.2	300,521	12.2
石巻地域	3,642,496	8.1	3,370,245	8.5	272,251	8.1
気仙沼地域	2,754,950	6.1	2,241,202	5.7	513,748	22.9
合計	44,945,742	100.0	39,448,031	100.0	5,497,711	13.9

出典:令和3年観光統計概要

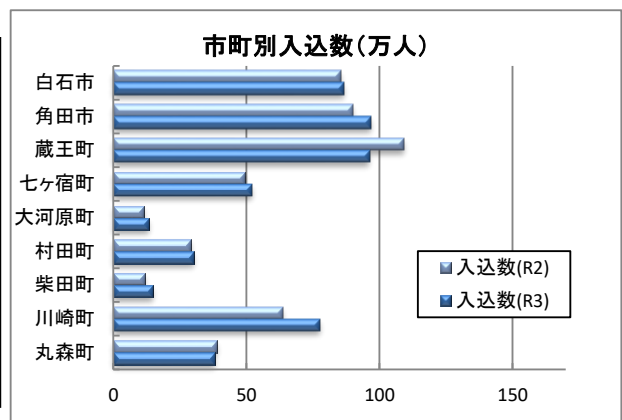


### ◆市町別観光客入込数

(単位:人,%)

市町名	入込数(R3)	構成比	入込数(R2)	構成比	前年差	増減率
白石市	866,782	17.1	856,863	17.5	9,919	1.2
角田市	968,769	19.1	900,664	18.4	68,105	7.6
蔵王町	962,863	19.0	1,091,490	22.3	-128,627	-11.8
七ヶ宿町	522,697	10.3	493,668	10.1	29,029	5.9
大河原町	135,646	2.7	114,743	2.3	20,903	18.2
村田町	304,040	6.0	292,518	6.0	11,522	3.9
柴田町	150,081	3.0	120,126	2.5	29,955	24.9
川崎町	776,628	15.3	638,572	13.0	138,056	21.6
丸森町	382,896	7.6	390,536	8.0	-7,640	-2.0
仙南合計	5,070,402	100.0	4,899,180	100.0	171,222	3.5

出典:令和3年観光統計概要



### ◆観光地点別入込数の推移

(単位:人)

地区名	H27	H28	H29	H30	R1	R2	R3
蔵王	3,862,849	3,864,564	3,978,722	3,922,590	4,176,402	3,080,593	3,128,970
阿武隈溪谷	625,590	578,806	553,837	581,276	527,095	390,536	382,896
その他の地域	1,530,987	1,647,262	1,663,486	1,687,450	2,478,271	1,428,051	1,558,536
仙南地域合計	6,019,426	6,090,632	6,196,045	6,191,316	7,181,768	4,899,180	5,070,402
宮城県	60,655,584	60,837,636	62,296,363	64,224,486	67,960,518	39,448,031	44,945,742

出典:令和3年観光統計概要

### ◆宿泊客数

(単位:人,%)

	H27	H28	H29	H30	R1	R2	R3	前年差	前年比
仙南地域	630,237	655,887	698,244	613,286	709,961	405,945	417,109	11,164	102.8
宮城県	9,288,595	9,216,753	9,531,685	9,407,597	9,887,653	5,865,738	5,843,147	-22,591	99.6

出典:令和3年観光統計概要

## 10 農業

仙南地域は、農業産出額の54%(2020年)を畜産が占める県内でも有数の畜産地帯である。また、水稻や野菜に加え、日本なしなどの果樹生産が盛んな地域で、自然豊かな地形を活かした多彩な農業が営まれている。農業の担い手については、農林業センサスによると、2020年の経営耕地規模別経営体数合計が、2015年に比較して約43%(2,003人)減少している。規模別にみると、10ha未満の小規模経営体が大きく減少し、10ha以上の大規模経営体数が増加した。このように担い手の減少のほか、高齢化による耕作放棄地の増加や野生鳥獣による農産物への被害拡大など、農業を取り巻く状況は厳しさを増している。

そのため、各市町・農業団体と緊密に連携を図り、認定農業者や集落営農組織等の担い手の確保・育成を推進するとともに、農地の更なる集積・集約化に向けた取組を支援するほか、土地利用型野菜の生産や鳥獣害対策を推進する。また、6次産業化等による商品開発・販売活動を推進し、付加価値が高く競争力のある農業生産を目指す。

さらに、令和元年東日本台風により農業でも甚大な被害を受けたことから、被災農家における経営の早期安定化と復旧農地における農作物の安定生産を支援する。

### ◆仙南地域の経営耕地の状況

単位:ha

	総面積	田	畑	樹園地
2015年	12,436	8,775	3,377	282
2020年	10,862	7,817	2,829	216
県全体 2020年	104,600	92,723	11,374	504

※ 出典:農林業センサス

### ◆仙南地域の経営耕地規模別経営体数

	2010年	2015年	2020年
～1.0ha	4,505	3,485	2,393
1～2ha	2,442	1,888	1,214
2～5ha	1,020	837	616
5～10ha	255	225	185
10ha～	148	187	211
合計	8,370	6,622	4,619

※ 出典:農林業センサス

### ◆仙南地域の農家数及び担い手への農地集積率

	白石市	角田市	蔵王町	七ヶ宿町	大河原町	村田町	柴田町	川崎町	丸森町	仙南計	県内計
総農家数 (戸) ※	1,411	1,646	836	133	315	764	534	632	1,174	7,445	41,509
うち販売農家数 (戸) ※	836	1,034	523	59	178	481	296	403	682	4,492	28,632
法人経営数 (経営体) ※	16	16	20	6	5	7	4	8	11	93	688
担い手への 農地集積率 ※※	23.5%	52.0%	38.7%	52.5%	52.5%	29.3%	50.0%	39.5%	35.2%	39.8%	61.8%

※ 出典:2020農林業センサス(販売農家:経営耕地面積30a以上 又は 農産物販売金額が50万円以上の農家)

※※ 東北農政局とりまとめ(令和4年3月現在)

### ◆市町村別の主要作物作付面積(令和3年産)

単位:ha

	白石市	角田市	蔵王町	七ヶ宿町	大河原町	村田町	柴田町	川崎町	丸森町	地域計
水稻	970	2,290	601	102	257	479	494	645	787	6,625
大豆	20	207	12	1	45	54	23	42	18	422

※ 出典:農林水産関係市町村別統計(令和4年公表)

### ◆仙南地域の園芸振興品目(特用林産を除く)

	野菜	花き	果樹
県戦略品目 ※	いちご、きゅうり、トマト、ねぎ類、たまねぎ、えだまめ	輪ぎく、スプレーぎく、鉢もの類、花壇用苗もの類	りんご、日本なし、ぶどう
地域戦略品目 ※※	そらまめ、スイートコーン、さやいんげん、つるむらさき、ブロッコリー、だいこん、にんじん、さといも、きくいも、えごま、じねんじょ、さつまいも	小ぎく、トルコギキョウ	小果樹類、もも、うめ、かき、いちじく、西洋なし

※ 県全体の基幹品目 ※※ 各圏域の重点推進品目

### ◆市町村別のアグリビジネスへの取組状況(令和4年10月1日現在)(宮城県調べ)

単位:件

	白石市	角田市	蔵王町	七ヶ宿町	大河原町	村田町	柴田町	川崎町	丸森町	地域計
農産物直売所 (固定店舗)数	9	12	36	2	2	2	7	6	7	83
市・無人直売・ インショップ数	2	4	2	-	-	-	9	3	-	20
アグリビジネス 経営体数 ※	7	5	5	2	1	-	-	4	2	26
6次産業化計画 認定事業者数 ※	2	-	5	1	-	-	-	-	-	8

※ アグリビジネス経営体:宮城県が定義する「経営の多角化や事業連携によって、販売流通・農産加工をはじめとする関連産業の付加価値を取り込んで経営を発展させる年間販売金額1億円以上の経営体」(令和3年2月1日現在)

※※ 東北農政局HP(令和4年8月末現在)

### ◆野生鳥獣による農作物被害(令和3年度)(宮城県調べ)

単位:a

	白石市	角田市	蔵王町	七ヶ宿町	大河原町	村田町	柴田町	川崎町	丸森町	地域計
鳥獣害による 被害面積	1,248	576	584	6	359	420	32	463	73	3,761

# 11 畜産

仙南地域の家畜飼養状況は令和4年2月1日現在、乳用牛が107農場（県内比28%）6,223頭（35%）、肉用牛が213農場（8%）15,780頭（20%）、豚が16農場（13%）41,482頭（23%）、採卵鶏（種鶏場合）が32農場（44%）7,238百羽（17%）、肉用鶏が12農場（23%）2,865百羽（14%）となっている。飼料生産基盤にも恵まれ、県内の主産地を形成している。しかし、畜産経営体は、担い手の高齢化及び後継者不足、資材費の高騰等の影響もあり、経営体数・頭羽数とも減少傾向にある。

地域の畜産生産基盤の強化のため、公共牧場整備や、施設や機械の整備が可能な畜産クラスター事業、家畜導入事業等を推進し、生産規模の拡大や労働力の軽減を進め、中核的畜産経営体の育成を図っている。家畜の生産性の向上及び豚熱や鳥インフルエンザ等の特定家畜伝染病対策として、飼養衛生管理基準の遵守状況の確認や、特定家畜伝染病防疫演習及び情報連絡会議を開催している。福島第一原子力発電所事故に伴う畜産物の安全・安心のための取組として、牧草及び原乳の放射性セシウム検査を実施し、安全性を確認している。

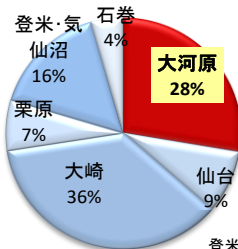
## ◆主要家畜別飼養戸数及び飼養頭数の状況

単位: 戸, 頭, 百羽

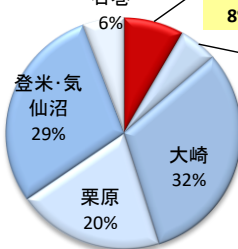
圏域/市町村	乳用牛		肉用牛		豚		採卵鶏		肉用鶏	
	戸数	頭数	戸数	頭数	戸数	頭数	戸数	羽数	戸数	羽数
<b>大河原</b>	<b>107</b>	<b>6,223</b>	<b>213</b>	<b>15,780</b>	<b>16</b>	<b>41,482</b>	<b>32</b>	<b>7,238</b>	<b>12</b>	<b>2,865</b>
白石市	25	1,184	43	3,932	6	17,163	1	450	0	0
角田市	9	425	47	2,941	3	697	4	438	1	250
蔵王町	27	1,636	33	2,302	1	5,700	17	3,126	1	180
七ヶ宿町	5	541	4	120	0	0	0	0	2	1,070
大河原町	1	55	4	1,016	2	7,446	0	0	0	0
村田町	0	40	16	1,156	0	0	1	2	0	0
柴田町	2	65	3	224	0	0	1	2	0	0
川崎町	9	526	19	2,593	2	1,482	6	1,450	0	0
丸森町	29	1,751	44	1,496	2	8,994	2	1,770	8	1,365
県合計	387	18,001	2,571	79,766	124	182,087	73	425	52	208

- ・家畜伝染病予防法に基づく定期報告集計(令和4年2月1日現在)
- ・採卵鶏及び肉用鶏は小規模農場を除いたもの(100羽未満)
- ・戸数は頭数の多い畜種で分類したもの

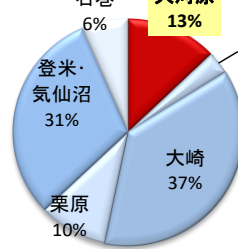
### 乳用牛



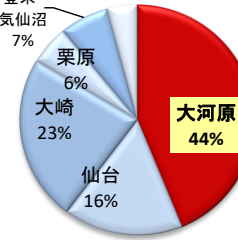
### 肉用牛



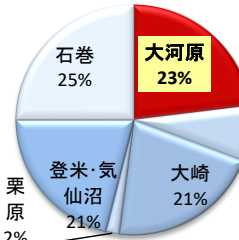
### 豚



### 採卵鶏

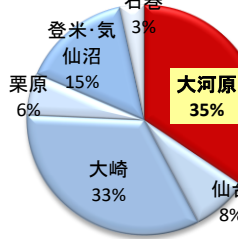


### 肉用鶏

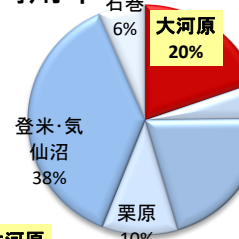


## 戸数

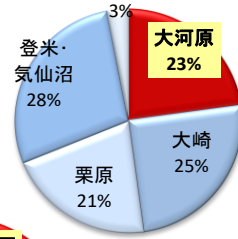
### 乳用牛



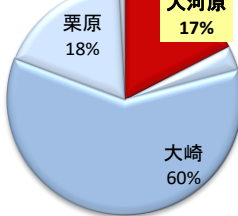
### 肉用牛



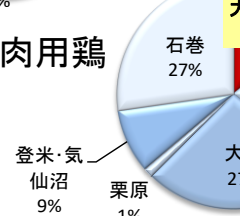
### 豚



### 採卵鶏



### 肉用鶏



## 頭羽数

### ◆主な畜産関係施設

市町名	施設名
白石市	みやぎの酪農農業協同組合 仙南クーラーステーション 公益社団法人みやぎ農業振興公社白石牧場 山田乳業(株)
角田市	角田市農業の館(堆肥センター)
蔵王町	一般財団法人蔵王酪農センター
丸森町	丸森町営放牧場 丸森町子牛育成センター 黒佐野堆肥センター 筆青堆肥センター 峠堆肥センター 館矢間第一・第二堆肥センター

## 12 林業

管内の森林面積は105,772haあり、管内総土地面積の68%（県全体の26%）を占めている。そのうち、民有林面積は70,148haで、うち県有林2,553ha（4%）、市町有林8,035ha（11%）、私有林59,560ha（85%）となっている。

森林病害虫被害では、ナラ枯れ被害が管内7市町で発生し、令和2年度に比べ減少したが、県内被害本数の約9割を占めている。

有害鳥獣許可捕獲等頭数は、総じて減少し、特にイノシシについては、令和2年度を大きく下回る結果となったが、県内捕獲頭数の約6割を占めている。

### 1 森林面積

区分	総面積等			国有林 (ha)	民有林 (ha)	民有林の内訳 (ha)			保安林 (ha)
	(ha)	うち森林面積と割合				県有林	市町村	私有林	
白石市	28,648	19,377	68%	4,267	15,110	933	1,446	12,731	6,238
角田市	14,753	5,612	38%	82	5,530	1	74	5,455	390
蔵王町	15,283	9,408	62%	4,223	5,185	41	227	4,917	4,127
七ヶ宿町	26,309	24,028	91%	15,313	8,715	444	1,422	6,849	20,276
大河原町	2,499	702	28%	—	702	—	15	687	—
村田町	7,838	4,153	53%	406	3,747	72	615	3,060	1,029
柴田町	5,403	1,886	35%	37	1,849	—	162	1,687	157
川崎町	27,077	21,481	79%	8,865	12,616	663	1,823	10,130	11,188
丸森町	27,330	19,125	70%	2,431	16,694	399	2,251	14,044	4,279
仙南地域	155,140	105,772	68%	35,624	70,148	2,553	8,035	59,560	47,684

注1：「令和3年度版 みやぎの森林・林業のすがた（数値は令和2年3月31日現在）」

注2：民有林は、森林法第2条で規定する国有林以外の森林

注3：民有林の内訳「市町村」は財産区有を含む

注4：保安林は、令和3年度末の現況（国有林＋民有林）（水産林政部 森林整備課調べ）

### 2 林道の整備状況

区分	① 延長 (m)	② 密度 (m/ha)
白石市	58,814	3.89
角田市	18,522	3.35
蔵王町	36,762	7.09
七ヶ宿町	38,765	4.45
大河原町	—	—
村田町	6,074	1.62
柴田町	15,043	8.14
川崎町	51,381	4.07
丸森町	114,824	6.88
仙南地域	340,185	4.9
県計	1,465,810	5.17

### 3 森林病害虫被害及び有害鳥獣許可捕獲等の状況

区分	①森林病害虫被害量 (本)				②有害鳥獣許可捕獲頭数(狩猟を除く)					
	松くい虫被害		ナラ枯れ被害		イノシシ		ニホンザル		ツキノワグマ	
	2年度	3年度	2年度	3年度	2年度	3年度	2年度	3年度	2年度	3年度
白石市	546	233	17	—	2,149	767	51	8	27	5
角田市	216	194	188	209	1,457	966	—	—	—	—
蔵王町	—	—	1,234	215	561	287	0	2	47	12
七ヶ宿町	8	—	—	—	253	47	198	75	12	1
大河原町	9	12	42	12	128	142	—	—	—	—
村田町	113	105	748	735	637	466	—	—	4	1
柴田町	76	129	647	505	224	135	—	—	0	0
川崎町	13	—	2,670	424	684	504	50	45	15	6
丸森町	1,264	524	520	1,852	1,894	1,210	34	36	—	—
仙南地域	2,245	1,197	6,066	3,952	7,987	4,524	333	166	105	25

注1：林道の整備状況は、「令和3年度版 みやぎの森林・林業のすがた（数値は令和3年3月31日現在）」

注2：森林病害虫被害量は、水産林政部 森林整備課調べ

注3：有害鳥獣許可捕獲等頭数は、大河原地方振興事務所林業振興部 森林管理班調べ

### 4 主な特用林産物（令和3年次）

（単位：kg）

区分	生しいたけ	なめこ	えのきたけ	ひらたけ	生きくらげ	たけのこ	わらび	ふき	たらめ	ごごみ	もみじがさ	木炭(白炭)	木炭(黒炭)
白石市	1,560	50	—	—	100	2,099	—	—	63	17	8	—	—
角田市	6,692	355	—	524	—	14,913	195	38	245	18	—	—	—
蔵王町	—	—	—	—	—	2,826	143	—	85	51	100	—	—
七ヶ宿町	220	423	—	41	45	—	947	130	374	300	90	4,500	2,400
大河原町	—	—	—	—	—	211	29	—	67	—	5	—	—
村田町	60	—	—	—	—	19,648	403	1,009	551	11	6	—	—
柴田町	31,571	—	—	—	—	950	—	—	—	—	—	—	—
川崎町	796	411,609	355,285	13	1,200	60	57	66	60	41	122	—	—
丸森町	4,954	8,530	—	2,670	—	30,332	290	613	330	117	59	—	—
仙南地域	45,853	420,967	355,285	3,248	1,345	71,039	2,064	1,856	1,775	555	390	4,500	2,400

注1：「令和3年特用林産物生産統計調査」（水産林政部 林業振興課調べ）

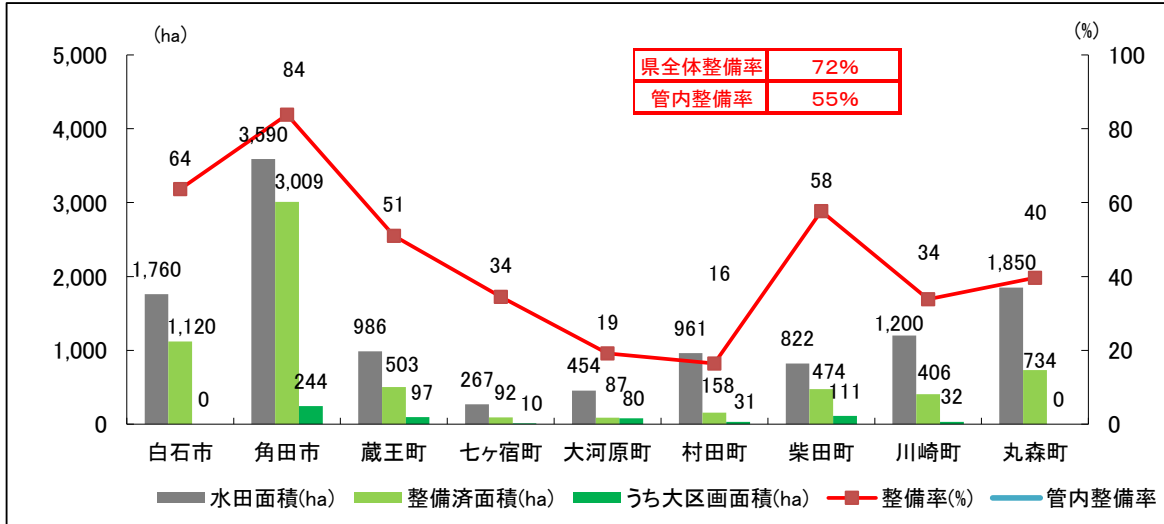
### 13 農村整備

仙南地域の水田整備率は55%で、角田市などを中心に約6,600haが整備済みであるが、県全体の整備率72%に比べると、気仙沼を除く県内6管内で最も低い状況である。現在は角田市、七ヶ宿町、大河原町、村田町、柴田町、川崎町、丸森町で農地整備事業が計画・実施されており、また大河原町と丸森町では新たな地区が事業化に向けて動きだしている。

農業水利施設は、7割が標準耐用年数を超過している状況であり、計画的な機能診断や保全対策が求められており、基幹的農業水利施設では、17施設で保全対策に着手済み(うち完了6施設)である。

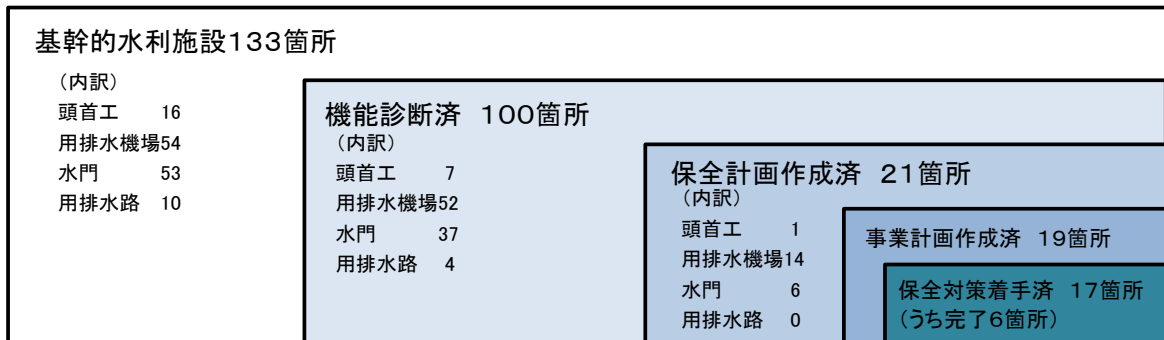
日本型直接支払制度のうち多面的機能支払の取組面積6,331haで、管内農振農用地面積の4割で取り組んでいるが、県全体のカバー率と比べると低い状況となっている。一方、中山間地域等直接支払の取組面積は986haであり、県全体の活動面積の4割を占めている。

#### ◆管内市町別水田整備状況(令和3年度実績)



※整備済面積とは1区画が20a以上、うち大区画とは50a以上(畦畔除去後を含む)に整備された面積としている。  
 ※東日本大震災津波被災地域の整備済面積は参考扱い。水田面積はH22の数値(震災前)である。

#### ◆管内基幹的農業水利施設の状況(令和4年1月現在)



※基幹的農業水利施設とは、受益面積A=100ha以上の農業用の用排水機場や水門等(ダムを除く)のこと。

#### ◆日本型直接支払制度における各交付金の実施状況(令和3年度実績)

市町名	①農振農用地面積(ha)	多面的機能支払		中山間地域等直接支払		
		組織数	②取組面積(ha)	カバー率(②/①)	協定数	③取組面積(ha)
白石市	1,999	18	401	20%	8	155
角田市	3,613	40	2,209	61%	4	47
蔵王町	1,653	10	322	19%	-	-
七ヶ宿町	484	5	187	39%	5	172
大河原町	572	8	212	37%	-	-
村田町	1,869	※1	588	31%	-	-
柴田町	799	13	646	81%	-	-
川崎町	1,548	8	397	26%	3	62
丸森町	3,014	37	1,369	45%	27	550
管内計	15,551	140	6,331	41%	47	986
県全体	116,462	978	74,311	64%	216	2,243

※管内農振農用地面積はH23の数値。

※村田町の組織数については、広域活動組織に変更したため1組織に変更。(R2は5組織)

## 14 県税

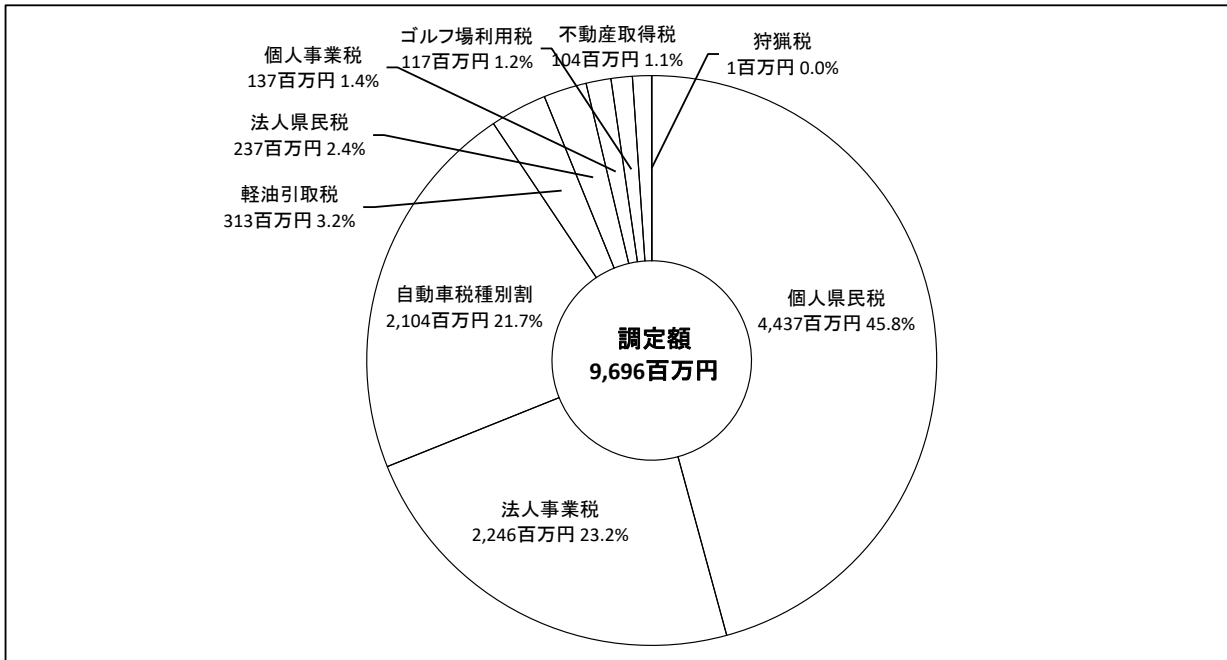
令和3年度の仙南圏域(大河原県税事務所管内)での県税(現年度分)調定額は、96億9,620万円で、県全体の3.1%にあたる。また、収入額は、96億2,441万円で、収入率99.26%は、県全体と比べやや低くなっている。

主要県税の収入額(現年度分、滞納繰越分合計)は、個人県民税(44億4,050万円)が最も多く、法人事業税(22億4,647万円)、自動車税種別割(21億84万円)、軽油引取税(3億1,272万円)と続いている。

### ◆県税の状況(税目別調定額)

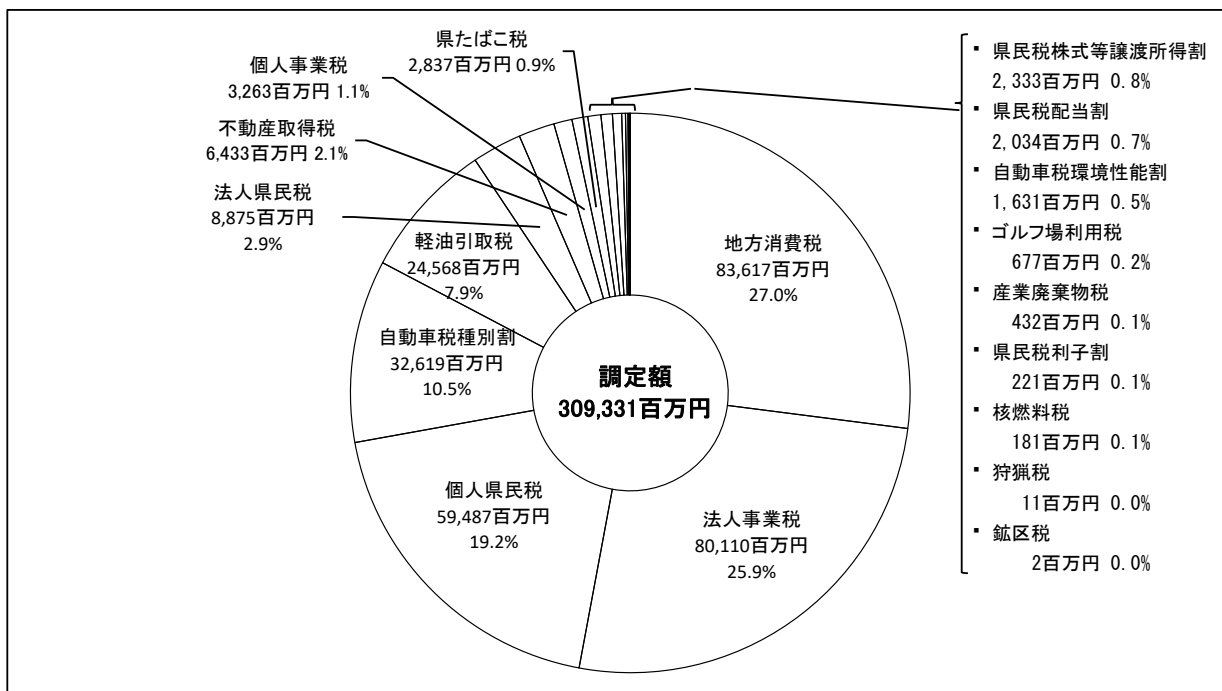
#### ○大河原県税事務所管内

(令和3年度現年度分)

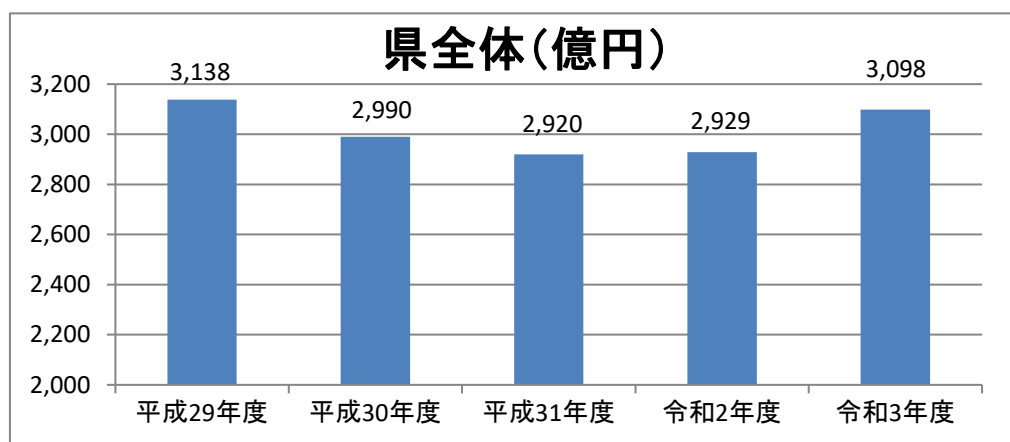
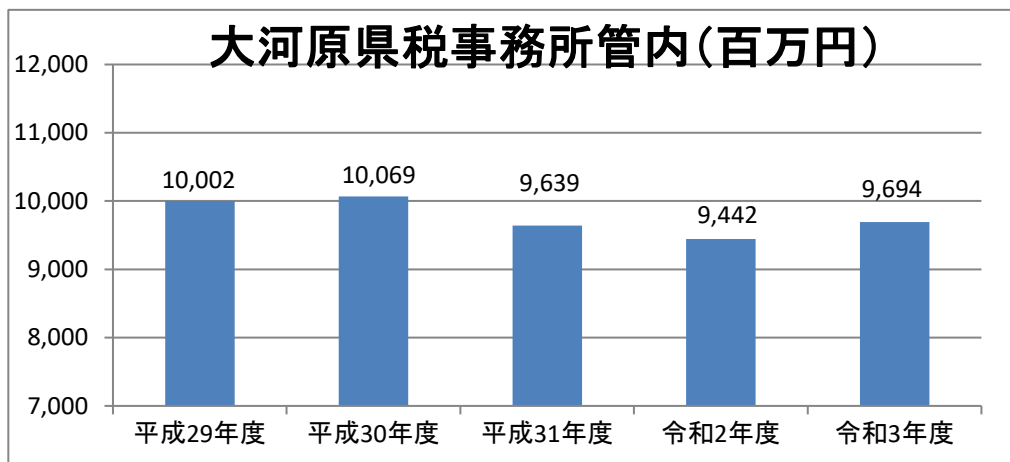


#### ○県全体

(令和3年度現年度分)

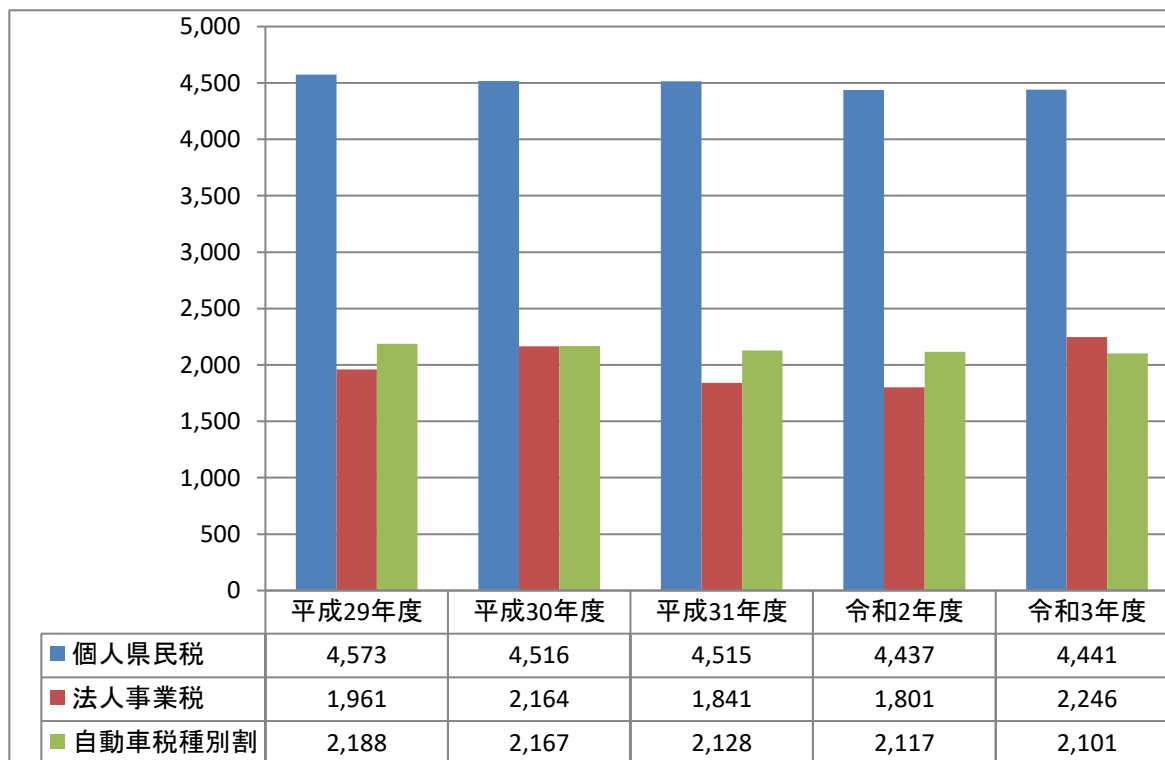


◆県税収入の推移(現年度分, 滞納繰越分合計)



◆主要県税収入の推移(大河原県税事務所管内)

単位: 百万円



## 15 土木

- ◆ 道路管理延長は、県全体の21%にあたる575km(国道5路線、地方主要道14路線、一般県道23路線)を有しており、県内7土木・地域事務所で最長となっている。
- ◆ 河川管理延長は、県全体延長の19%に当たる394km(一級河川48河川385km、二級河川2河川9km)を有している。
- ◆ スマイルサポーター登録団体数は、94団体(スマイルロード70団体、スマイルリバー24団体)である。道路や河川の美化、清掃作業などを行う団体として県が認定し、住民参加型のまちづくりを推進している。
- ◆ 主要事業の取組方針
  - 令和元年東日本台風災害からの復旧・復興の完遂
  - 蔵王山噴火対策等自然災害から生命財産を守るための防災・減災対策の推進
  - 仙南地域の持続的発展を支える基幹的インフラの整備の推進
  - 加速化する道路施設等の老朽化に対応した戦略的ストックマネジメントの推進

### ◆道路管理状況

(令和3年3月31日現在)

道路種別	路線数	実延長 (km)	改良済み延長 (km)	改良率 (%)
国道(指定区間外)	5 路線	184.4	169.2	91.8%
主要地方道	14 路線	239.0	209.4	87.6%
一般県道	23 路線	151.4	110.1	72.7%
合計	42 路線	574.8	488.7	85.0%
宮城県全体	210 路線	2,728.8	2,495.3	91.4%
県全体に対する比率	20.0%	21.1%	19.6%	

### ◆河川管理状況

(令和2年3月31日現在)

水系別	河川数	延長(km)
一級河川 阿武隈川水系	39	308.6
一級河川 名取川水系	9	76.4
二級河川 宇多川水系	2	9.3
合計	50	394.3
宮城県全体	325	2134.6
県全体に対する比率	15.4%	18.5%

### ◆スマイルサポーター登録団体数

(令和5年3月31日現在)

市町	スマイルロード	スマイルリバー	計
白石市	12	6	18
角田市	19	4	23
蔵王町	5	0	5
七ヶ宿町	3	0	3
大河原町	6	3	9
村田町	7	2	9
柴田町	4	8	12
川崎町	6	0	6
丸森町	8	1	9
計	70	24	94

### ◆主要事業一覧

令和元年東日本台風災害からの復旧・復興の完遂	阿武隈川流域災害関連緊急砂防事業(砂防激甚災害対策特別緊急事業含む)(丸森町) 内川・五福谷川・新川河川災害復旧事業(直轄権限代行・丸森町) 国道349号 丸森地区道路事業(直轄権限代行・丸森町)
蔵王山噴火対策等自然災害から生命財産を守るための防災・減災対策の推進	雉子尾川大規模特定河川事業(丸森町) 小田川総合流域防災事業(角田市) 松川火山砂防事業(蔵王町) 瀬見原沢・西船迫砂防事業(七ヶ宿町・柴田町) 鎌先温泉急傾斜地崩壊対策事業(白石市) 国道286号 小野橋橋梁耐震補強事業(川崎町)
仙南地域の持続的発展を支える基幹的インフラの整備の推進	国道113号 福岡蔵本道路改良事業(白石市) 国道286号 支倉道路改良事業(川崎町) 主要地方道互理村田蔵王線 成田道路改良事業(柴田町) (都)小池石生線 末広町街路事業(村田町)
加速化する道路施設等の老朽化に対応した戦略的ストックマネジメントの推進	国道113号 塩倉新橋・小原1号橋橋梁補修事業(白石市) 主要地方道南蔵王七ヶ宿線 満天星橋橋梁補修事業(白石市) 一般県道角田山元線 角田橋橋梁補修事業(角田市)



# 16 広域水道

七ヶ宿ダムを水源として、仙南及び仙塩地域の17市町に対して、一日最大 553,300m<sup>3</sup>の水道用水を供給するものである。

昭和52年度から建設工事に着手し、平成元年度までに、一日最大 150,000m<sup>3</sup>の取水に対応する第一期工事が完了し、平成2年度からは一部(15市町)に、平成4年度からは、17市町すべてに給水を行っている。また、新たな給水に対応するため、平成2年度から着手した第二期工事が平成5年度に完了し、平成6年度からは、ダム取水系の計画給水量である一日最大 279,000m<sup>3</sup>の給水が可能となり現在に至る。

## 1. 仙南・仙塩広域水道用水供給事業の概要

令和5年2月1日現在

### 1) 計画取水量と計画給水量 (単位) m<sup>3</sup>/日

取水地点	計画取水量	計画給水量	給水計画
ダム取水 (七ヶ宿ダム)	300,000	279,000	H2.4 第1期給水開始 139,500m <sup>3</sup> /日 H6.4 第2期給水開始 279,000m <sup>3</sup> /日 R2.7 水利権変更 240,451m <sup>3</sup> /日
河道取水 (白石川)	295,000	274,300	第3期, 第4期 水需要に対応
計	595,000	553,300	

### 2) 受水市町及び給水量 (1日最大給水量) (単位) m<sup>3</sup>/日

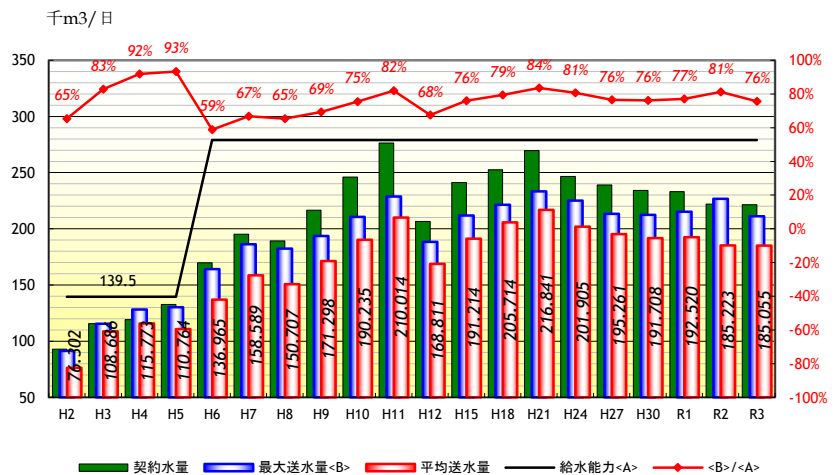
仙南地区 (9市町)			仙塩地区 (8市町)		
市町名	最終給水量	R4契約水量	市町名	最終給水量	R4契約水量
白石市	24,700	5,600	仙台市	331,900	95,300
角田市	21,200	10,500	塩竈市	11,500	3,500
岩沼市	21,800	10,000	名取市	20,700	11,000
蔵王町	4,500	3,800	多賀城市	21,000	12,700
大河原町	8,200	6,500	富谷市	11,500	9,700
村田町	7,400	4,100	松島町	5,700	3,100
柴田町	20,300	14,000	七ヶ浜町	10,900	5,800
亘理町	14,300	11,300	利府町	12,200	11,100
山元町	5,500	3,100			
仙南計	127,900	68,900	仙塩計	425,400	152,200
			合計	553,300	221,100

### 3) 特徴 (単位) m<sup>3</sup>/日

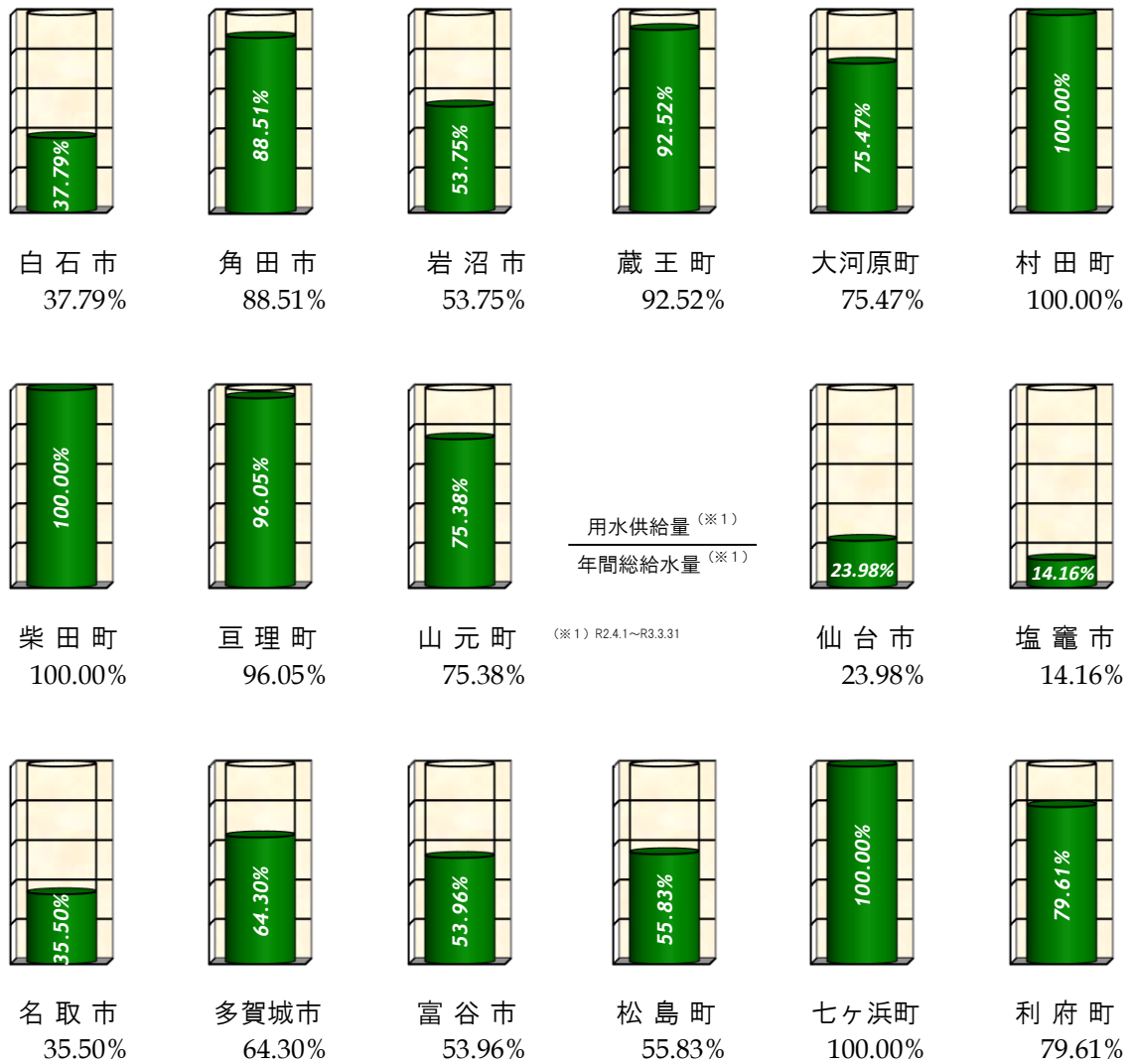
- ・取水施設  
浄水場独自で運用可能な選択取水方式を採用
- ・浄水施設 (急速ろ過方式)  
異臭味対策のため粉末活性炭による接触槽を設置
- ・送水施設  
管径が大口径 (φ2400mm～φ150mm)  
送水管路延長が200km  
高水圧 (局部的に1.7MPa)



年	給水能力	契約水量	責任水量
令和2年	279,000	221,900	177,520
令和3年	279,000	221,400	177,120
令和4年	279,000	221,100	176,880



## 2. 市町別給水量における仙南・仙塩の割合



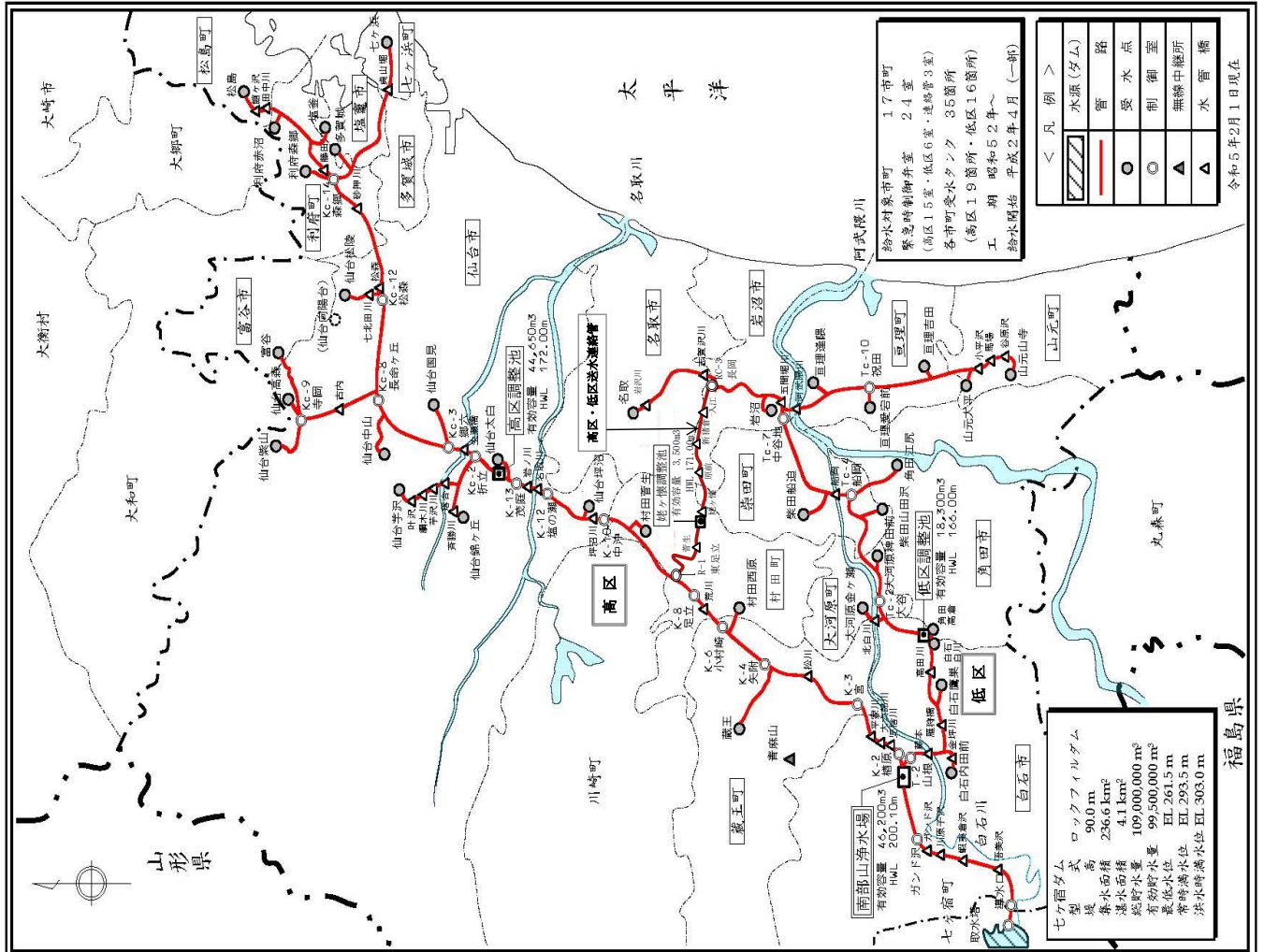
(※2) R3.3.26~R4.3.25

仙南・仙塩広域水道用水供給事業  
 <供給区域>



	R3年度有収水量 <sup>(※2)</sup>	割合
白石市	1,344,703 m <sup>3</sup> /年	2.0% (13)
角田市	3,412,160 m <sup>3</sup> /年	5.1% (5)
岩沼市	2,919,962 m <sup>3</sup> /年	4.4% (8)
蔵王町	1,047,626 m <sup>3</sup> /年	1.6% (15)
大河原町	2,003,975 m <sup>3</sup> /年	3.0% (10)
村田町	1,375,089 m <sup>3</sup> /年	2.1% (12)
柴田町	4,838,338 m <sup>3</sup> /年	7.3% (2)
亶理町	3,478,674 m <sup>3</sup> /年	5.2% (4)
山元町	1,279,369 m <sup>3</sup> /年	1.9% (14)
仙台市	27,953,079 m <sup>3</sup> /年	42.1% (1)
塩竈市	1,022,749 m <sup>3</sup> /年	1.5% (16)
名取市	3,244,006 m <sup>3</sup> /年	4.9% (7)
多賀城市	3,811,463 m <sup>3</sup> /年	5.8% (3)
富谷市	2,715,719 m <sup>3</sup> /年	4.1% (9)
松島町	1,011,944 m <sup>3</sup> /年	1.5% (16)
七ヶ浜町	1,640,515 m <sup>3</sup> /年	2.5% (11)
利府町	3,340,927 m <sup>3</sup> /年	5.0% (6)
合計	66,440,298 m <sup>3</sup> /年	100.0%

# 仙南・仙塩広域水道事務管内図



# 施設の概要

貯水施設	七ヶ宿ダム(国土交通省)	
取水施設	目的 洪水調整、河川維持、灌漑、上水道	型式 中央コア型ロックフィルダム
取水施設	連水面積 4.1 km <sup>2</sup>	総貯水量 109,000,000 m <sup>3</sup>
導水施設	多段式ランダーゲート式 (H=48.5 m) ランダー直径 = 1.2~2.2 m 取水管 φ = 1,200 mm W = 2.0 m L = 68.0 m φ = 1,200 mm L = 81.5 m	1橋 水路橋 1橋
浄水施設	薄水トンネル R = 0.9 m 幌形 (φ1,800 mm) L = 11,135 m 3橋	1池 (2池) 2池 (4池) 4池 (8池) 4池 (8池) 20池 (40池) 2池
送水施設	着水井 薬品混和池 フロック形成池 傾斜板式横流沈澱池 重力式急速ろ過池 塩素混和池 浄水池	高区系 (5市5町) 低区系 (3市4町) RC造2池 44,650 m <sup>3</sup> RC造2池 18,300 m <sup>3</sup> φ = 2,400~150 mm φ = 1,200~150 mm L = 123,116 m L = 77,057 m
送水施設	調整池 送水管 水管橋	連絡管 RC造2池 3,500 m <sup>3</sup> φ = 1,000~800 mm L = 13,075 m 5橋

## 仙南・仙塩広域水道



## 17 教育

小学校の児童数は、前年度と比較して219人の減、中学校の生徒数は、37人の減となっている。小・中学校数は、不登校特例校の開校や統合・再編等により、小学校は令和4年度と同数(開校で1校増、統合・再編で1校減のため)、中学校は1校増加(開校1校のため)している。

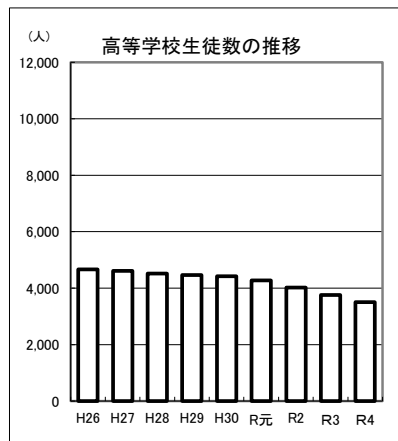
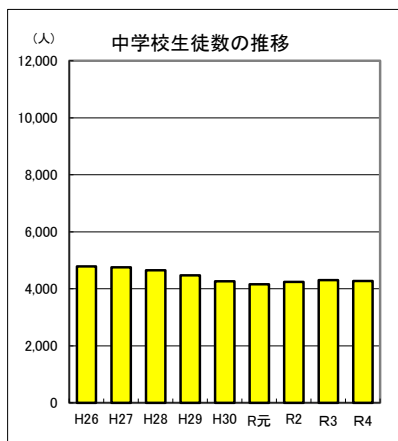
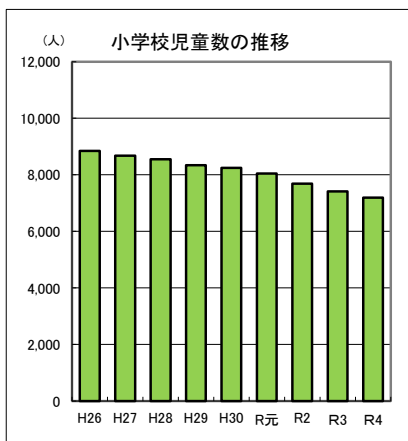
各小・中学校では、児童生徒の「生きる力」の育成に向け、「確かな学力」「豊かな心」「健やかな体」を目指して取り組んでいる。「確かな学力」の育成では、基礎・基本の確実な習得と思考力・判断力・表現力等を育成するために、言語活動の充実を図りながら、「学力向上に向けた5つの提言」や「宮城県検証改善委員会報告書」等を踏まえた授業改善に取り組んでいる。また、校内研究を柱として教職員が授業づくりについて積極的に話し合う「協働による授業づくり」が盛んに行われている。

今年度は角田市と柴田町が「学力向上マネジメント支援事業」2年目に取り組む。また、特別支援教育の充実を図る「共に学ぶ教育推進モデル事業」には角田市立北角田中学校区の小・中学校が3年目、いじめ問題・不登校支援等の課題に対応する「みやぎ『魅力ある・行きたくなる学校づくり』推進事業」には白石市立東中学校区の小・中学校が2年目、白石市立小原中学校区の小・中学校が1年目の取組となる。他に、「愛鳥モデル推進校」として七ヶ宿町立七ヶ宿小学校が2年目の取組を進め、「金銭教育研究校」として川崎町立富岡幼稚園が1年目の研究に取り組む。

生涯学習関係では、各市町及び社会教育関係団体が情報交換・連携を密にして生涯学習の振興に向けた取組や事業の充実を図っている。管内規模の事業として各市町と連携を図りながら、社会教育推進大会・協働教育研修会、仙南青年文化祭、ジュニア・リーダー中級研修会等を開催している。また、親の「学び」を支える環境づくりが重要であることから、「子育てサポーター養成」「学ぶ土台づくり～親の学び研修会～」にも取り組み、家庭教育の充実と振興を図っている。県・管内の重点施策の「地域社会と学校教育の協働の推進」においては、家庭・地域・学校が一体となって子供を育むことを目指した協働教育(地域学校協働活動)を管内全市町で推進している。

### ◆仙南地域の児童・生徒数の推移(「学校基本調査」による)

学校区分	平成26年	平成27年	平成28年	平成29年	平成30年	令和元年	令和2年	令和3年	令和4年
小学校	8,848	8,678	8,553	8,347	8,244	8,049	7,689	7,414	7,195
中学校	4,785	4,751	4,654	4,476	4,268	4,157	4,247	4,307	4,270
高等学校	4,660	4,616	4,520	4,461	4,419	4,274	4,021	3,761	3,509



### ◆市町村別の学校と児童・生徒数(R4.5.1現在「学校基本調査」による)

市町等	幼稚園		小学校		中学校		高等学校		特別支援学校	
	園数	園児数	校数	児童数	校数	生徒数	校数	生徒数	校数	生徒数
白石市	3	245	14	1,328	5	786	2	1,481	1	17
角田市	2	181	6	1,121	2	769	1	396	1	124
蔵王町	3	196	5	500	3	271	1	60	-	-
七ヶ宿町	-	-	1	37	1	28	2	65	-	-
大河原町	1	125	3	1,240	2	743	2	709	-	-
村田町	1	94	2	445	2	265	1	162	-	-
柴田町	5	458	6	1,750	3	961	1	406	1	67
川崎町	1	15	3	304	2	171	1	60	-	-
丸森町	-	-	3	470	1	276	1	170	-	-
仙南合計	16	1,314	43	7,195	21	4,270	12	3,509	3	208
宮城県	212	21,180	367	111,148	203	58,247	95	54,112	29	2,669

## 「宮城県蔵王自然の家」

### 1 利用について

蔵王の雄大な大自然を活用した野外活動や創作活動などの様々な体験活動を通して社会性や豊かな感性を育みます。

1団体(子ども会、スポ少、家族等)3人以上であれば一般の方でも利用することができます。 宿泊利用も日帰り利用もできます。

### 2 活動内容について

登山、ハイキング、野外炊飯、ニジマスつかみ、沢遊び、創作活動、スキー、そり遊び、キャンプファイヤー、他

### 3 令和5年度の主催事業(予定)

No	事業名	内 容	対 象	期 日
1	チャレンジin蔵王	・登山 ・沢登り ・創作活動 ・ニジマスつかみ ・野外炊飯 ・キャンプファイヤー 等	小学5年生から 中学3年生 42人	8月6日(日)～11日(金) 5泊6日
2	満喫!蔵王の春	・春探トレッキング ・野外炊飯 ・広場遊び ・野外ゲーム 等	小,中学生とその保護者 家族30組(100人程度)	5月27日(土)～28日(日) 1泊2日
3	満喫!蔵王の夏	・登山 ・星空観察 ・沢遊び ・野外炊飯 ・ニジマスつかみ ・キャンプファイヤー 等	小,中学生とその保護者 家族30組(100人程度)	8月26日(土)～27日(日) 1泊2日
4	満喫!蔵王の秋	・紅葉狩りハイキング ・野外炊飯 ・創作活動 ・キャンドルファイヤー 等	小,中学生とその保護者 家族30組(100人程度)	10月7日(土)～8日(日) 1泊2日
5	満喫!蔵王の冬	・スノーシュートレッキング ・歩くスキー・スノーキャンドル ・そり遊び ・雪像作り 等	小,中学生とその保護者 家族30組(100人程度)	1月27日(土)～28日(日) 1泊2日
6	アウトドア体験塾	・野外炊飯 ・火起こし ・キャンプファイヤーの進め方	学校・教育関係者・ 市町村生涯学習担当者等	5月23日(火) 日帰り
7	ZAO施設ボランティア 養成講座	・講話 ・野外活動研修 ・アウトドアクッキング ・MAP体験 等	大学生, 社会人 各回20人程度	①7月1日(土)～2日(日) ②1月13日(土)～14日(日) 各1泊2日
8	めざせ! 蔵王マイスター (みやぎ環境税活用事業)	・登山 ・講義 ・蔵王ジオパーク研修 等	18歳以上の県民 各回25人程度	①6月11日(日) 日帰り ②7月22日(土) 日帰り ③9月23日(土)～24日(日) 1泊2日
9	リフレッシュin蔵王 (みやぎ環境税活用事業)	・たき火 ・ハイキング ・創作活動・ニジマスつかみ 等	18歳以上の県民 30人程度	11月4日(土)～5日(日) 1泊2日
10	野外活動指導者研修会	・野外炊飯 ・登山 ・講義 ・アウトドアクッキング 等	学校・教育関係者 40人程度	8月17日(木)～18日(金) 1泊2日
11	学ぶ土台づくり推進計画 「自然の家体験事業(1) 親子で遊ぼうin蔵王	・フィールドビンゴ ・創作活動 ・アウトドアクッキング 等	未就学児童とその保護者 家族30組(100人程度)	6月24日(日)
12	(2)蔵王でみんなと お泊まり会	・ハイキング ・レクリエーション ・ニジマスつかみ ・創作活動等	未就学児童とその保護者 家族20組(60人程度)	10月21日(土)～22日(日) 1泊2日
13	蔵王に登ろう! 山ガール教室 (みやぎ環境税活用事業)	・登山 ・雪山トレッキング (スノーシュー利用)	18歳以上の県民(女性) 各回40人程度	①6月18日(日) ②9月30日(日) ③2月10日(土) 各日帰り
14	蔵王自然の家 フェスティバル	・ニジマスつかみ ・創作活動 ・スコアオリエンテーリング 等	県民	10月15日(日) 日帰り

### 4 その他

詳細は宮城県蔵王自然の家ホームページでも確認できます。<https://www.pref.miyagi.jp/soshiki/zao-syounen/>

防災教育関連や創作活動の出前講座も行います。問い合わせは ☎0224-34-2101まで。

<b>18 文化</b>	<p>仙南地域の文化施設等は、平成7年に槻木文化センター（現：槻木生涯学習センター）、平成8年に仙南芸術文化センター（えずこホール）、平成9年に白石市文化体育活動センター（ホワイトキューブ）、平成16年に蔵王町ふるさと文化会館（ございんホール）が開館し、それぞれに地域の文化活動の中核を形成している。平成27年度には、角田市市民センターの改修が完了し、ホール棟（かくだ田園ホール）が供用開始された。その他、丸森町の齋理屋敷などの博物館類似施設の充実も図られている。</p> <p>また、角田市や大河原町では総合体育館が、平成13年には本県で開催された国体に関連し、村田町にクレール射撃場、柴田町に水球プール（現：宮城県仙南総合プール）が配置されるなど、各市町とも総合運動施設の整備を行っている。</p>
--------------	---

◆公共施設（令和5年1月1日現在）

市町名	図書館	体育施設	公民館	集会施設	市民会館	公園	市町営住宅
白石市	1	8	9	17	2	72	507
角田市	1	4	9	60	1	37	467
蔵王町	1	8	4	29	1	13	114
七ヶ宿町	-	1	8	41	1	-	66
大河原町	-	2	2	82	-	51	195
村田町	-	3	7	33	-	5	156
柴田町	1	3	6	111	-	71	552
川崎町	-	1	17	41	-	6	119
丸森町	1	5	-	52	-	5	163
仙南地域合計	5	35	62	466	5	260	2,339

※公共施設は、「市町村公共施設状況調査」の基準による。

◆文化財（令和5年1月1日現在）

(1)国指定－有形文化財

名 称	所 在 地	所有者(管理団体)	指定日
高蔵寺阿弥陀堂	角田市高倉寺字前49	高蔵寺	S25.8.29
旧佐藤家住宅	角田市高倉寺字前50	角田市	S46.8.13
我妻家住宅	蔵王町大字曲字竹字薬師前4	個人	S46.12.28
木造阿弥陀如来坐像	角田市高倉寺字前49	高蔵寺	S25.8.29
鱧口	大河原町金ヶ瀬字台部2-1	大高山神社	S43.4.25
旧大沼家住宅	村田町大字村田字町191	村田町	H30.8.17

(2)国指定－記念物

名 称	所 在 地	所有者(管理団体)	指定日
梁瀬浦遺跡	角田市岡字梁瀬浦	角田市	S52.2.17
ヨコグラノキ北限地帯	白石市小原字上台	白石市	S17.10.14
小原のヒダリマキガヤ	白石市小原字湯沢神前	白石市	S17.10.14
小原のコツブガヤ	白石市小原字御飯屋	白石市	S18.2.19
雨乞のイチョウ	柴田町大字入間田字雨乞	個人	S43.11.8
滝前不動のフジ	川崎町大字支倉字滝前	個人	S51.6.16
球状閃緑岩	白石市白川大卒都婆字宮の林ほか	白石市	T12.3.7
小原の材木岩	白石市小原字上台ほか	白石市	S9.5.1
ニホンカモシカ	蔵王連峰（特別天然記念物：昭和30年指定）		

(3)国指定－民俗文化財

名 称	所 在 地	所有者(管理団体)	指定日
福應寺毘沙門堂奉納養蚕信仰絵馬	角田市鳩原寺字44	福應寺	H24.3.8

## (4)国登録－有形文化財

名 称	所 在 地	所有者(管理団体)	登録日
旧丸森郵便局	丸森町字町西	個人	H21.4.28
蔵の郷土館齋理屋敷店蔵ほか11件	丸森町字町西	丸森町	H23.1.26
不忘閣本館他6件	川崎町青根温泉	個人	H26.12.19
當信寺本堂他1件	白石市本町	個人	H28.8.1
延命寺山門	白石市不澄ヶ池	個人	H28.2.25
一條旅館木造本館他2件	白石市福岡蔵本字	個人	H28.8.1
岡崎旅館別館北棟 他1件	川崎町青根温泉	個人	H29.5.2
佐藤家住宅主屋 他9件	大河原町字町	個人	H29.6.28
壽丸屋敷主屋 他2件	白石市中町	白石市	R元.9.10

## (5)国選定－伝統的建造物群保存地区

名 称	所 在 地	所有者(管理団体)	選定日
村田町村田伝統的建造物群保存地区	村田町大字村田字町の一部	個人・村田町	H26.9.18

## (6)県指定－有形文化財

名 称	所 在 地	所有者(管理団体)	指定日
旧小関家住宅附表門・路地塀	白石市西益岡町6-52	白石市	H5.12.24
絹本着色両界曼荼羅図	柴田町西船迫1-12-12	大光院	S44.4.18
木造薬師如来立像	柴田町大字入間田字寺35	円龍寺	S31.3.9
木造十二神将立像	柴田町大字入間田字寺35	円龍寺	S31.3.9
木造阿弥陀如来坐像	角田市島田字大和橋59	称念寺	S39.8.7
丈六阿弥陀如来坐像	蔵王町大字平沢字諏訪館28-1	保昌寺	S49.4.30
鉄造阿弥陀如来坐像	柴田町西船迫1-12-12	大光院	S44.4.18
木造薬師如来坐像	角田市稲置字小針	高蔵寺	S50.4.30
銅造千手観音像懸仏	角田市小田字斗蔵95	斗蔵寺	S39.8.7
刈田嶺神社本殿	蔵王町宮字馬場1	刈田嶺神社	H10.7.31
旧上戸沢検断屋敷木村家住宅	白石市小原字上台27-2	白石市	H16.3.30

## (7)県指定－民俗文化財

名 称	所 在 地	所有者(管理団体)	指定日
青葉の田植踊	丸森町大内字青葉	青葉の田植踊保存会	S43.12.13
金津の七夕行事	角田市尾山字大門	金津七夕保存会	H9.6.27

## (8)県指定－記念物

名 称	所 在 地	所有者(管理団体)	指定日
台町古墳群	丸森町字平ほか	丸森町・台町保勝会	S43.12.13
富沢磨崖仏群	柴田町大字富沢字岩崎	常光寺	S46.3.2
鷹の巣古墳群	白石市鷹巣字本木山ほか	白石市	S46.11.9
愛宕山古墳・附薬師堂古墳	村田町大字関場字愛宕山ほか	個人	S49.4.30
不動堂のフジ	柴田町大字本船迫字寺後	大光院	S30.3.25
丸森のイチョウ	丸森町字四反田	丸森町	S42.4.11
平沢の弥陀の杉附戒石銘	蔵王町大字平沢字丈六78-1	蔵王町	S46.11.9
逆イチョウ	川崎町大字今宿字銀杏木6	野上下組愛林組合	S51.3.29
嘉右衛門山の逆さケヤキ	白石市大平中目字梨ノ木平山3番1	中目牧野農業協同組合	H17.5.10
高蔵寺の大杉	角田市高倉寺字前37	高蔵寺	H17.5.10
高蔵寺カヤの群生林	角田市高倉寺字前37～39・45・47・49	高蔵寺	H17.5.10

## 19 治安情勢

仙南地域を管轄している大河原、白石及び角田の各警察署の少年非行、犯罪の発生状況及び交通事故の発生状況は、前年と比較して、少年非行については3署とも減少した。全刑法犯の認知状況については、前年と比較して、3署とも増加した。交通事故の発生状況は、前年と比較して、発生件数については大河原と白石で減少、角田で増加した。死亡事故については白石で1件1名、角田が前年同様、大河原で3件3名減少した。

### 1 少年非行の概況（令和5年1月1日現在）

(1) 検挙・補導件数（単位：人）

		令和4年	令和3年	増減
大河原	総数	57	124	△ 67
	刑法	7	5	2
	刑法犯少年	7	5	2
	触法少年	0	0	0
	特別法犯	1	2	△ 1
	特別法犯少年	1	2	△ 1
	触法少年	0	0	0
	ぐ犯・不良行為少年	49	117	△ 68
白石	総数	46	58	△ 12
	刑法	3	6	△ 3
	刑法犯少年	1	3	△ 2
	触法少年	2	3	△ 1
	特別法犯	2	0	2
	特別法犯少年	1	0	1
	触法少年	1	0	1
	ぐ犯・不良行為少年	41	52	△ 11
角田	総数	37	38	△ 1
	刑法	1	2	△ 1
	刑法犯少年	0	1	△ 1
	触法少年	1	1	0
	特別法犯	0	0	0
	特別法犯少年	0	0	0
	触法少年	0	0	0
	ぐ犯・不良行為少年	36	36	0

#### (2) 特徴

##### ア 大河原

- ・ 総数は57人で、前年と比較して67人減少した。
- ・ 刑法で検挙・補導された少年は7人で、前年と比較して2人増加した。

##### イ 白石

- ・ 総数は46人で、前年と比較して12人減少した。
- ・ 刑法で検挙・補導された少年は3人で、前年と比較して3人減少した。

##### ウ 角田

- ・ 総数は37人で、前年と比較して1人減少した。
- ・ 刑法で検挙・補導された少年は1人で、前年と比較して1人減少した。



## 2 犯罪の発生状況（令和5年1月1日現在）

(1) 全刑法犯の認知状況(単位:件)

	大 河 原			白 石			角 田		
	認知件数	検挙件数	検挙率(%)	認知件数	検挙件数	検挙率(%)	認知件数	検挙件数	検挙率(%)
R4	345	91	26.4	241	62	25.7	158	56	35.4
R3	315	127	40.3	133	74	55.6	112	56	50
増減	30	△ 36	△13.9P	108	△ 12	△29.9P	46	-	△14.6P

(2) 重要犯罪、重要窃盗犯の認知状況

		殺人	強盗	強制的性交等	強制わいせつ	放火	侵入窃盗	乗物盗	ひったくり	すり
大河原	R4	0	0	0	2	0	31	57	0	0
	R3	2	1	1	3	1	43	46	0	0
	増減	△ 2	△ 1	△ 1	△ 1	△ 1	△ 12	11	0	0
白石	R4	1	3	1	2	1	41	5	0	0
	R3	0	0	0	3	0	15	10	0	0
	増減	1	3	1	△ 1	1	26	△ 5	0	0
角田	R4	0	1	1	0	0	32	19	0	0
	R3	0	0	0	1	0	20	13	0	0
	増減	0	1	1	△ 1	0	12	6	0	0

(3) 窃盗犯の認知状況

		空巣	忍込み	事務所荒し	出店荒し	車上ねらい	自動車盗	オートバイ盗	自転車盗	部品ねらい	自販機ねらい	万引き
大河原	R4	10	12	0	0	9	1	0	56	5	0	53
	R3	17	5	3	9	10	2	3	41	4	3	30
	増減	△ 7	7	△ 3	△ 9	△ 1	△ 1	△ 3	15	1	△ 3	23
白石	R4	18	6	0	9	9	1	0	4	2	0	27
	R3	6	0	1	1	3	0	1	9	1	2	17
	増減	12	6	△ 1	8	6	1	△ 1	△ 5	1	△ 2	10
角田	R4	12	5	4	2	5	1	0	18	1	0	19
	R3	3	2	4	10	5	6	0	7	2	1	17
	増減	9	3	0	△ 8	0	△ 5	0	11	△ 1	△ 1	2

(4) 特殊詐欺発生状況(令和5年1月1日現在)

		オレオレ	架空請求	融資保証金	還付金等	詐欺盗	その他	計	被害額合計(円)
大河原	R4	0	10	0	0	2	0	12	5,530,600
	R3	4	6	0	0	1	0	11	8,563,000
	増減	△ 4	4	0	0	1	0	1	△ 3,032,400
白石	R4	1	9	0	0	2	1	13	13,767,000
	R3	1	6	1	0	0	1	9	21,002,980
	増減	0	3	△ 1	0	2	0	4	△ 7,235,980
角田	R4	1	3	0	1	0	1	6	3,850,644
	R3	0	1	0	1	0	0	2	2,871,116
	増減	1	2	0	0	0	1	4	979,528

※ 詐欺盗:キャッシュカード詐欺盗(キャッシュカードをだまし取り現金を引き出す手口)

ア 大河原

- ・ 件数は12件で、前年と比較して1件増加した。
- ・ 被害金額は約553万円で、前年と比較して約300万円減少した。

イ 白石

- ・ 件数は13件で、前年と比較して4件増加した。
- ・ 被害金額は約1,380万円で、前年と比較して約724万円減少した。

ウ 角田

- ・ 件数は6件で、前年と比較して4件増加した。
- ・ 被害金額は約385万円で、前年と比較して約98万円増加した。

### 3 交通事故の発生状況（令和5年1月1日現在）

(1) 交通事故の発生状況 ※概数

(単位：発生・物損は件，死者・負傷者は人)

	令和4年				令和3年				増減			
	発生	死者	負傷者	物損	発生	死者	負傷者	物損	発生	死者	負傷者	物損
大河原	153	1	192	1,695	154	4	189	1,716	△1	△3	3	△21
白石	47	1	56	1,063	60	0	75	938	△13	1	△19	125
角田	59	3	68	780	44	3	45	759	15	0	23	21

#### (2) 交通事故の特徴

##### ア 大河原

- ・ 死亡事故は1件1名で，前年と比較して3件3名減少した。
- ・ 高齢ドライバーの交通事故は37件(全体の24.2%)発生し，前年(36件)と比較して1件増加した。

##### イ 白石

- ・ 死亡事故は1件1名で，前年と比較して1件1名増加した。
- ・ 高齢ドライバーの交通事故は16件(全体の34%)発生し，前年(12件)と比較して4件増加した。

##### ウ 角田

- ・ 死亡事故は3件3名で，前年と同数であった。
- ・ 高齢ドライバーの交通事故は，29件(全体の49.1%)発生し，前年(18件)と比較して11件増加した。

## 20 県の行政機関

(R5.3 現在)

機 関 名	住 所	ウェブページアドレス	電話番号 (0224)
		Eメールアドレス	
大河原県税事務所	大河原合同庁舎 〒989-1243 大河原町字南 129-1 (代表) 0224-53-3111	<a href="https://www.pref.miyagi.jp/soshiki/ok-zei/">https://www.pref.miyagi.jp/soshiki/ok-zei/</a>	53-3130
		<a href="mailto:oksin-z@pref.miyagi.lg.jp">oksin-z@pref.miyagi.lg.jp</a>	
仙南保健福祉事務所		<a href="https://www.pref.miyagi.jp/soshiki/sn-hohuku/">https://www.pref.miyagi.jp/soshiki/sn-hohuku/</a>	53-3115
仙南保健所		<a href="mailto:snhwfz@pref.miyagi.lg.jp">snhwfz@pref.miyagi.lg.jp</a>	
大河原地方振興事務所		<a href="https://www.pref.miyagi.jp/soshiki/6.html">https://www.pref.miyagi.jp/soshiki/6.html</a>	53-3133
		<a href="mailto:oksgsin@pref.miyagi.lg.jp">oksgsin@pref.miyagi.lg.jp</a>	
大河原農業改良普及センター (大河原地方振興事務所 農業振興部)		<a href="https://www.pref.miyagi.jp/soshiki/oksgsin-n/index.html">https://www.pref.miyagi.jp/soshiki/oksgsin-n/index.html</a>	53-3519
		<a href="mailto:oknokai@pref.miyagi.lg.jp">oknokai@pref.miyagi.lg.jp</a>	
大河原家畜保健衛生所 (大河原地方振興事務所 畜産振興部)		<a href="https://www.pref.miyagi.jp/soshiki/ok-kaho/">https://www.pref.miyagi.jp/soshiki/ok-kaho/</a>	53-3538
		<a href="mailto:okkaho@pref.miyagi.lg.jp">okkaho@pref.miyagi.lg.jp</a>	
大河原土木事務所	<a href="https://www.pref.miyagi.jp/soshiki/ok-doboku/">https://www.pref.miyagi.jp/soshiki/ok-doboku/</a>	53-3135	
	<a href="mailto:okdbk@pref.miyagi.lg.jp">okdbk@pref.miyagi.lg.jp</a>		
大河原教育事務所	<a href="https://www.pref.miyagi.jp/soshiki/ok-kyouiku/">https://www.pref.miyagi.jp/soshiki/ok-kyouiku/</a>	53-3926	
	<a href="mailto:okkyoz@pref.miyagi.lg.jp">okkyoz@pref.miyagi.lg.jp</a>		
白石高等技術専門校	〒989-1102 白石市白川津田字新寺前 5-1	<a href="https://www.pref.miyagi.jp/soshiki/srkogsn/index.html">https://www.pref.miyagi.jp/soshiki/srkogsn/index.html</a>	35-1511
		<a href="mailto:srkogsn-g@pref.miyagi.lg.jp">srkogsn-g@pref.miyagi.lg.jp</a>	
仙南・仙塩広域水道事務所	〒989-0232 白石市福岡長袋字南部山 7-1	<a href="https://www.pref.miyagi.jp/soshiki/ss-kousui/">https://www.pref.miyagi.jp/soshiki/ss-kousui/</a>	25-8890
		<a href="mailto:sssuid@pref.miyagi.lg.jp">sssuid@pref.miyagi.lg.jp</a>	
蔵王自然の家	〒989-0916 蔵王町遠刈田温泉字上ノ原 155-1	<a href="https://www.pref.miyagi.jp/soshiki/zao-syounen/">https://www.pref.miyagi.jp/soshiki/zao-syounen/</a>	34-2101
		<a href="mailto:zao-syusai@pref.miyagi.lg.jp">zao-syusai@pref.miyagi.lg.jp</a>	
大河原警察署	〒989-1267 大河原町字小島 21-8	<a href="https://www.police.pref.miyagi.jp/oogawara/index.html">https://www.police.pref.miyagi.jp/oogawara/index.html</a>	53-2211
白石警察署	〒989-0217 白石市大平森合字清水田 4-1	<a href="https://www.police.pref.miyagi.jp/siroisi/index.html">https://www.police.pref.miyagi.jp/siroisi/index.html</a>	25-2138
角田警察署	〒981-1505 角田市角田字扇町 5-7	<a href="https://www.police.pref.miyagi.jp/kakuda/index.html">https://www.police.pref.miyagi.jp/kakuda/index.html</a>	63-2211

# みやぎ仙南へようこそ

郷土料理



## おくぶかけ

数種類の野菜や、豆腐、油揚げ、豆麩などをだし汁で煮込み、白石温麺を加えてとろみをつけた、具だくさんの汁物です。

宮城県南部を中心に、春秋の彼岸や、お盆の時期などに供される代表的な郷土料理として伝えられています。

※麺を加えないこともあります。



宮城県大河原地方振興事務所

# みやぎ蔵王 温泉郷

MIYAGI ZAO ONSENKYO

令和5年4月発行

## 仙南地域の概要

編集・発行

大河原地方行政連絡調整会議

事務局：大河原地方振興事務所

地方振興部 商工・振興第一班

電話0224-53-3199