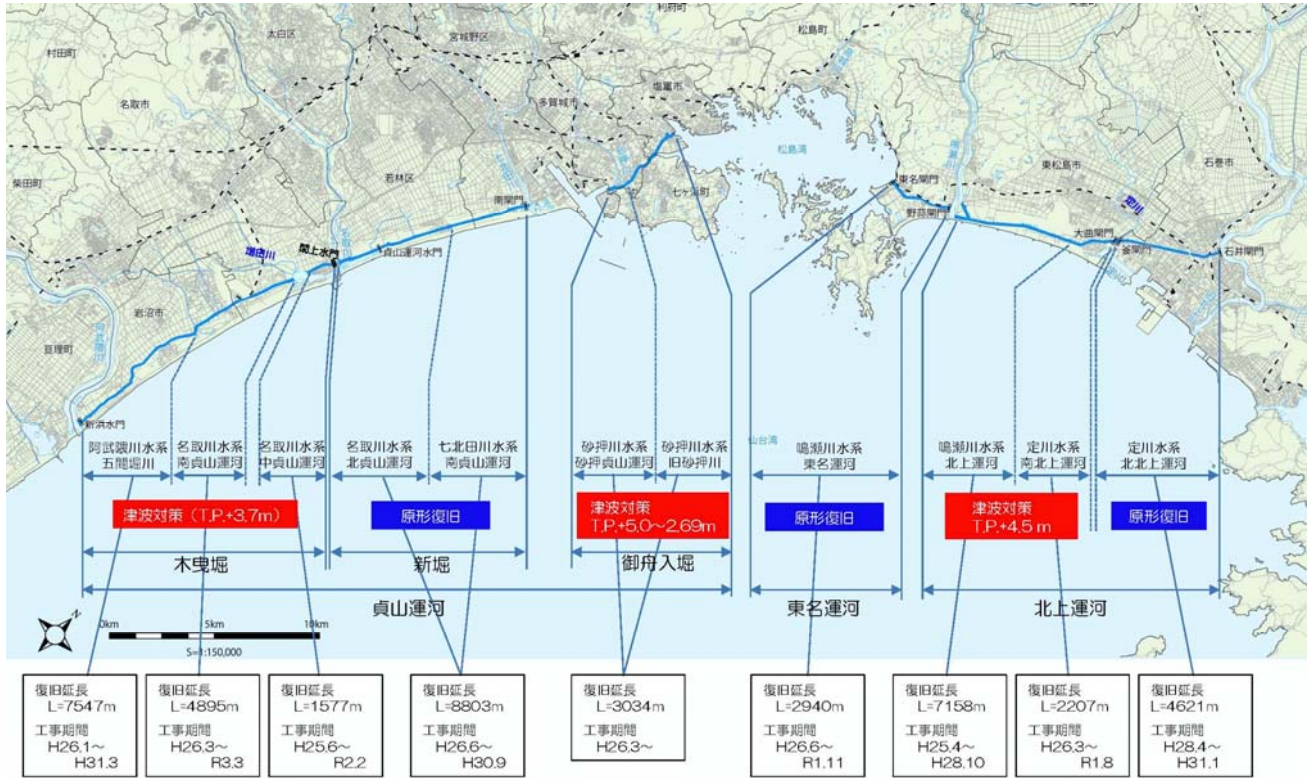


第4章 災害復旧事業の完成写真

東日本大震災およびそれに伴う大津波による被災を受け、運河群においても災害復旧工事を進めてきました。

平成25(2013)年4月の北上運河(河川法上の名称:鳴瀬川水系北上運河)を皮切りにみやぎの運河群(貞山運河, 東名運河, 北上運河)においても本格的に工事に着手してきました。

本章では、運河群の災害復旧事業をまとめるとともに、被災時や施工中の様子をまとめました。



第1章 東日本大震災の被害状況

第2章 貞山運河の河川管理施設復旧工法

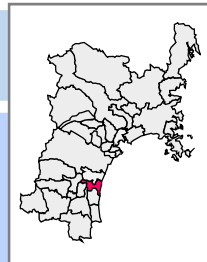
第3章 復旧復興10年の取組

第4章 災害復旧事業の完成写真

第5章 貞山運河再生復興会議開催状況

第6章 再生・復興に向けた様々な取組

木曳堀 (河川法上の名称：阿武隈川水系五間堀川)



国土地理院の電子地形図に位置を追記して掲載

第1章
被災状況
東日本大震災の被災状況

第2章
管理施設復旧工法
貞山運河の河川管理施設復旧工法

第3章
10年の取組
復興・復興10年の取組

第4章
完成写真
災害復旧事業の完成写真

第5章
会議開催状況
貞山運河再生復興会議開催状況

第6章
様々な取組
再生・復興に向けた様々な取組



第1章 東日本大震災の被害状況

第2章 貞山運河の河川管理施設復旧工法

第3章 復旧・復興 10年の取組

第4章 災害復旧事業の完成写真

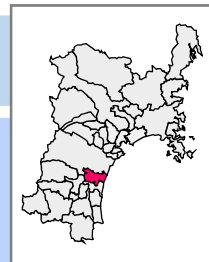
第5章 貞山運河再生復興 会議開催状況

第6章 再生・復興に向けた様々な取組

木曳堀 (河川法上の名称：名取川水系南貞山運河)



木曳堀 (河川法上の名称：名取川水系中貞山運河)



国土地理院の電子地形図に位置を追記して掲載

第1章 東日本大震災の被害状況

第2章 貞山運河の河川管理施設復旧工法

第3章 復旧・復興10年の取組

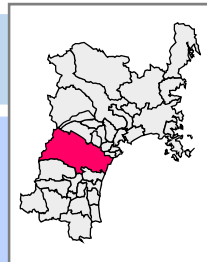
第4章 災害復旧事業の完成写真

第5章 貞山運河再生復興会議開催状況

第6章 再生・復興に向けた様々な取組



新堀 (河川法上の名称：名取川水系北貞山運河)



第1章 東日本大震災の被害状況

第2章 貞山運河の河川管理施設復旧工法

第3章 復旧・復興 10年の取組

第4章 災害復旧事業の完成写真

第5章 貞山運河再生復興 会議開催状況

第6章 再生・復興に向けた様々な取組

着工前



北貞山運河 仙台市若林区藤塚地内

完成



令和元(2019)年10月23日
完成

着工前



北貞山運河 仙台市若林区藤塚地内

完成



令和元(2019)年10月23日
完成

新堀 (河川法上の名称：七北田川水系南貞山運河)



国土地理院の電子地形図に位置を追記して掲載

第1章 東日本大震災の被害状況


第2章 貞山運河の河川管理施設復旧工法

第3章 10年の取組 復旧・復興

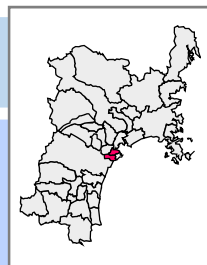
第4章 災害復旧事業の完成写真

第5章 貞山運河再生復興 会議開催状況

第6章 再生・復興に向けた様々な取組



御舟入堀 (河川法上の名称：砂押川水系旧砂押川)



国土地理院の電子地形図に位置を追記して掲載

第1章 東日本大震災の被害状況

第2章 貞山運河の河川管理施設復旧工法

第3章 復旧・復興 10年の取組

第4章 災害復旧事業の完成写真

第5章 貞山運河再生復興 会議開催状況

第6章 再生・復興に向けた様々な取組

着工前



旧砂押川 (橋本橋上流から下流を望む)

完成



平成 28(2016)年 6 月 27 日
完成

御舟入堀 (河川法上の名称：砂押川水系砂押貞山運河)



国土地理院の電子地形図に位置を追記して掲載

第1章
東日本大震災の被害状況

第2章
貞山運河の河川管理施設復旧工法

第3章
10年の取組
復旧・復興

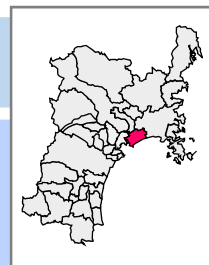
第4章
災害復旧事業の完成写真

第5章
貞山運河再生復興会議開催状況

第6章
再生・復興に向けた様々な取組



東名運河 (河川法上の名称：鳴瀬川水系東名運河)




国土地理院の電子地形図に位置を追記して掲載

着工前



東名運河 東松島市野蒜地内

完成



令和元(2019)年11月10日
完成

第1章 東日本大震災の被害状況

第2章 貞山運河の河川管理施設復旧工法

第3章 復旧・復興 10年の取組

第4章 災害復旧事業の完成写真

第5章 貞山運河再生復興 会議開催状況

第6章 再生・復興に向けた様々な取組

北上運河 (河川法上の名称：鳴瀬川水系北上運河)



第1章 東日本大震災の被害状況

第2章 貞山運河の河川管理施設復旧工法

第3章 10年の取組 復旧・復興

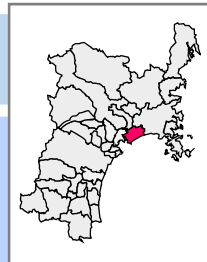
第4章 災害復旧事業の完成写真

第5章 貞山運河再生復興 会議開催状況

第6章 再生・復興に向けた様々な取組



北上運河 (河川法上の名称：定川水系南北上運河)



国土地理院の電子地形図に位置を追記して掲載

着工前



南北上運河 東松島市大曲地内

完成



令和元(2019)年8月30日
完成

第1章 東日本大震災の被害状況

第2章 貞山運河の河川管理施設復旧工法

第3章 復旧・復興 10年の取組

第4章 災害復旧事業の完成写真

第5章 貞山運河再生復興 会議開催状況

第6章 再生・復興に向けた様々な取組

北上運河 (河川法上の名称：定川水系北北上運河)



国土地理院の電子地形図に位置を追記して掲載

第1章 東日本大震災の被害状況

第2章 貞山運河の河川管理施設復旧工法

第3章 10年の取組 復旧・復興

第4章 災害復旧事業の完成写真

第5章 貞山運河再生復興 会議開催状況

第6章 再生・復興に向けた様々な取組

