

# 気仙沼土木復旧・復興だより

平成24年9月3日発行

宮城県気仙沼土木事務所

No.1



龍の松(岩井)

宮城県土木部では、「社会資本再生・復興計画アクションプラン」を平成24年3月に策定し、平成23年度から平成27年度までの5年間(集中復興期間)に災害復旧事業と復興関連事業を推進します。

今回、気仙沼土木事務所管内の災害復旧事業等の情報を発信することにより、復旧復興の進捗状況を広く県民の皆さんにお知らせすることとしました。

## ■災害復旧事業の進捗状況

◎箇所数ベース

(単位:箇所)

	全体	事業中	執行率	
			うち完了	
道路・橋梁	125	103	46	82.4%
河川・海岸	54	31	0	57.4%
港湾関係	11	8	1	72.7%
合計	190	142	47	74.7%

※事業中箇所は応急工事を含む

◎事業費ベース

(単位:億円)

	全体	事業中	執行率	
			うち完了	
道路・橋梁	103.3	17.1	2.9	16.6%
河川・海岸	1,051.8	26.0	0.0	2.5%
港湾関係	110.5	18.1	0.1	16.4%
合計	1,265.6	61.2	3.0	4.8%

※事業中には、応急工事、調査設計、用地補償を含む

## ◇道路・橋梁

気仙沼土木管内の道路及び橋梁は、昨年3月の東日本大震災により甚大な被害を受けました。特に沿岸部の津波浸水区域においては、道路や橋梁が流失する被害が発生しました。


昨年の災害査定で道路111箇所、橋梁14箇所の合計125箇所約103億円の復旧費用が国から認められました。

ただし、このうち24箇所は、特に被害が大きく隣接の施設管理者との復旧計画の調整が必要なことから、「協議設計」箇所として実施が保留されています。現在、関係機関と復旧計画の協議調整を行い、復旧計画の検討や国に対して保留解除に向けた協議を進めています。

また、125箇所のうち103箇所は既に事業着手しており、さらに、このうち46箇所については復旧工事が完了し、供用を開始しています。

○復旧状況

【横津橋】(国道398号:南三陸町志津川戸倉)



着工前



現況

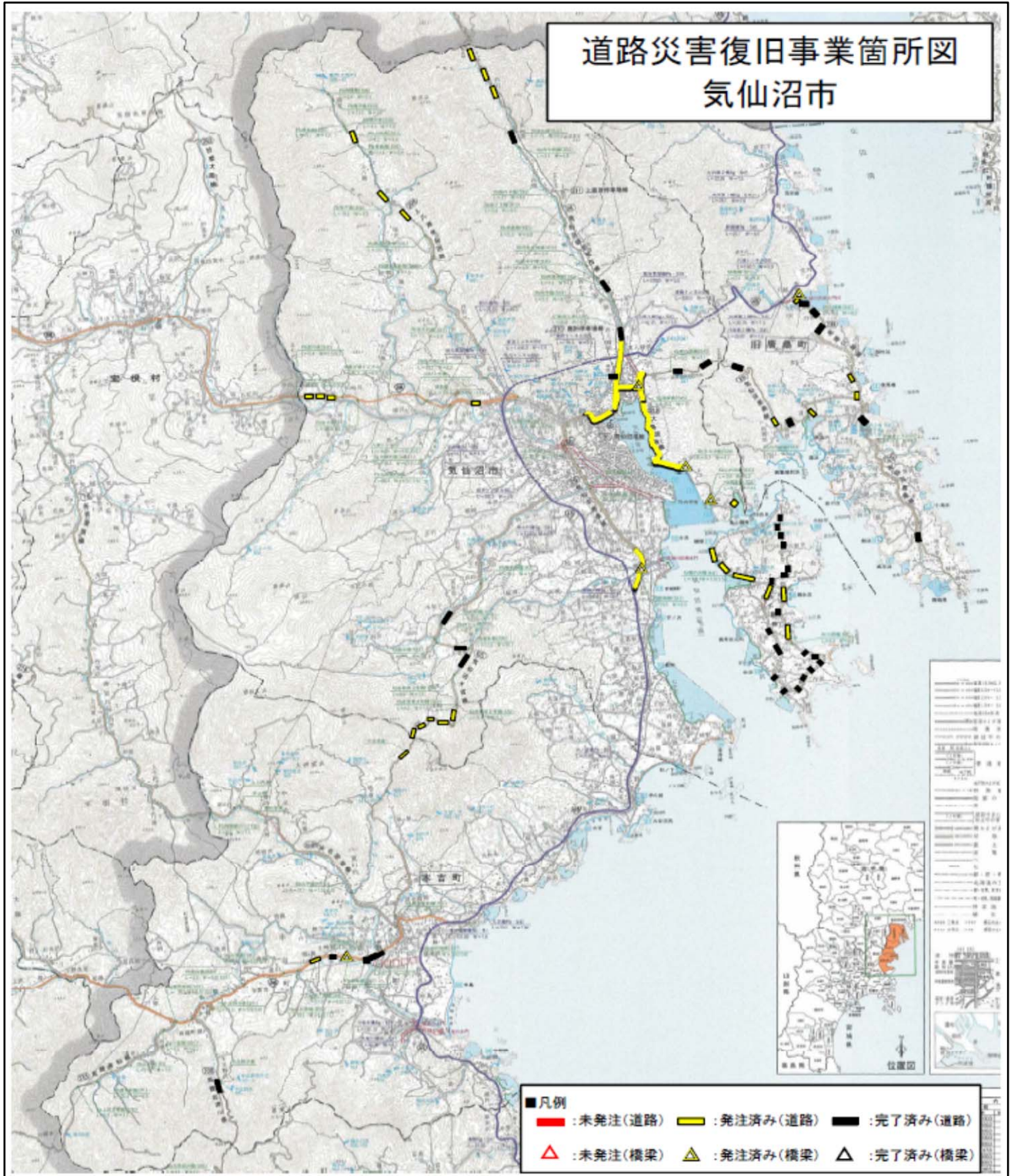
【(一)大島線】(気仙沼市田中浜地内)



着工前

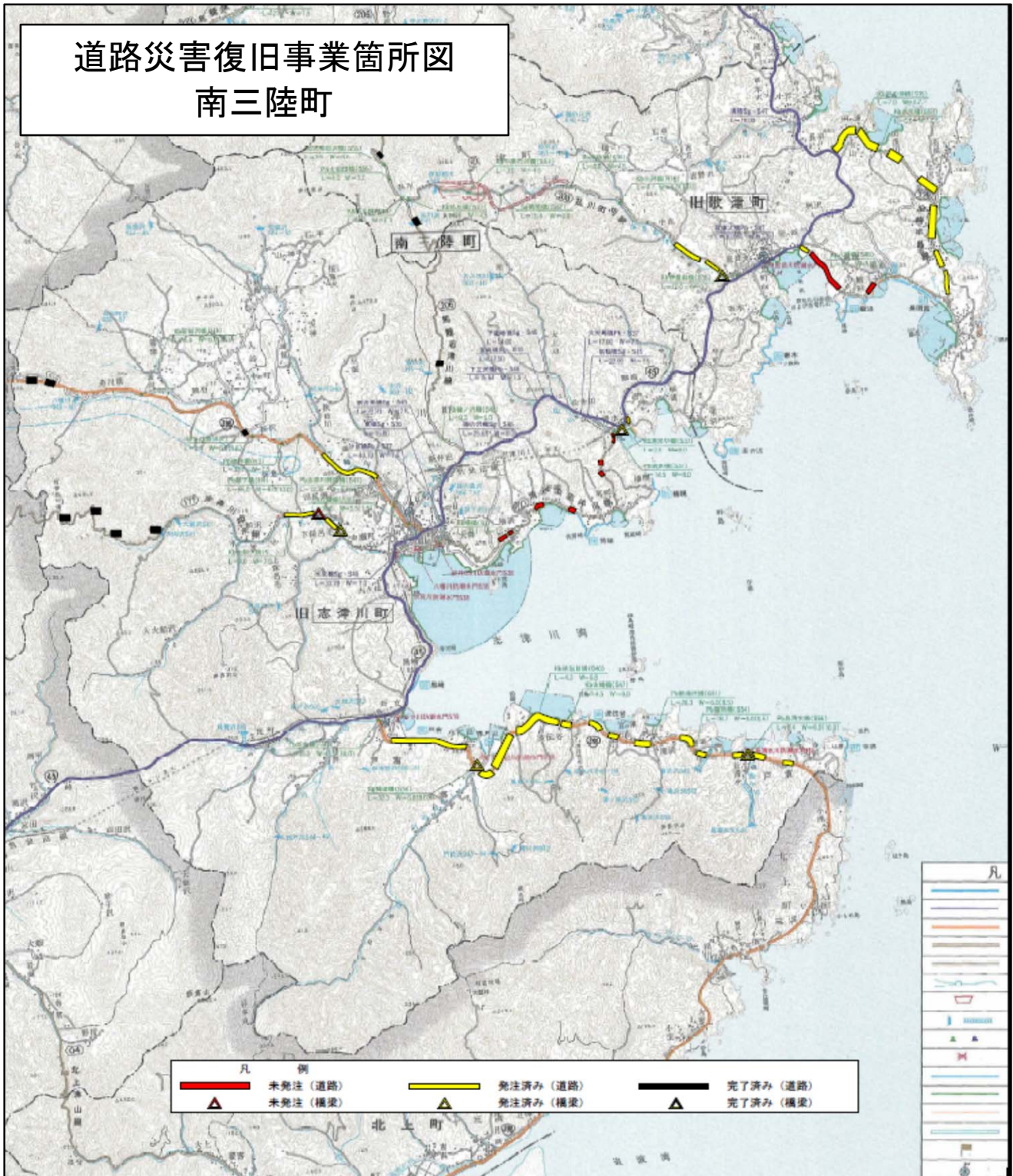


現況



国土地理院長承認図(承認番号 平15東復 第379号)を編集・加工しています。

道路災害復旧事業箇所図  
南三陸町



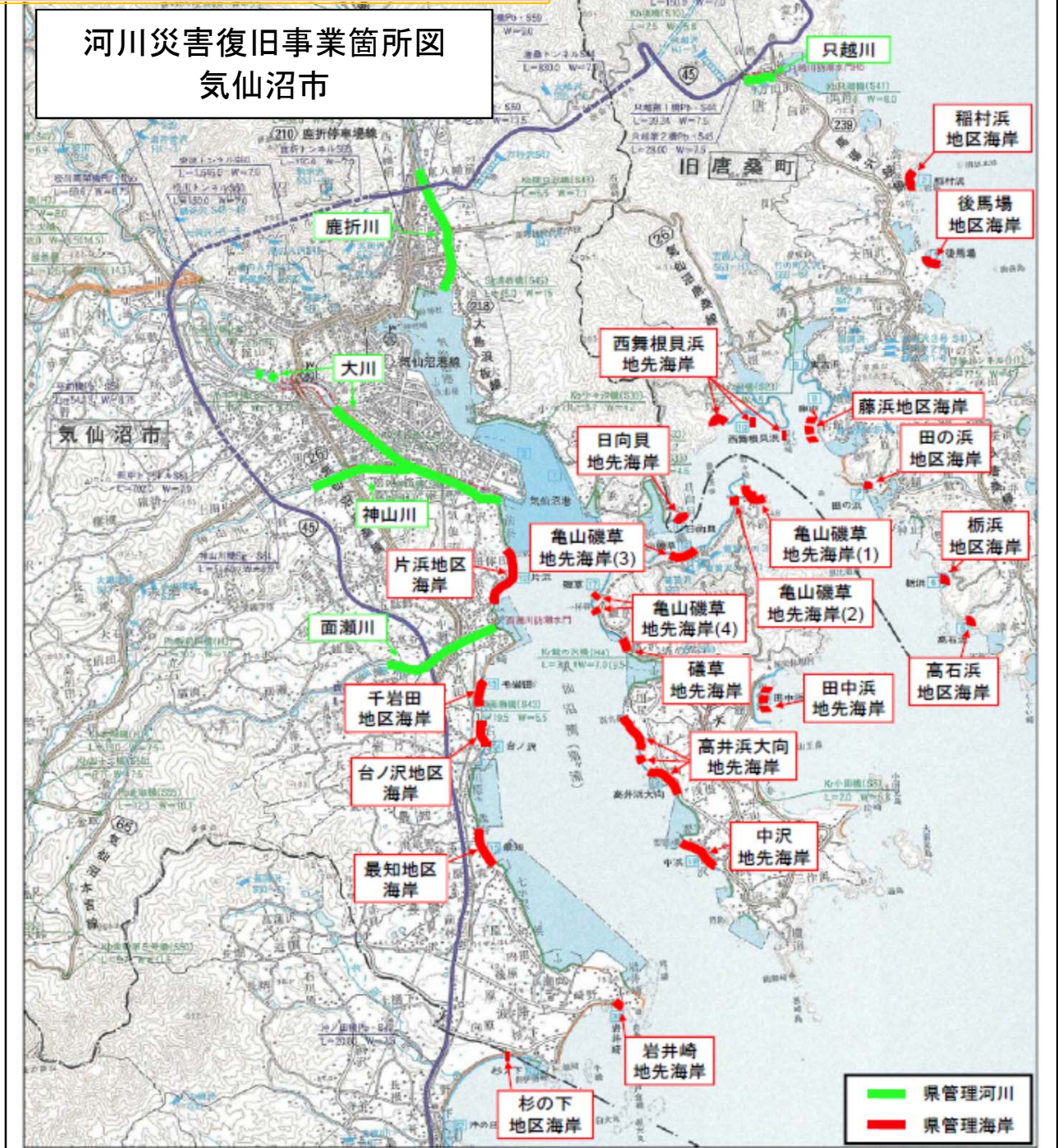
国土地理院長承認図(承認番号 平15東復 第379号)を編集・加工しています。

◇河川・海岸

気仙沼土木管内の河川及び海岸は、昨年3月の東日本大震災により甚大な被害を受けました。特に沿岸部の津波浸水区域においては、河川堤防や海岸防潮堤が流失する被害が発生しました。

昨年の災害査定で河川33箇所、海岸21箇所の合計54箇所です約1,052億円の復旧費用が国から認められました。ただし、このうち45箇所は、特に被害が大きく隣接の施設管理者との復旧計画の調整が必要なことから、「協議設計」箇所として実施が保留されています。現在、関係機関と復旧計画の協議調整を行い、復旧計画の検討や国に対して保留解除に向けた協議を進めています。

河川災害復旧事業箇所図  
気仙沼市



国土地理院長承認図(承認番号 平15東復 第379号)を編集・加工しています。

○復旧状況

【中島地区海岸】  
（気仙沼市本吉町中島地先）



着工前



現況



国土地理院長承認図(承認番号 平15東復 第379号)を編集・加工しています。

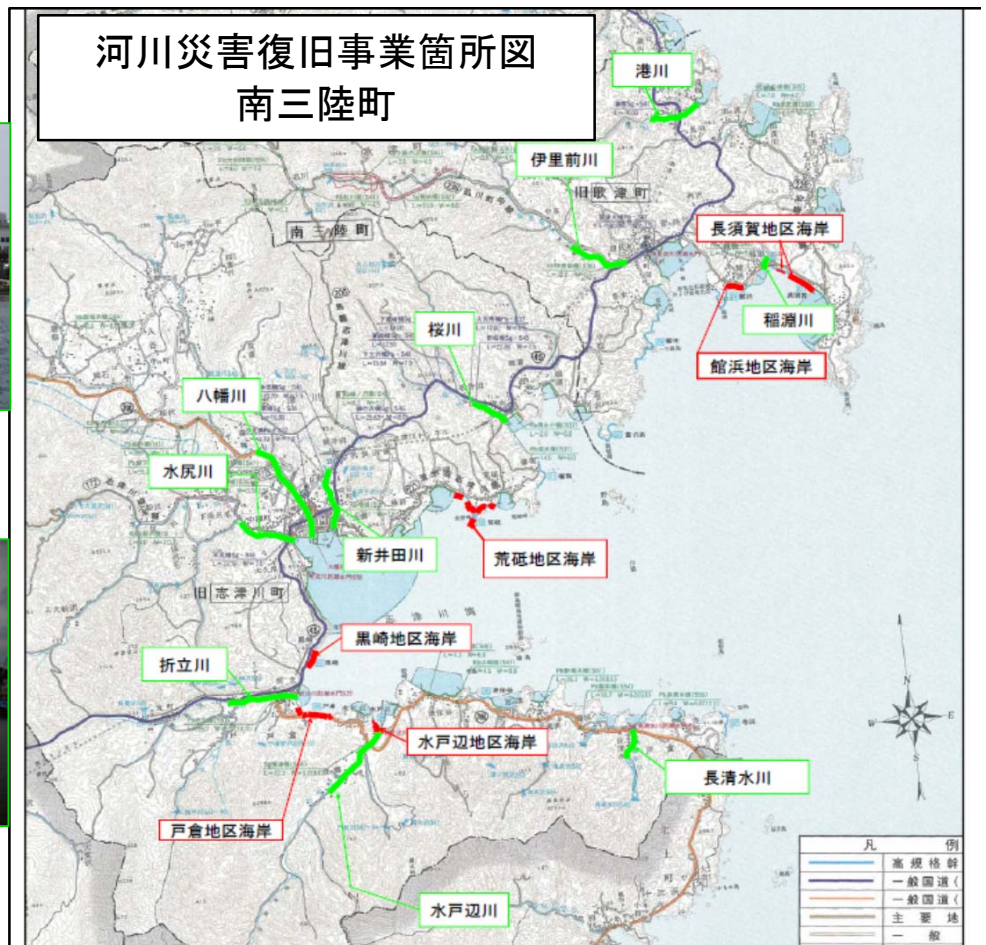
【鹿折川】  
（気仙沼市浪板地内）



着工前



現況



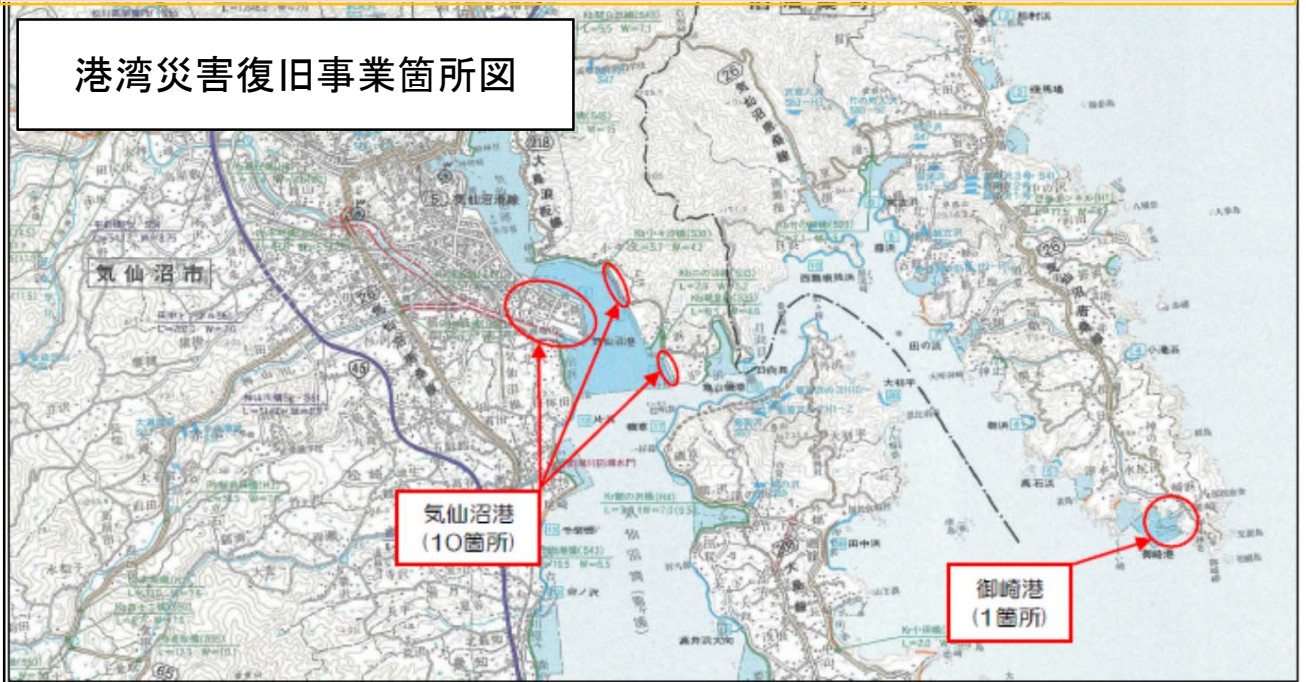
国土地理院長承認図(承認番号 平15東復 第379号)を編集・加工しています。

## ◇港湾関係

気仙沼土木管内の港湾は、昨年3月の東日本大震災により甚大な被害を受け、岸壁の沈下や護岸が流失する被害が発生しました。

昨年の災害査定で気仙沼港と御崎港で合計11箇所、約110億円の復旧費用が国から認められました。現在、御崎港と気仙沼港朝日町地区の一部施設において災害復旧工事に着工しています。

## 港湾災害復旧事業箇所図



国土地理院長承認図(承認番号 平15東復 第379号)を編集・加工しています。

## ○復旧状況

## 【気仙沼港】(気仙沼市朝日町)



## 【気仙沼港海岸】(気仙沼市朝日町)



## ■災害復旧高さの標示板設置について

### ◇大谷地区海岸

地元説明会で「復旧高を標示して欲しい」との要望があり、大谷地区海岸の津波情報標示板の上に復旧高さを標示致しました。

大谷地区海岸の防潮堤復旧高はT. P. +9. 8mで現況地盤から約6. 1mの防潮堤が建設される予定です。



国土地理院長承認図(承認番号 平15東復 第379号)を編集・加工しています。

### ◇気仙沼港海岸

気仙沼港の防潮堤(胸壁)に復旧高さを標示致しました。

気仙沼港海岸の防潮堤復旧高さはT. P. +7. 2mで、現況防潮堤から約4. 8mの防潮堤が建設される予定です。



国土地理院長承認図(承認番号 平15東復 第379号)を編集・加工しています。

◇沖ノ田地区海岸

気仙沼市本吉町の沖ノ田地区海岸に復旧高さを標示致しました。  
 沖ノ田地区海岸の防潮堤復旧高はT. P. +9. 8mで、現況地盤高から約3. 3mの防潮堤が建設される予定です。



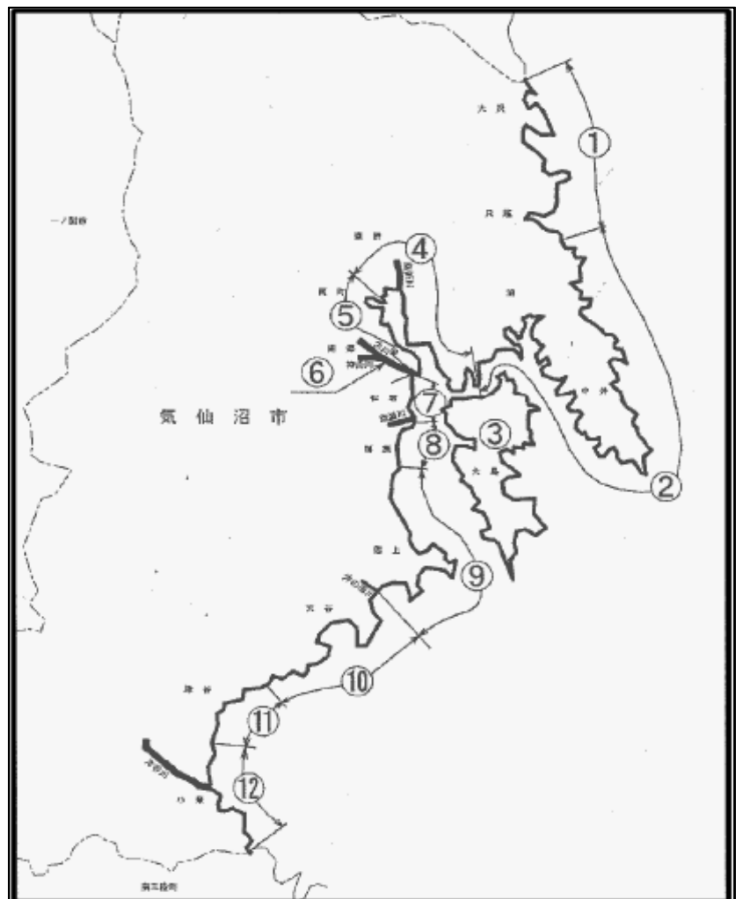
国土地理院長承認図(承認番号 平15東複 第379号)を編集・加工しています。

■災害復旧事業に関する説明会について

◇海岸防潮堤等の整備に関する市民説明会及び意見交換会開催状況

災害復旧事業計画について地元の方々に説明をして御理解と御協力を求めました。特に気仙沼市沿岸部は海岸管理者が混在することから、関係する管理者が一同に集まり説明をするとともに、意見交換をしました。

開催日	説明箇所	位置
平成24年7月11日(水)18:30~	・魚町~港町~川口町	⑤
平成24年7月12日(木)18:30~	・川原漁港~岩井崎~沖の田川	⑨
平成24年7月13日(金)18:30~	・鶴ヶ浦~大浦~浜町 ・鹿折川河口~万行沢橋	④
平成24年7月17日(火)18:30~	・野々下~赤牛漁港	⑩
平成24年7月18日(水)18:30~	・大川河口~大橋 ・神山川河口~神山橋	⑥
平成24年7月19日(木)18:30~	・赤崎海岸~蔵内漁港 ・津谷川河口~ふ化場	⑫
平成24年7月20日(金)18:30~	・大川河口前浜~母体田~面瀬川	⑦
平成24年7月24日(火)18:30~	・金坂漁港~御崎~鮎立~日向貝	②
平成24年7月25日(水)18:30~	・大沢(唐桑)漁港~只越漁港	①
平成24年7月26日(木)18:30~	・尾崎~千岩田	⑧
平成24年7月27日(金)18:30~	・大沢(津谷)漁港~登米沢	⑪
平成24年7月29日(日)13:30~	・大島沿岸	③





◇災害復旧事業説明会開催状況

開催日	土木事務所説明箇所
平成 24 年 4 月 3 日(火) 14:00～ 4 日(水) 14:00～	鹿折川
平成 24 年 4 月 7 日(土) 14:00～ 18:00～	面瀬川
平成 24 年 4 月 8 日(日) 10:00～ 14:00～ 18:00～	大川・気仙沼港(商港)
平成 24 年 5 月 18 日(金) 14:30～	亀山磯草地区(葡萄沢)
平成 24 年 5 月 28 日(月) 19:00～ 29 日(火) 19:00～	青野沢川・只越川
平成 24 年 6 月 2 日(土) 10:00～ 14:00～ 18:00～	鹿折川
平成 24 年 6 月 17 日(日) 18:30～	最知・岩井崎・杉の西海岸
平成 24 年 6 月 21 日(木) 18:00～	稲淵川・長須賀・館浜海岸
平成 24 年 6 月 24 日(日) 10:30～	津谷川・中島地区海岸
平成 24 年 6 月 26 日(火) 19:00～	沖ノ田川・沖の田海岸
平成 24 年 6 月 28 日(木) 10:00～	中沢地先海岸
平成 24 年 7 月 4 日(火) 18:00～	港川
平成 24 年 7 月 5 日(木) 13:00～	亀山磯草地区(外浜)
平成 24 年 7 月 8 日(日) 9:30～	日向貝地先海岸
平成 24 年 7 月 23 日(月) 18:00～	戸倉海岸
平成 24 年 7 月 25 日(水) 13:00～	高井浜大向地先海岸



国土地理院長承認図(承認番号 平15東復 第379号)を編集・加工しています。

■「戸倉海岸災害復旧工事着工式」が挙行されました。

宮城県と南三陸町は、平成24年8月31日(金)に本吉郡南三陸町戸倉字長須賀地内において「戸倉海岸災害復旧工事着工式」を開催しました。式典では郡和子復興大臣政務官、小野寺五典衆議院議員をはじめ、関係者約50名に参列をいただき、被災者を悼む黙祷の後、主催者代表から挨拶を行い、来賓の方々から祝辞を賜り、工事の安全と早期完成を祈念し鍬入れが執り行われました。

昨年3月の東日本大震災で被災した33海岸うち16海岸で応急工事を施工して以来、気仙沼土木事務所管内での本格的な復旧工事がこの場所を皮切りにスタートしました。



戸倉地区海岸



郡復興大臣政務官



小野寺衆議院議員



佐藤南三陸町長



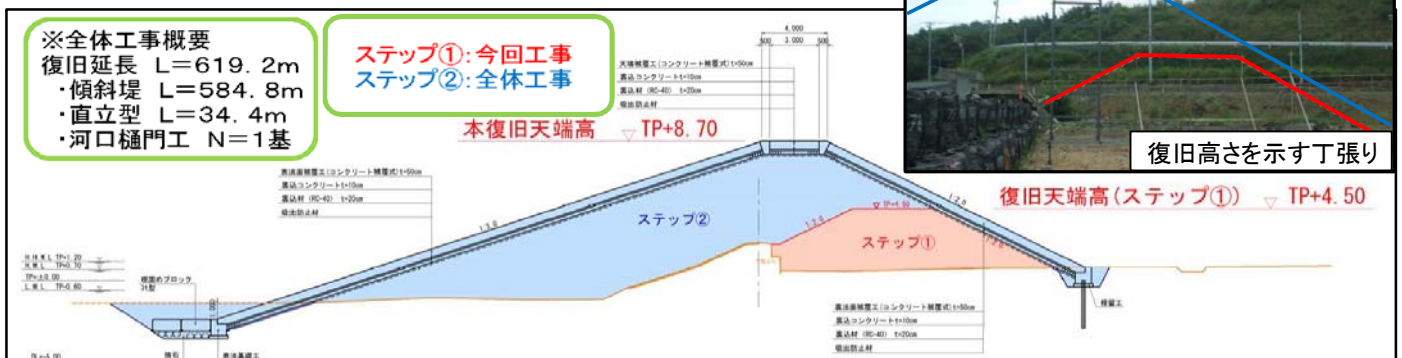
三浦副知事



関係者による鍬入れ



工事開始号令



宮城県気仙沼土木事務所 企画担当チーム

TEL: 0226-22-2622

E-mail: ksdbk@pref.miyagi.jp

HP: <http://www.pref.miyagi.jp/ks-doboku/>

