

# 気仙沼土木復旧・復興だより

## 第21号

平成30年1月10日発行  
宮城県気仙沼土木事務所



大島架橋本体工事が完了

### 1 災害復旧事業の進捗状況

- 災害復旧事業の着手率は、12月末現在で箇所数ベースで約98%、事業費ベースで約85%となっています。
- 道路・橋梁施設については、全箇所の約98%に着手し、約82%が完了しています。
- 河川・海岸施設については、全箇所の約98%に着手し、約32%が完了しています。  
今年度下半期には、海岸5箇所が完了し、現在も各箇所で事業進捗を図っています。
- 今後も、地権者を始めとします関係者の皆様の御協力を得ながら、用地買収を進めるとともに、早期完了に向けて、復旧事業の着実な進捗を図ってまいります。

| 箇所    | ◎箇所数ベース (単位:箇所) |     |      |        |       | ◎事業費ベース (単位:億円) |         |       |       |       |
|-------|-----------------|-----|------|--------|-------|-----------------|---------|-------|-------|-------|
|       | 全体              | 事業中 | うち完了 | 着手率    | 完了率   | 全体              | 事業中     | うち完了  | 着手率   | 完了率   |
| 道路・橋梁 | 123             | 121 | 101  | 98.4%  | 82.1% | 123.8           | 87.4    | 12.6  | 70.6% | 10.2% |
| 河川・海岸 | 53              | 52  | 17   | 98.1%  | 32.1% | 1,889.3         | 1,622.9 | 105.1 | 85.9% | 5.6%  |
| 港湾    | 11              | 11  | 4    | 100.0% | 36.4% | 102.7           | 86.1    | 20.9  | 83.8% | 20.4% |
| 合計    | 187             | 184 | 122  | 98.4%  | 65.2% | 2,115.8         | 1,796.4 | 138.6 | 84.9% | 6.6%  |

※事業中箇所には、応急工事、調査設計、用地補償を含む

※事業中箇所には、応急工事、調査設計、用地補償を含む  
※事業費は、現時点での事業費としている

### 2 最近工事が完了した災害復旧箇所





### 3 工事が進む災害復旧箇所の状況

[気仙沼市内の主な工事状況]


青野沢川 (気仙沼市唐桑町釜石地内)

河口部の河川堤防を整備中



只越橋と只越川 (気仙沼市唐桑町只越地内)

新たな橋と河川堤防を整備中



浪板橋と鹿折川 (気仙沼市東みなと町地内)

新たな橋と河川堤防を整備中



大川 (気仙沼市川口二丁目地内)

河川堤防を整備中




片浜地区海岸 (気仙沼市片浜地先)

海岸防潮堤を整備中



面瀬橋と面瀬川 (気仙沼市松崎片浜地内)

橋げたは完了し現在は河川堤防を整備中



亀山磯草地先海岸1 (気仙沼市外浜地先)

海岸防潮堤を整備中



亀山磯草地先海岸3 (気仙沼市亀山地先)

海岸防潮堤を整備中



高井浜大向地先海岸 (気仙沼市高井地先)

海岸防潮堤を整備中



千岩田地区海岸 (気仙沼市岩月千岩田地先)

海岸防潮堤を整備中



最知地区海岸 (気仙沼市最知森合地先)

海岸防潮堤を整備中



沖ノ田川 (気仙沼市本吉町野ノ下地内)

河川堤防を整備中



大谷地区海岸 (気仙沼市本吉町三島地先)

人工リーフを整備中




中島地区海岸 (気仙沼市本吉町中島地内)

海岸防潮堤を整備中



津谷川 (気仙沼市本吉町中島地内)



河川堤防を整備中





南三陸町

# 4 工事が進む災害復旧箇所の状況



志津川三河川



東日本大震災からの復旧・復興工事は、現在も多くの箇所で進んでおります。  
現在は、河川堤防のコンクリートによる被覆などが進んでおります。  
一日も早い復旧・復興に向け進めておりますので、皆様の御理解・御協力をお願いいたします。

ト ピ ッ ク ス

5 気仙沼大島中沢地先で海岸堤防が完成し報告会を行いました

中沢地先海岸堤防工事は、平成25年12月に着工し、平成29年12月18日に完成したことから、同年12月25日には地域の方々に御参加いただき、完成報告会を実施しました。

中沢地先海岸は、数十年から百数十年に一度の頻度で襲来が予想される津波からの被害を防止するため、<sup>(※)</sup>T.P.7.0mの高さで整備しました。

気仙沼市大島地区では最初の津波対応の海岸堤防の完成となりました。

(※) TP：東京湾平均海面 (Tokyo Peil)



完成報告会後の現地見学



整備前 → 整備後

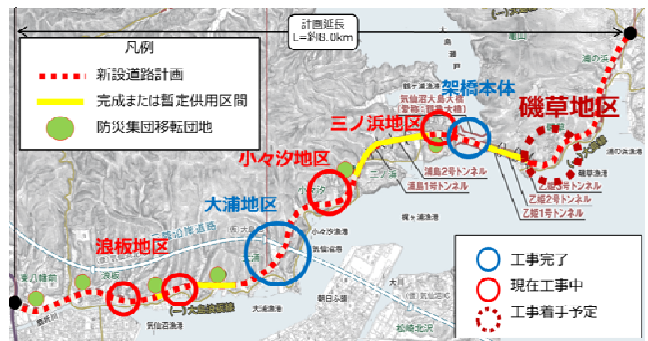
6 復興のシンボル「大島架橋事業」の進捗状況について

気仙沼市本土と大島をつなぐ大島架橋事業では、大島架橋本体工事が平成29年10月に完了いたしました。今後は、大橋の供用開始に向けたライフライン工事（水道・電気等）や舗装、安全施設工事などを行います。

また、道路工事については、大浦地区が概ね完了し、浪板地区や小々汐地区、三ノ浜地区で工事を進めており、今後は、大島磯草地区でも工事が始まります。

一日も早い完了を目指し工事を進めてまいりますので、今後とも御理解・御協力をお願いいたします。

また、気仙沼大島大橋の本土側には、見学スペースを御用意しており、どなたでも自由に見学できます。現地では、現在も工事を行っておりますので御注意いただきますとともに、見学スペースや駐車場に制約がある場合もございます。



新たな道路を整備中



大橋本体完了



※お気付きの点やご意見などがありましたら、何なりとご連絡下さい。  
 ※今後とも、皆様のご協力をよろしくお願いいたします。

宮城県気仙沼土木事務所 企画担当チーム  
 〒988-0181  
 宮城県気仙沼市赤岩杉ノ沢47-6  
 TEL：0226-22-2622  
 Mail：ksdbk@pref.miyagi.lg.jp  
 ホームページ：http://www.pref.miyagi.jp/soshiki/ks-doboku/