

業 漁 画 区

0 1,500 3,000 m

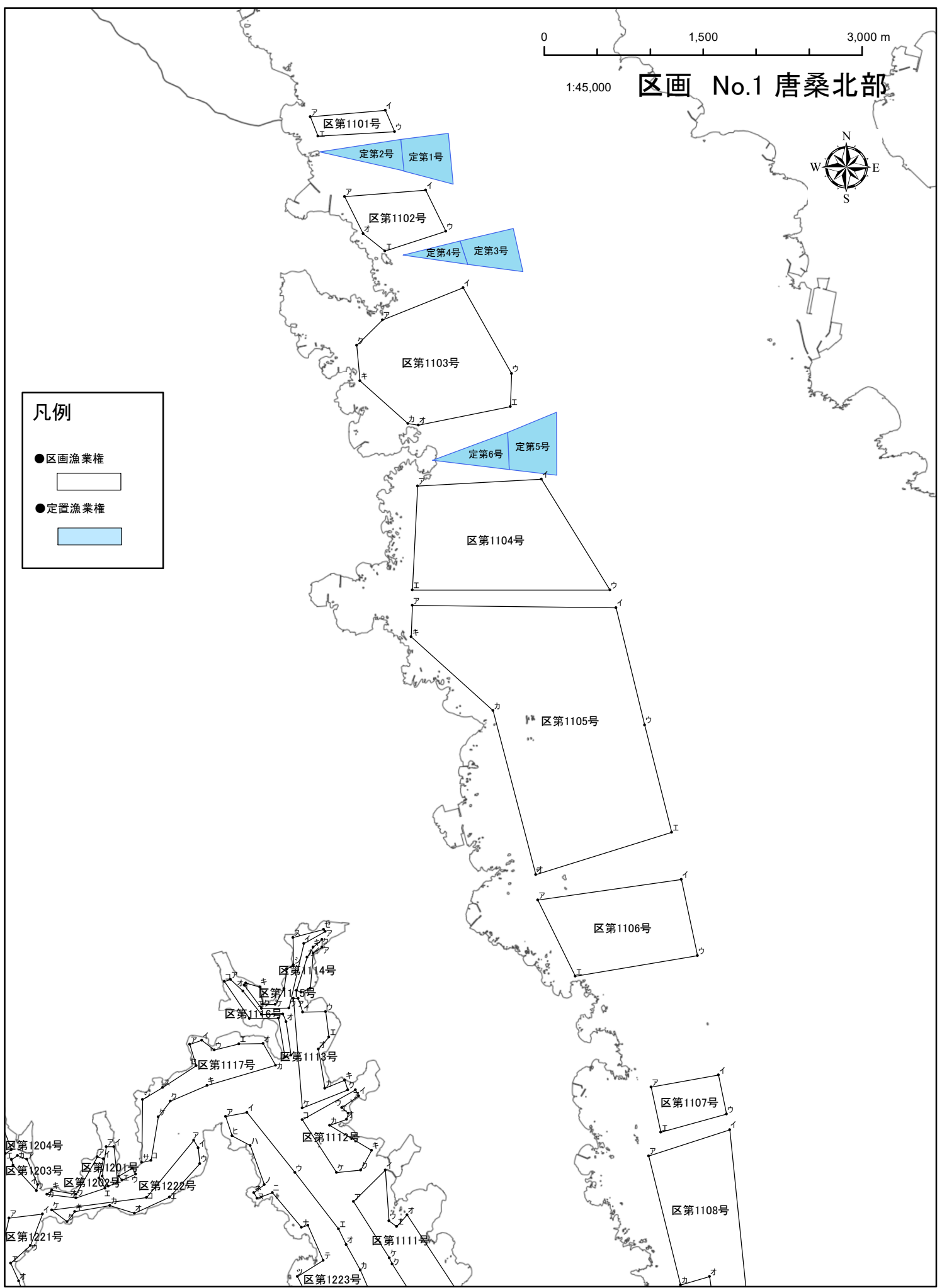
1:45,000

区画 No.1 唐桑北部



凡例

- 区画漁業権
-
- 定置漁業権
-



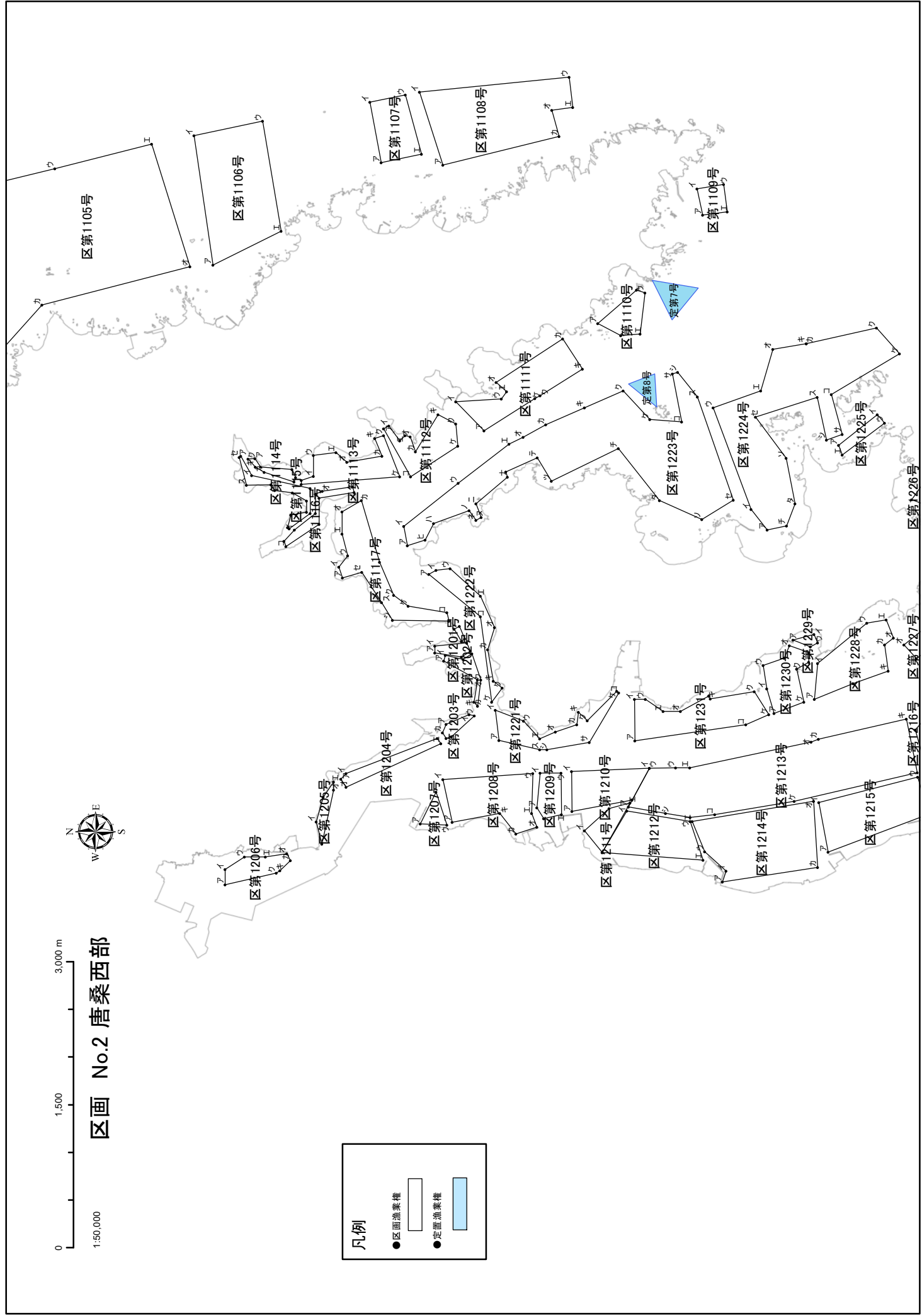
区画 No.2 唐桑西部

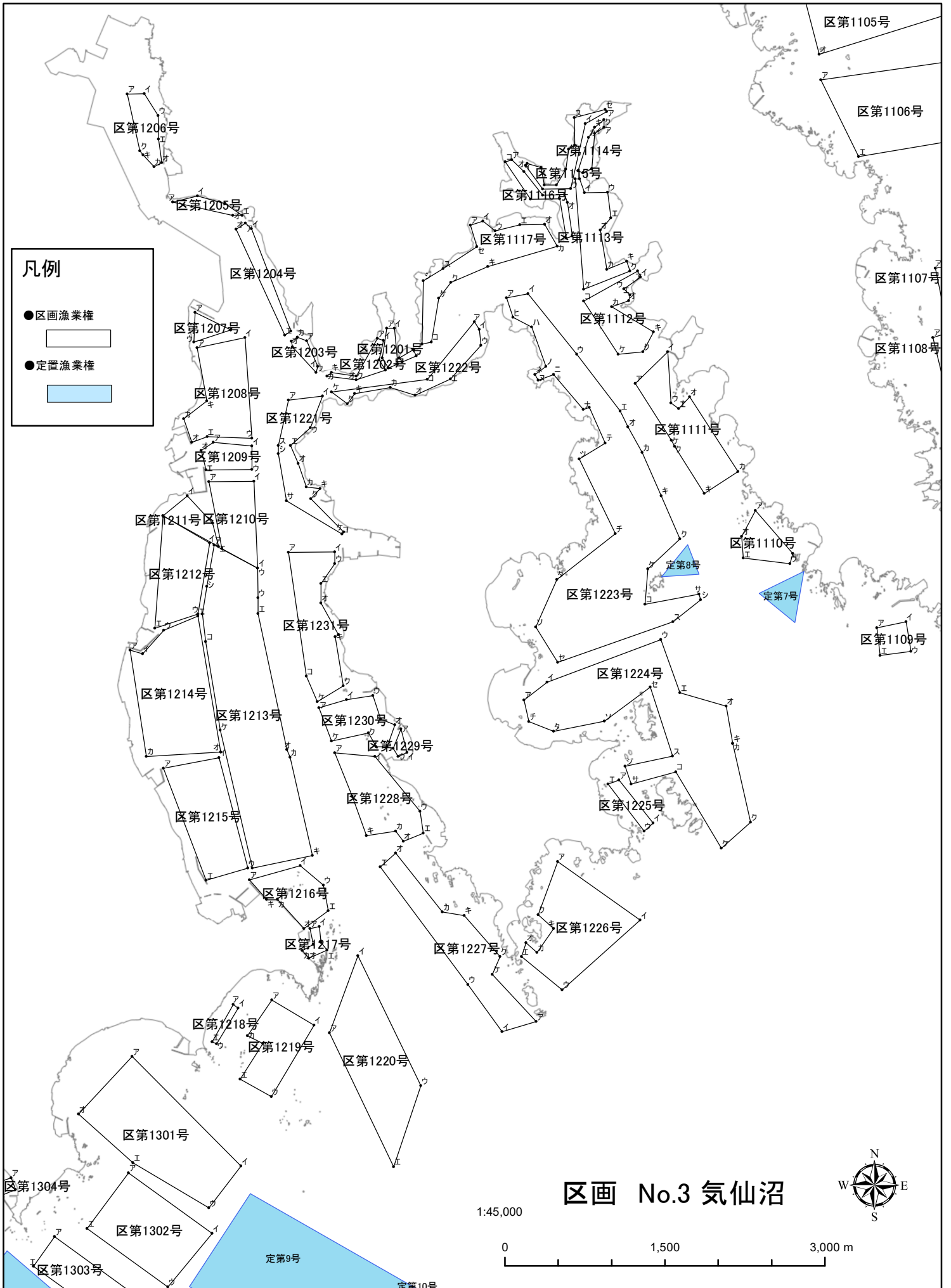
1:50,000
0 1,500 3,000 m



凡例

- 区画漁業権
- 区画
- 定置漁業権





凡例

● 区画漁業権



● 定置漁業権



区画 No.3 気仙沼

1:45,000

0 1,500 3,000 m



区第1304号

区第1301号

区第1302号

区第1303号

定第9号

定第10号

区第1206号

区第1205号

区第1204号

区第1207号

区第1203号

区第1201号

区第1202号

区第1222号

区第1208号

区第1221号

区第1209号

区第1211号

区第1210号

区第1212号

区第1231号

区第1214号

区第1213号

区第1230号

区第1229号

区第1215号

区第1228号

区第1216号

区第1217号

区第1227号

区第1224号

区第1225号

区第1226号

区第1218号

区第1219号

区第1220号

区第1114号

区第1115号

区第1116号

区第1117号

区第1113号

区第1112号

区第1111号

区第1110号

定第8号

定第7号

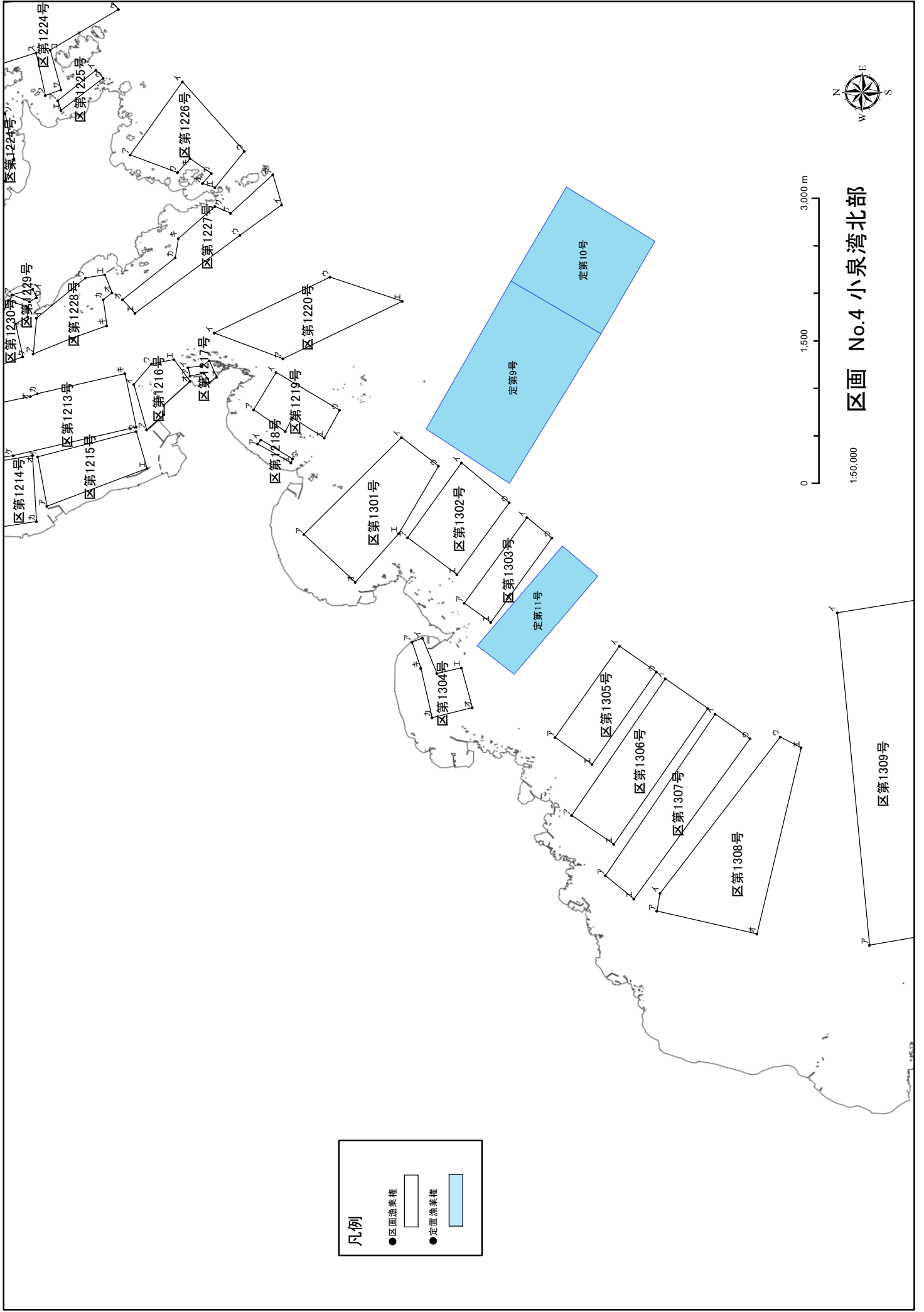
区第1109号

区第1105号

区第1106号

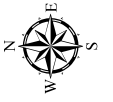
区第1107号

区第1108号



凡例

- 区画境界線
- 区画境界線
- 定置境界線
- 定置境界線

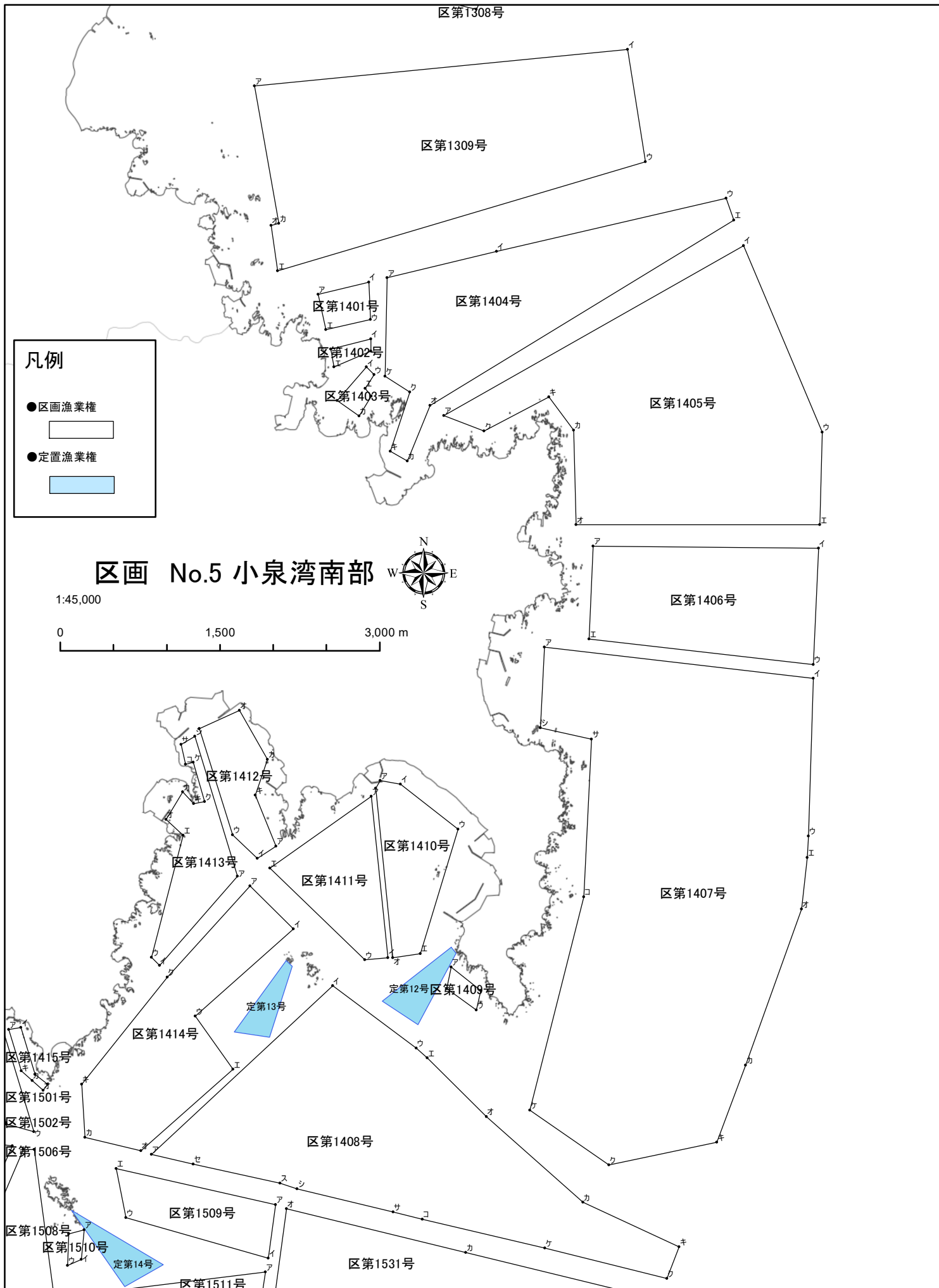


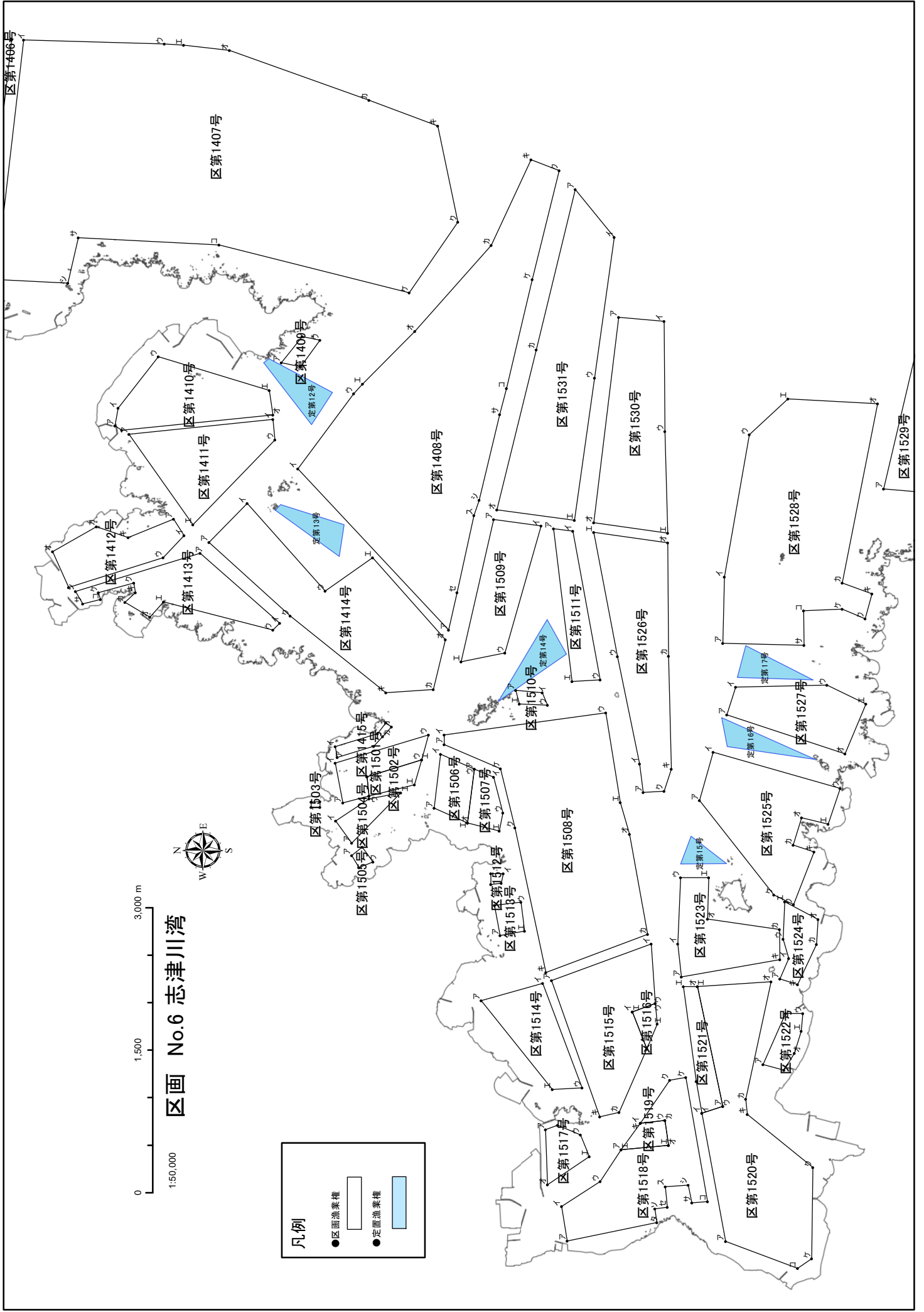
0 1,500 3,000 m

区画 No.4 小泉湾北部

1:50,000

区第1309号





区画 No.6 志津川湾

1:50,000
0 1,500 3,000 m



凡例

- 区画漁業権
- 区画
- 定置漁業権
- 定置

Map labels for fishing zones (区) and fixed fishing zones (定置):

- 区第1406号
- 区第1407号
- 区第1408号
- 区第1409号
- 区第1410号
- 区第1411号
- 区第1412号
- 区第1413号
- 区第1414号
- 区第1415号
- 区第1416号
- 区第1417号
- 区第1418号
- 区第1419号
- 区第1420号
- 区第1503号
- 区第1504号
- 区第1505号
- 区第1506号
- 区第1507号
- 区第1508号
- 区第1509号
- 区第1510号
- 区第1511号
- 区第1512号
- 区第1513号
- 区第1514号
- 区第1515号
- 区第1516号
- 区第1517号
- 区第1518号
- 区第1519号
- 区第1520号
- 区第1521号
- 区第1522号
- 区第1523号
- 区第1524号
- 区第1525号
- 区第1526号
- 区第1527号
- 区第1528号
- 区第1529号

Fixed fishing zones (定置):

- 定置12号
- 定置13号
- 定置14号
- 定置15号
- 定置16号
- 定置17号
- 定置18号
- 定置19号