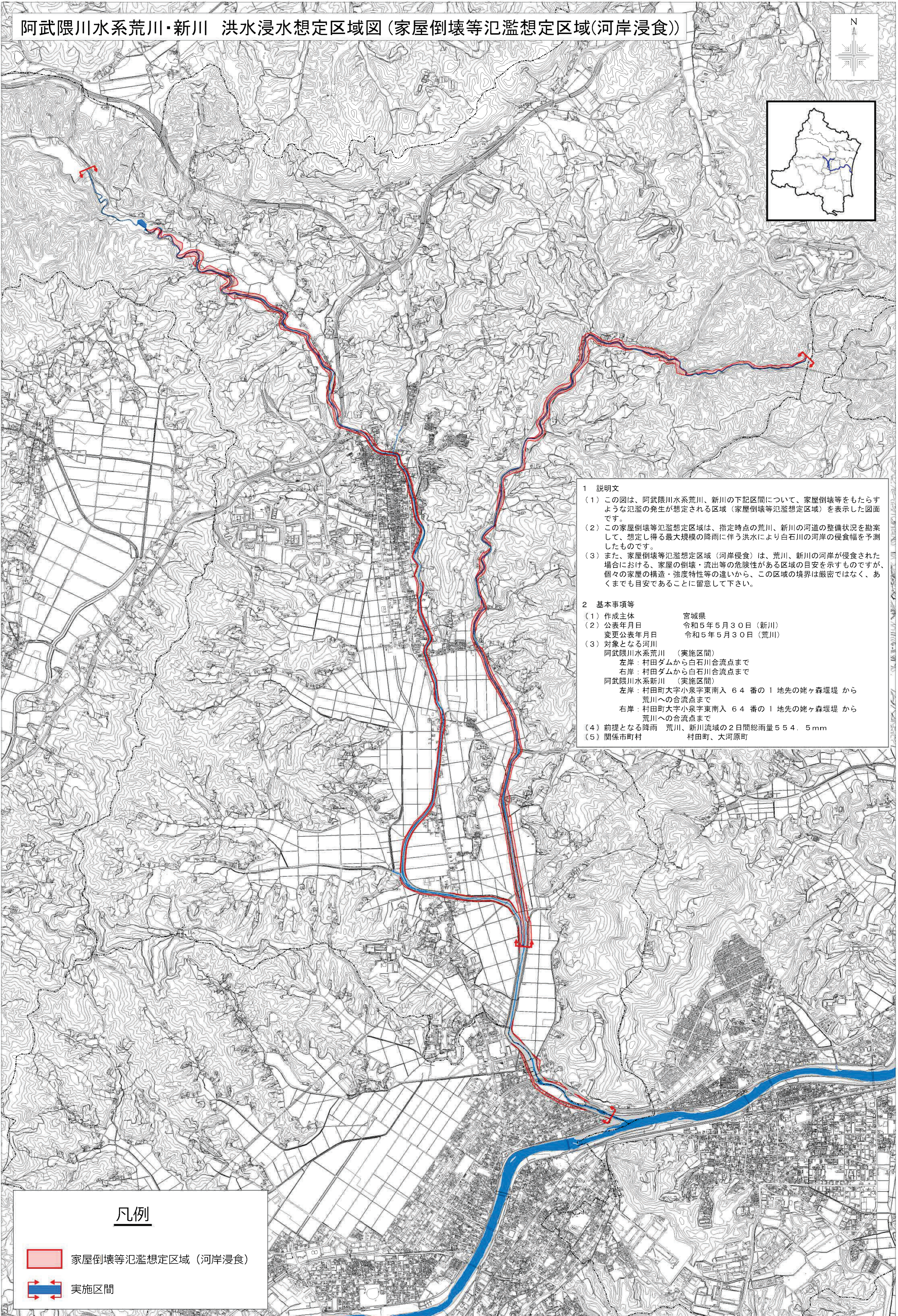
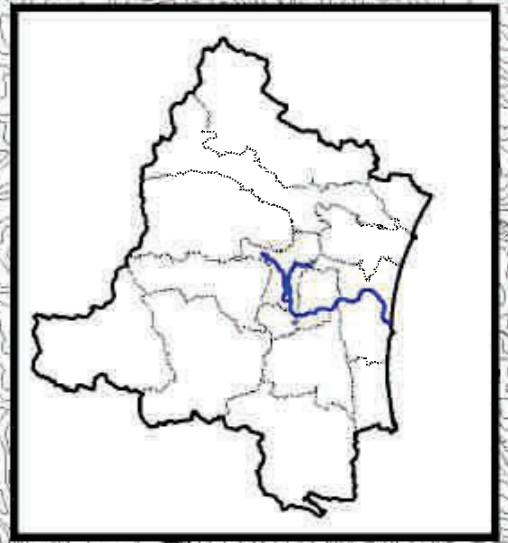



阿武隈川水系荒川・新川 洪水浸水想定区域図(家屋倒壊等氾濫想定区域(河岸浸食))



- 1 説明文
- (1) この図は、阿武隈川水系荒川、新川の下記区間について、家屋倒壊等をもたらすような氾濫の発生が想定される区域(家屋倒壊等氾濫想定区域)を表示した図面です。
 - (2) この家屋倒壊等氾濫想定区域は、指定時点の荒川、新川の河道の整備状況を勘案して、想定し得る最大規模の降雨に伴う洪水により白石川の河岸の侵食幅を予測したものです。
 - (3) また、家屋倒壊等氾濫想定区域(河岸侵食)は、荒川、新川の河岸が侵食された場合における、家屋の倒壊・流出等の危険性がある区域の目安を示すものですが、個々の家屋の構造・強度特性等の違いから、この区域の境界は厳密ではなく、あくまでも目安であることに留意して下さい。
- 2 基本事項等
- (1) 作成主体 宮城県
 - (2) 公表年月日 令和5年5月30日(新川)
変更公表年月日 令和5年5月30日(荒川)
 - (3) 対象となる河川
阿武隈川水系荒川(実施区間)
左岸: 村田ダムから白石川合流点まで
右岸: 村田ダムから白石川合流点まで
阿武隈川水系新川(実施区間)
左岸: 村田町大字小泉字東南入 64番の1地先の姥ヶ森堰堤から荒川への合流点まで
右岸: 村田町大字小泉字東南入 64番の1地先の姥ヶ森堰堤から荒川への合流点まで
 - (4) 前提となる降雨 荒川、新川流域の2日間総雨量554.5mm
 - (5) 関係市町村 村田町、大河原町

凡例

- 家屋倒壊等氾濫想定区域(河岸侵食)
- 実施区間

この地図の作成に当たっては、国土地理院長の承認を得て、同院発行の数値地図(国土基本情報)電子国土基本図(地図情報)を使用した。(承認番号R 4Jhs 788)